ସାମାଜିକ ପ୍ରଭାବ ମୂଲ୍ୟାଙ୍କନ ଡ୍ରାଫ୍ଟ ରିପୋର୍ଟ



ଢେଙ୍କାନାଳ ଜିଲ୍ଲାର ହିନ୍ଦୋଳ ଏବଂ ଓଡପଡା ତହସିଲ ଅନ୍ତର୍ଗତ ଝାଡବନ୍ଧ, ହଳଦିଆ ବାହାଲ, କାଲୁସାଉ କାଟେଣୀ, ମେରା ମୁଣ୍ଡୁଳି, ନୟାଭାଗିରଥିପୁର ପଶ୍ଚିମବାଡ଼, ନିମିଧା, ଶାଳପଡା ଏବଂ ଉପରପାଲ ଗ୍ରାମରେ "ପ୍ଲାଣ୍ଟ ସହିତ ବାହ୍ୟ ରେଳ ସଂଯୋଗିକରଣ ପାଇଁ ଶିଳ୍ପ ପ୍ରତିଷ୍ଠା) ଟି.ଓ.ରା-୬୩-୦୦୦୦୧)"।

ମୁଖ୍ୟ କାର୍ଯ୍ୟାଳୟ:-

ସାରଦା ଭବନ, ଛୋଟକି ମୁରମ୍, ରାମଗଡ଼ କାଣ୍ଟ, ଝାଡ଼ଖଣ୍ଡ (୮୨୯୧୨୨)

: sardagroup୦୧@yahoo.com , sardaresearch@gmail.com

ଇମେଲ୍ ୱେବସାଇଟ୍: - http//sardaindia.org

ମଇ, ୨୦୨୫

ସାମାଜିକ ପ୍ରଭାବ ମୂଲ୍ୟାୟନ ଡ୍ରାଫ୍ଟ ରିପୋର୍ଟ

"ପ୍ଲାଣ୍ଟ ସହିତ ବାହ୍ୟ ରେଳ ସଂଯୋଗିକରଣ ପାଇଁ ଶିଳ୍ପ ପ୍ରତିଷ୍ଠା ପ୍ରକଳ୍ପ ନିମନ୍ତେ (ଟି.ଓ.ରା-୬୩-୦୦୦୦୦୧)" ସାମାଜିକ ପ୍ରଭାବ ମୂଲ୍ୟାଙ୍କନ ଡ୍ରାଫ୍ଟ ରିପୋର୍ଟ

ପାଇଁ ପ୍ରସ୍ତୁତ:

ନବକୃଷ୍ଣ ଚୌଧୁରୀ ଉର୍ନ୍ନୟନ ଗବେଷଣା କେନ୍ଦ୍ର (ଏନସିଡିଏସ୍)

ଦ୍ୱାରା ପ୍ରସ୍ତୁତ:

ସୋସିଆଲ ଆକ୍ସନ ଫର ରୁରାଲ ଡେଭଲପମେଣ୍ଟ

ମଇ,୨୦୨୫

ଏଜେନ୍ସି ବିଷୟରେ ସୂଚନା

ସଂକ୍ଷିପ୍ତ ସଂଗଠନ ପ୍ରୋଫାଇଲ୍

ଏହି ସାମାଜିକ ପ୍ରଭାବ ମୂଲ୍ୟାଙ୍କନ ରିପୋର୍ଟ ସୋସିଆଲ ଆକ୍ସନ ଫର୍ ରୁରାଲ ଡେଭଲପମେଣ୍ଟ (SARDA) ଦ୍ୱାରା ପ୍ରସ୍ତୁତ କରାଯାଇଛି।

ସୋସିଆଲ ଆକ୍ସନ ଫର ରୁରାଲ ଡେଭଲପମେଣ୍ଟ (SARDA), ଯାହାର ପଞ୍ଜିକୃତ କାର୍ଯ୍ୟାଳୟ ଝାଡ଼ଖଣ୍ଡର ରାମଗଡ଼ରେ ଅଛି, ଏହା ୨୦୦୩ ମସିହାରେ ପ୍ରତିଷ୍ଠା ହେବା ପରଠାରୁ ବିକାଶମୂଳକ ପ୍ରସଙ୍ଗ ଉପରେ କାର୍ଯ୍ୟ କରୁଛି ଏବଂ ସାମାଜିକ ପ୍ରଭାବ ମୂଲ୍ୟାଙ୍କନ, ପରିବେଶଗତ ପ୍ରଭାବ ମୂଲ୍ୟାଙ୍କନ, ବନ ବିକାଶ ଏଜେନ୍ସି ମୂଲ୍ୟାଙ୍କନ, ବିସ୍ତୃତ ପ୍ରକଳ୍ପ ପ୍ରସ୍ତୁତି, ମିଳିତ ଜଙ୍ଗଲ ପରିଚାଳନା କ୍ଷେତ୍ର ପାଇଁ ମାଇକ୍ରୋ ପ୍ଲାନ, , ଅଂଶଗ୍ରହଣମୂଳକ ଗ୍ରାମୀଣ ମୂଲ୍ୟାଙ୍କନ ଅଭ୍ୟାସ, ମୂଳଦୁଆ ସର୍ଭେ ଏବଂ ଗବେଷଣା ଏବଂ ଯୋଜନା ସେବା ପରିଚାଳନାରେ ବିଶେଷଜ୍ଞତା ହାସଲ କରିଛି। ବର୍ତ୍ତମାନ ସୋସିଆଲ ଆକ୍ସନ ଫର ରୁରାଲ ଡେଭଲପମେଣ୍ଟ ଭାରତର ୮ଟି ରାଜ୍ୟରେ (ଝାଡ଼ଖଣ୍ଡ, ଓଡ଼ିଶା, ବିହାର, ମଧ୍ୟ ପ୍ରଦେଶ, ଛତିଶଗଡ଼, ଜମ୍ମୁ ଏବଂ କାଶ୍ମୀର, ଉତ୍ତର ପ୍ରଦେଶ ଏବଂ ମହାରାଷ୍ଟ୍ର) କାର୍ଯ୍ୟ କରୁଛି। ।

ସାରା ଭାରତରେ ସୋସିଆଲ ଆକ୍ସନ ଫର ରୁରାଲ ଡେଭଲପମେଣ୍ଟ (SARDA) କାର୍ଯ୍ୟାଳୟଗୁଡ଼ିକର ଠିକଣା ନିମ୍ନରେ ଦିଆଯାଇଛି::

ଝାଡ଼ଖଣ୍ଡ (ମୁଖ୍ୟ) କାର୍ଯ୍ୟାଳୟ): *ସାରଦା ଭବନ, ଛୋଟକି ମୁରାମ୍, ରାମଗଡ଼ କାଣ୍ଟନମେଣ୍ଟ, ଜିଲ୍ଲା-ରାମଗଡ଼, ପିନ୍-୮୨୯୧୨୨* *ମୋବାଇଲ୍ ନମ୍ବର -୯୪୩୧୧୪୬୧୨୯, ୯୪୩୧୧୪୬୮୯୩*	***ବିହାର:*** *ସୁପ୍ରିୟାଙ୍କ ରାମ ରାଜ ଭିଲା ଆପାର୍ଟମେଣ୍ଟ ନିକଟରେ , ଜାତୀୟ ସିଡ଼ କର୍ପୋରେସନ ରୋଡ଼, ଶାସ୍ତ୍ରୀ ନଗର ମାର୍କେଟ, ଶେଖପୁରା, ପାଟନା -୧୪, ବିହାର*
ମଧ୍ୟ ପ୍ରଦେଶ:	***ମହାରାଷ୍ଟ୍ର:***
ସାରଦା କୃଷି ପର୍ଯ୍ୟଟନ କେନ୍ଦ୍ର (ଏସ.ଏ.ଟି.ସି), *ଗ୍ରାମ ହରାନାଲା, , ବ୍ଲକ - ବୈହାର, ଜିଲ୍ଲା - ବାଲାଘାଟ, ମଧ୍ୟ ପ୍ରଦେଶ, ପିନ୍- ୪୮୧୧୦୫ ଟେଲିଫୋନ୍ ସଂଖ୍ୟା: ୦୭୧୮୨-୨୫୧୦୩୩, ମୋବାଇଲ୍ ସଂଖ୍ୟା: ୯୪୦୪୧୫୨୦୭୬*	ସି/ଓ-ରୁରାଲ ଡେଭେଲପମେଣ୍ଟ ରିସୋର୍ସ ସେଣ୍ଟର (ଆରଡିଆରସି), *ଗ୍ରାମ-ୱାଜବୋରି, କାଟୋଲ୍ ରୋଡ଼, ବ୍ଲକ-କାଟୋଲ, ଜିଲ୍ଲା-ନାଗପୁର, ଲ୍ୟାଣ୍ଡମାର୍କ-ହିରାଣ୍ଡାଲ ଫାର୍ମ, ପିନକୋଡ୍-୪୪୧୩୦୨, ମହାରାଷ୍ଟ୍ର ମୋବାଇଲ୍ ସଂଖ୍ୟା: ୦୯୪୨୩୧୯୩୪୬୦*

ଢେଙ୍କାନାଳର ହିନ୍ଦୋଳ ଏବଂ ଓଡପଡା ତହସିଲ ଅନ୍ତର୍ଗତ ଝାଡବନ୍ଧ, ହଳଦିଆ ବାହାଲ, କାଲୁସାଉ କାଟେଣୀ, ମେରାମୁଣ୍ଡୁଳି, ନୟାଭାଗିରଥିପୁର ପଶ୍ଚିମବାଡ଼, ନିମିଧା, ଶାଳପଡା ଏବଂ ଉପରପାଲ ଗ୍ରାମରେ "ପ୍ଲାଣ୍ଟ ସହିତ ବାହ୍ୟ ରେଳ ସଂଯୋଗିକରଣ ପାଇଁ ଶିଳ୍ପ ପ୍ରତିଷ୍ଠା (ଟି.ଓ.ରା-୬୩-୦୦୦୦୧)"

ସୋସିଆଲ ଆକ୍ସନ ଫର ରୁରାଲ ଡେଭଲପମେଣ୍ଟ ଅନୁଷ୍ଠାନ ପକ୍ଷରୁ

ଅନୁମୋଦିତ ଶ୍ରୀଯୁକ୍ତ ଶିଶିର କୁମାର

ସ୍ୱାକ୍ଷରିତ

ପଦବୀ କାର୍ଯ୍ୟନିର୍ବାହୀ ନିର୍ଦ୍ଦେଶକ

ତାରିଖ ୦୫.୦୫.୨୦୨୫

ଏହି ସାମାଜିକ ପ୍ରଭାବ ମୂଲ୍ୟାଙ୍କନ ରିପୋର୍ଟ ଜମି ଅଧିଗ୍ରହଣ, ପୁନର୍ବାସ ଏବଂ ପୁନଃବସତି ଆଇନ, ୨୦୧୩ରେ ନିରପେକ୍ଷ କ୍ଷତିପୂରଣ ଏବଂ ସ୍ୱଚ୍ଛତାର ଅଧିକାରର ଅନୁମୋଦିତ ନିର୍ଦ୍ଦେଶାବଳୀ ଅନୁଯାୟୀ କରାଯାଇଛି। ରିପୋର୍ଟରେ ପ୍ରଦାନ କରାଯାଇଥିବା ସୂଚନା ଏବଂ ବିଷୟବସ୍ତୁ ଏହିପରି ଅଧ୍ୟୟନର ଉଦ୍ଦେଶ୍ୟ ଏବଂ ଉଦ୍ଦେଶ୍ୟ ପାଇଁ ତଥ୍ୟଗତ ଭାବରେ ସଠିକ୍।

ବିଷୟବସ୍ତୁ

	ବିଭାଗ-୧	ପୃଷ୍ଠା ନ
	ସଂକ୍ଷିପ୍ତକରଣ	୦୭
	ଟେବୁଲଗୁଡିକର ତାଲିକା	୦୮- ୦୯
	ଚିତ୍ରଗୁଡ଼ିକର ତାଲିକା	୦୯
	କାର୍ଯ୍ୟନିର୍ବାହୀ ସାରାଂଶ	୧୦- ୧୮
ଅଧ୍ୟାୟ ୧ – ପ୍ରକଳ୍ପର ବିସ୍ତୃତ ବର୍ଣ୍ଣନା		୧୯- ୨୧
୧.୧	ପ୍ରକଳ୍ପର ପୃଷ୍ଠଭୂମି	
୧.୨	ପ୍ରକଳ୍ପ ଏବଂ ସାର୍ବଜନୀନ ଉଦ୍ଦେଶ୍ୟ ପାଇଁ ଯୁକ୍ତିଯୁକ୍ତ	
୧.୩	ପ୍ରଯୁଜ୍ୟ ଆଇନ ଏବଂ ନୀତିଗୁଡ଼ିକ	
୧.୪	ପୁନର୍ବାସ ଏବଂ ପୁନର୍ବାସ ନୀତି - ଏକ ଆଇନଗତ ଢାଞ୍ଚା	
୧.୫	ଭୂମି ଅଧିଗ୍ରହଣ, ପୁନର୍ବାସ ଏବଂ ପୁନଃବସତିରେ ଓଡ଼ିଶା ନିରପେକ୍ଷ କ୍ଷତିପୂରଣ ଏବଂ ସ୍ୱଚ୍ଛତା ଅଧିକାର ନିୟମାବଳୀ, ୨୦୧୬	
ଅଧ୍ୟାୟ ୨ - ଦଳ ଗଠନ, ଆଭିମୁଖ୍ୟ, ପଦ୍ଧତି, ଏବଂ ସାମାଜିକ ପ୍ରଭାବ ମୂଲ୍ୟାଙ୍କନର କାର୍ଯ୍ୟସୂଚୀ		୨୨- ୨୯
୨.୧	ଏହି ଅଧ୍ୟୟନର ପରିସର	
୨.୨	ଏହି ଅଧ୍ୟୟନର ଉଦ୍ଦେଶ୍ୟ	
୨.୩	ଗବେଷଣା ପଦ୍ଧତି ଏବଂ ଉପକରଣଗୁଡ଼ିକ	
୨.୩.୧	ଡେସ୍କ ସମୀକ୍ଷା	
୨.୩.୨	ପ୍ରଭାବିତ ଏବଂ ଅଣପ୍ରଭାବିତ ପରିବାର ସହିତ ବ୍ୟକ୍ତିଗତ ସାକ୍ଷାତକାର	
୨.୪	ଦଳ ଗଠନ	
୨.୫	ପଦ୍ଧତିର ବର୍ଣ୍ଣନା ଏବଂ ଯୁକ୍ତି	
୨.୬	ସାମାଜିକ ପ୍ରଭାବ ଆକଳନ ଏବଂ SIMP ଯୋଜନା ପ୍ରସ୍ତୁତି ପ୍ରକ୍ରିୟା	
୨.୭	ଅଧ୍ୟୟନର ଲକ୍ଷ୍ୟ	
୨.୮	ଆପ୍ରୋଚ୍ ଏବଂ ପଦ୍ଧତି	
୨.୯	ଦ୍ୱିତୀୟ ଉତ୍ସରୁ ସାମାଜିକ ପ୍ରଭାବ ମୂଲ୍ୟାଙ୍କନ ତଥ୍ୟ ପାଇଁ ସୂଚନା ସଂଗ୍ରହ କରିବା ପାଇଁ ବ୍ୟବହୃତ ଉପକରଣଗୁଡ଼ିକ	
୨.୧୦	କ୍ଷେତ୍ର ପରିଦର୍ଶନ ଏବଂ ସୂଚନା ସଂଗ୍ରହ	
୨.୧୧	ମୂଳ ସାମାଜିକ-ଅର୍ଥନୈତିକ ପ୍ରୋଫାଇଲ୍	
୨.୧୨	ଅଧ୍ୟୟନର ସୀମାବଦ୍ଧତା	

୨.୧୩	ସର୍ଭେ ଏବଂ ନମୁନା ସଂଗ୍ରହ ପଦ୍ଧତି	
୨.୧୩.୧	ପ୍ରାଥମିକ ଅଂଶୀଦାର	
୨.୧୩.୨	ଦ୍ୱିତୀୟକ ଅଂଶୀଦାର	
୨.୧୩.୩	ନମୁନା ସଂଗ୍ରହ ପଦ୍ଧତି	
୨.୧୩.୪	ନମୁନା ଡିଜାଇନ୍	
୨.୧୪	ବ୍ୟବହୃତ ଡାଟାର ଉସଗୁଡ଼ିକ	
୨.୧୫	ସାମାଜିକ ପ୍ରଭାବ ମୂଲ୍ୟାୟନ ସମୟସୂଚୀ	
ଅଧ୍ୟାୟ ୩- ଜମିର ମୂଲ୍ୟାଙ୍କନ		୩୦- ୩୩
୩.୧	ପ୍ରଭାବିତ ପରିବାରର ଜମି ଧାରଣ ପଦ୍ଧତି	
୩.୨	ଜମି ଧାରଣର ହାରାହାରି ଆକାର	
୩.୩	ଜମିର ପ୍ରକାର	
୩.୪	ଭୂମି ମାଲିକାନାର ପ୍ରକୃତି	
୩.୫	ପ୍ରକଳ୍ପର ଜମି ଅଧିଗ୍ରହଣର ବିଶ୍ଳେଷଣ	
ଅଧ୍ୟାୟ ୪- ପ୍ରଭାବିତ ପରିବାର ଏବଂ ସମ୍ପତ୍ତିର ସଂଖ୍ୟା ଆକଳନ		୩୪- ୩୫
୪.୧	ପ୍ରଭାବିତ ପରିବାରର ବିବରଣୀ	
୪.୨	ପରୋକ୍ଷ ଭାବରେ ପ୍ରଭାବିତ	
ଅଧ୍ୟାୟ ୫- ପ୍ରକଳ୍ପ ଅଞ୍ଚଳର ସାମାଜିକ-ଅର୍ଥନୈତିକ ଏବଂ ଜନସଂଖ୍ୟାଗତ ପ୍ରୋଫାଇଲ୍		୩୬- ୪୮
୫.୧.୧	ଜିଲ୍ଲା ପ୍ରୋଫାଇଲ୍	
୫.୨.୧	ବ୍ଲକ ପ୍ରୋଫାଇଲ୍	
୫.୩.୧	ଗ୍ରାମ ପ୍ରୋଫାଇଲ୍	
ଅଧ୍ୟାୟ ୬- ପ୍ରଭାବିତ ପରିବାରଗୁଡ଼ିକର ସାମାଜିକ-ଅର୍ଥନୈତିକ ଏବଂ ଜନସଂଖ୍ୟାଗତ ପ୍ରୋଫାଇଲ୍		୪୯- ୬୧
୬.୧	ସାମାଜିକ-ଅର୍ଥନୈତିକ ଏବଂ ସାଂସ୍କୃତିକ ପ୍ରୋଫାଇଲ୍	
୬.୨	ଲିଙ୍ଗ-ଭିତ୍ତିକ ବଣ୍ଟନର ବ୍ୟକ୍ତିମାନେ	
୬.୩	ପରିବାରର ଦୁର୍ବଳତା ସ୍ଥିତି	
୬.୪	ବୈବାହିକ ସ୍ଥିତି	
୬.୫	ଶିକ୍ଷାଗତ ସ୍ତରର ସ୍ଥିତି	
୬.୬	ପ୍ରୋଜେକ୍ଟ ପ୍ରଭାବିତ ପରିବାରର ବୃତ୍ତିଗତ ସ୍ଥିତି	
୬.୭	ମୁଖ୍ୟ ଫଳାଫଳଗୁଡ଼ିକ	

ଅଧ୍ୟାୟ ୭- ସାମାଜିକ ପ୍ରଭାବଗୁଡ଼ିକ		୬୨- ୬୩
୭.୧	ପ୍ରଭାବଗୁଡ଼ିକ ଚିହ୍ନଟ କରିବା ପାଇଁ ଢାଞ୍ଚା ଏବଂ ପଦ୍ଧତି	
୭.୨	ପ୍ରକଳ୍ପ ସୋପାନଗୁଡିକର ବିଭିନ୍ନ ପର୍ଯ୍ୟାୟରେ ପ୍ରଭାବଗୁଡ଼ିକର ବର୍ଣ୍ଣନା	
୭.୩	ସାମଗ୍ରିକ ପ୍ରଭାବଗୁଡ଼ିକ	
ଅଧ୍ୟାୟ ୮- ଲାଭର ବିଶ୍ଳେଷଣ ଏବଂ ଅଧିଗ୍ରହଣ ଉପରେ ସୁପାରିଶ		୬୪- ୬୫
୮.୧	ସାମାଜିକ ମୂଲ୍ୟ ଏବଂ ଲାଭର ମୂଲ୍ୟାଙ୍କନ	
ଅଧ୍ୟାୟ ୯- ସାମାଜିକ ପ୍ରଭାବ ପରିଚାଳନା ଯୋଜନା		୬୬- ୬୮
୯.୧	ପ୍ରଶମନ ପାଇଁ ଉପାୟଗୁଡ଼ିକ	
୯.୨	ପ୍ରଭାବକୁ ଏଡାଇବା, ହ୍ରାସ କରିବା ଏବଂ କ୍ଷତିପୂରଣ ଦେବା ପାଇଁ ପଦକ୍ଷେପ	
୯.୩	ପୁନର୍ବାସ ଏବଂ ପୁନଃବସତି ପ୍ରଶମନ ବ୍ୟବସ୍ଥା	
୯.୪	ଉପସଂହାର ଏବଂ ସୁପାରିଶଗୁଡ଼ିକ	
ସଂଲଗ୍ନ		୬୯- ୧୦୬
	୧. କ୍ଷେତ୍ର ପରିଦର୍ଶନର ଫଟୋଗ୍ରାଫ୍ ଗୁଡ଼ିକ	
	୨ ଆୟୋଜିତ ଫୋକସ୍ ଗ୍ରୁପ୍ ଆଲୋଚନାର ଫଟୋଗ୍ରାଫ୍ ଗୁଡ଼ିକ	
	୩ ଗ୍ରାମଗୁଡ଼ିକର ସାମାଜିକ ମାନଚିତ୍ର	

ଅଂଶ- ଦ୍ୱିତୀୟ

ସଂକ୍ଷିପ୍ତକରଣ

ଏଫ୍‌ଜିଡି	ଦଳଗତ ଗୋଷ୍ଠୀ ଆଲୋଚନା
କେଆଇଆଇ	ମୁଖ୍ୟ ସୂଚନାଦାତାଙ୍କ ସାକ୍ଷାତକାର
ଏଚ.ଏଚ	ପରିବାର
ପିଏଏଫ୍	ପ୍ରୋଜେକ୍ଟ ପ୍ରଭାବିତ ପରିବାର
RoRName	ରେକର୍ଡଧାରୀଙ୍କ ନାମ
ପିଏଚ୍	ସାର୍ବଜନୀନ ଶୁଣାଣି
ପିଆରଏ	ଅଂଶଗ୍ରହଣକାରୀଙ୍କ ମୂଲ୍ୟାଙ୍କନ
ରା.ଏ.ପି	ପୁନର୍ବାସ କାର୍ଯ୍ୟ ଯୋଜନା
RFCTLARR	ଭୂମି ଅଧିଗ୍ରହଣ, ପୁନଃବାସ ଏବଂ ପୁନଃ ଥଇଥାନରେ ନିରପେକ୍ଷ କ୍ଷତିପୂରଣ ଏବଂ ସ୍ୱଚ୍ଛତାର ଅଧିକାର
ORFCTLARR 2016	ଓଡ଼ିଶା ଜମିରେ ନିରପେକ୍ଷ କ୍ଷତିପୂରଣ ଏବଂ ସ୍ୱଚ୍ଛତାର ଅଧିକାର ଅଧିଗ୍ରହଣ, ପୁନର୍ବାସ ଏବଂ ପୁନଃ ଥଇଥାନ, ନିୟମାବଳୀ ୨୦୧୬
ଆର ଆଣ୍ଡ ଆର	ପୁନର୍ବାସ ଏବଂ ପୁନଃ ଥଇଥାନ
ସାର୍ଡା	ସାମାଜିକ କାର୍ଯ୍ୟ ପାଇଁ ଗ୍ରାମାଞ୍ଚଳ ବିକାଶ
ସାରଦା	ସୋସିଆଲ ଆକ୍ସନ ଫର ରୁରାଲ ଡେଭଲପମେଣ୍ଟ
ଏସ.ଆଇ.ଏମ.ପି	ସାମାଜିକ ପ୍ରଭାବ ପରିଚାଳନା ଯୋଜନା
ଏସସି	ଅନୁସୂଚିତ ଜାତି
ଏସ୍.ଟି	ଅନୁସୂଚିତ ଜନଜାତି
TOR	ସନ୍ଦର୍ଭର ସୁପାରିଶ

କ୍ରମିକ ନ.	ଟେବୁଲଗୁଡିକର ତାଲିକା	ପୃଷ୍ଠା ନମ୍ବର
୧	ଜମି ଆବଶ୍ୟକତାର ବିବରଣୀ	୧୯
୨	ପ୍ରଭାବିତ ଗ୍ରାମର ଜମି ବିବରଣୀ	୨୦
୩	ବିଶେଷଜ୍ଞ ଦଳର ସଦସ୍ୟଗଣ	୨୪
୪	ପରାମର୍ଶ କରାଯାଇଥିବା ହିତାଧିକାରୀଙ୍କ ବିବରଣୀ	୨୮
୫	ପରାମର୍ଶର ସୂଚୀବଦ୍ଧତା	୨୯
୬	ଜମି ଅଧିଗ୍ରହଣର ବିବରଣୀ	୩୦
୭	ହାରାହାରି ଜମିର ଆକାର (ଏକରରେ)	୩୧
୮	ମାଲିକାନା ପ୍ରକୃତି	୩୧
୮କ	ଜମି ବିବରଣୀ - ଆଇନଗତ ମାଲିକଙ୍କ ପରିବାରର ବିସ୍ତୃତ ବିବରଣୀ	୩୨
୮ବି	ଜମି ବିବରଣୀ: ଭୂମି ଅଧିକାର ଅନୁସାରେ ଜମି ମାଲିକାନାର ପ୍ରକାରଭେଦ	୩୨
୦୯	ଜମି ମୂଲ୍ୟାୟନର ସାରାଂଶ	୩୩
୧୦	ପ୍ରକଳ୍ପ ପ୍ରଭାବିତ ପରିବାରର ବିବରଣୀ	୩୪
୧୧	ପ୍ରଭାବିତ ପରିବାରର ଆକଳନ ଏବଂ ଗଣନାର ସାରାଂଶ	୩୪- ୩୫
୧୧ କ	ଗ୍ରାମଭିତ୍ତିକ ପ୍ରକଳ୍ପ ପ୍ରଭାବିତ ପରିବାରଗୁଡ଼ିକର ଆକଳନ ଏବଂ ଗଣନାର ସାରାଂଶ	୩୫
୧୨	ଢେଙ୍କାନାଳ ଜିଲ୍ଲାର ସହରାଞ୍ଚଳ / ଗ୍ରାମାଞ୍ଚଳ ଜନସଂଖ୍ୟାର ବିବରଣୀ	୪୦
୧୩	ଢେଙ୍କାନାଳ ଜିଲ୍ଲାର କାର୍ଯ୍ୟରତ ଜନସଂଖ୍ୟାର ବିବରଣୀ	୪୧
୧୪	ହିନ୍ଦୋଳ ବ୍ଲକ୍ ତଥ୍ୟ ବିବରଣୀ	୪୨
୧୫	ଓଡପଡା ବ୍ଲକ୍ ତଥ୍ୟ ବିବରଣୀ	୪୩
୧୬	ଝାଡ଼ବନ୍ଧ ଗ୍ରାମର ମୁଖ୍ୟ ଶ୍ରମିକ ଏବଂ ନାମମାତ୍ର ଶ୍ରମିକଙ୍କ ବଣ୍ଟନ	୪୪
୧୭	ନିମିଧା ଗ୍ରାମର ମୁଖ୍ୟ ଶ୍ରମିକ ଏବଂ ନାମମାତ୍ର ଶ୍ରମିକଙ୍କ ବଣ୍ଟନ	୪୬
୧୮	ଉପରପାଲ ଗ୍ରାମର ମୁଖ୍ୟ ଶ୍ରମିକ ଏବଂ ନାମମାତ୍ର ଶ୍ରମିକଙ୍କ ବଣ୍ଟନ	୪୮
୧୯	ନୟାଭାଗୀରଥିପୁର ପଶ୍ଚିମବାଡ଼ ପଶ୍ଚିମ ଗ୍ରାମର ମୁଖ୍ୟ ଶ୍ରମିକ ଏବଂ ନାମମାତ୍ର ଶ୍ରମିକଙ୍କ ବଣ୍ଟନ	୪୯
୨୦	ମେରାମୁଣ୍ଡଳି ଗ୍ରାମର ମୁଖ୍ୟ ଶ୍ରମିକ ଏବଂ ନାମମାତ୍ର ଶ୍ରମିକଙ୍କ ବଣ୍ଟନ	୫୧
୨୧	ଶାଳପଡା ଗ୍ରାମର ମୁଖ୍ୟ ଶ୍ରମିକ ଏବଂ ନାମମାତ୍ର ଶ୍ରମିକଙ୍କ ବଣ୍ଟନ	୫୪
୨୨	କାଲୁସାଉ କାଟେଣୀ ଗ୍ରାମର ମୁଖ୍ୟ ଶ୍ରମିକ ଏବଂ ନାମମାତ୍ର ଶ୍ରମିକଙ୍କ ବଣ୍ଟନ	୫୫
୨୩	ହଳଦିଆ ବାହାଲ ଗ୍ରାମର ମୁଖ୍ୟ ଶ୍ରମିକ ଏବଂ ନାମମାତ୍ର ଶ୍ରମିକଙ୍କ ବଣ୍ଟନ	୫୮
୨୪	ପରିବାର ଏବଂ ଲିଙ୍ଗ ଭିତ୍ତିକ ଜନସଂଖ୍ୟା ବିବରଣୀ	୫୯

୨୫	ଲିଙ୍ଗ ଅନୁସାରେ ପ୍ରଭାବିତ ଏବଂ ଅଣ-ପ୍ରଭାବିତ ବ୍ୟକ୍ତିଙ୍କ ଗ୍ରାମ ଭିତ୍ତିରେ ବଣ୍ଟନ	୬୦
୨୬	ପରିବାରର ଦୁର୍ବଳତା ସ୍ଥିତି (ପ୍ରଭାବିତ ଏବଂ ଅଣ-ପ୍ରଭାବିତ)	୬୦
୨୭	ପ୍ରକଳ୍ପର ବିଭିନ୍ନ ପର୍ଯ୍ୟାୟରେ ସାମାଜିକ ପ୍ରଭାବର ମୂଲ୍ୟାଙ୍କନ	୬୩
୨୮	ଏହି ପ୍ରୋଜେକ୍ଟର ସକାରାତ୍ମକ ଏବଂ ନକାରାତ୍ମକ ପ୍ରଭାବ	୬୪
୨୯	ସମ୍ଭାବ୍ୟ ପ୍ରଭାବର ତାଲିକା	୬୪- ୬୫
୩୦	ବିଭିନ୍ନ ସମ୍ଭାବ୍ୟ ସାମାଜିକ ପ୍ରଭାବ ଏବଂ ସେଗୁଡ଼ିକର ପ୍ରସ୍ତାବିତ ପ୍ରଶମନ ପଦକ୍ଷେପର ବିଶ୍ଳେଷଣ	୬୭

ଚିତ୍ରଗୁଡିକର ତାଲିକା	ପୃଷ୍ଠା ନମ୍ବର
ଚିତ୍ର-୦୧ଆପ୍ରୋଚ୍ ପଦ୍ଧତି	୨୬
ଚିତ୍ର- ୦୨ ଢେଙ୍କାନାଳ ଜିଲ୍ଲାର ମ୍ୟାପ୍	୩୮
ଚିତ୍ର- ୦୩ ଢେଙ୍କାନାଳ ଜିଲ୍ଲାର କାର୍ଯ୍ୟରତ ଜନସଂଖ୍ୟା	୪୧
ଚିତ୍ର- ୦୪ ଝାଡବନ୍ଧ ଗ୍ରାମର କାର୍ଯ୍ୟରତ ଜନସଂଖ୍ୟା	୪୫
ଚିତ୍ର- ୦୫ ନିମିଧା ଗ୍ରାମର କାର୍ଯ୍ୟରତ ଜନସଂଖ୍ୟା	୪୭
ଚିତ୍ର- ୦୬ ନୟାଭାଗିରଥିପୁର ପଶ୍ଚିମବାଡ଼ ଗ୍ରାମର କାର୍ଯ୍ୟରତ ଜନସଂଖ୍ୟା	୫୦
ଚିତ୍ର- ୦୭ ମେରାମୁଣ୍ଡଳି ଗ୍ରାମର କାର୍ଯ୍ୟରତ ଜନସଂଖ୍ୟା	୫୨
ଚିତ୍ର- ୦୮ ଶାଳପଡା ଗ୍ରାମର କାର୍ଯ୍ୟରତ ଜନସଂଖ୍ୟା	୫୪
ଚିତ୍ର- ୦୯ କାଲୁସାଉ କାଟେଣୀ ଗ୍ରାମର କାର୍ଯ୍ୟରତ ଜନସଂଖ୍ୟା	୫୬
ଚିତ୍ର- ୧୦ ହଳଦିଆ ବାହାଲ ଗ୍ରାମର କାର୍ଯ୍ୟରତ ଜନସଂଖ୍ୟା	୫୮

କାର୍ଯ୍ୟନିର୍ବାହୀ ସାରାଂଶ

ପ୍ରୋଜେକ୍ଟ ପୃଷ୍ଠଭୂମି

ମେସର୍ସ ରୁଙ୍ଗଟା ମାଇନ୍ସ ଲିମିଟେଡ୍ ହେଉଛି ଏସ.ରା ରୁଙ୍ଗଟା ଗ୍ରୁପର ଏକ ପ୍ରମୁଖ କମ୍ପାନୀ। ଏହା ୧୯୬୨ ମସିହାରେ ଝାଡ଼ଖଣ୍ଡ ରାଜ୍ୟର ଚାଇବାସାରେ ମୁଖ୍ୟାଳୟ ସହିତ ଗଠିତ ହୋଇଥିଲା। ଭାରତର ବର୍ଦ୍ଧିତ ଇସ୍ପାତ ଶିଳ୍ପକୁ ସମର୍ଥନ କରିବା ସହିତ ବୈଦେଶିକ ମୁଦ୍ରା ରୋଜଗାର ବୃଦ୍ଧି କରିବା ଉଦ୍ଦେଶ୍ୟରେ ଏହି କମ୍ପାନୀ ପ୍ରତିଷ୍ଠିତ ହୋଇଥିଲା। ଏହି କମ୍ପାନୀ ଭାରତ ସରକାରଙ୍କ ବାଣିଜ୍ୟ ମନ୍ତ୍ରଣାଳୟ ସହିତ ଲୁହା ପଥର, ମାଙ୍ଗାନିଜ୍ ଖଣିଜ ଏବଂ ଅନ୍ୟାନ୍ୟ ଖଣିଜ ପଦାର୍ଥର ବର୍ଗ ରପ୍ତାନିକାରୀ ଭାବରେ ପଞ୍ଜିକୃତ। ମେସର୍ସ ରୁଙ୍ଗଟା ମାଇନ୍ସ ଲିମିଟେଡ୍ ଇସ୍ପାତ ଉତ୍ପାଦନ କରି ଆଗକୁ ସମନ୍ୱୟ କରିବାକୁ ନିଷ୍ପତ୍ତି ନେଇଛି। ଏହି ପରିପ୍ରେକ୍ଷୀରେ, କମ୍ପାନୀ ଓଡ଼ିଶା ସରକାରଙ୍କ ସହିତ ଏକ ଚୁକ୍ତିନାମା ସ୍ୱାକ୍ଷର କାର୍ଯ୍ୟକାରୀ କରିଛି। ମେସର୍ସ ରୁଙ୍ଗଟା ମାଇନ୍ସ ଲିମିଟେଡ୍ ମେରା ମୁଣ୍ଡୁଳି ଷ୍ଟେସନ ଏବଂ ନୟାଭାଗିରଥିପୁର ଷ୍ଟେସନ ମଧ୍ୟରେ ଡାଉନ ଲାଇନ ପାର୍ଶ୍ୱରେ ରେଳ ଟ୍ରାକ୍ ସଂଲଗ୍ନ ଇସ୍ପାତ ପ୍ଲାଣ୍ଟ ପାଇଁ ସ୍ଥାନ ଚିହ୍ନଟ କରିଛି। ଇସ୍ପାତ ପ୍ଲାଣ୍ଟର କ୍ଷମତା ପର୍ଯ୍ୟାୟ-୧ ରେ ୧.୪୫ ବର୍ଷରେ ମିଲିଅନ ଟନ ଏବଂ ପର୍ଯ୍ୟାୟ-୨ ପରେ୨.୮୫ ବର୍ଷରେ ମିଲିଅନ ଟନ। ପ୍ରାରମ୍ଭରେ,ପର୍ଯ୍ୟାୟ-୧ଟ୍ରାଫିକ୍ ପରିଚାଳନା ପାଇଁ ନୟାଭାଗୀରଥିପୁର ପଶ୍ଚିମବାଡ଼ ଷ୍ଟେସନରୁ ବେସରକାରୀ ରେଲୱେ ସାଇଡିଂ ପ୍ରତିଷ୍ଠା ପାଇଁ ବିସ୍ତୃତ ପ୍ରକଳ୍ପ ରିପୋର୍ଟ ମେସର୍ସ ଆରଭି ଆସୋସିଏଟ୍ସ ଦ୍ୱାରା ରେଲୱେକୁ ଦାଖଲ କରାଯାଇଥିଲା ଏବଂ ୦୧.୦୧.୨୦୨୧ରେ ପତ୍ରସଂଖ୍ୟା ସିଓଏମ /ପିଏଲଜି. /ବିବିଏସ/ରୁଙ୍ଗଟାମାଇନ୍ସ /ଏନବିଟି/୨୨୪/ ପିଟି-୧ତାରିଖ ୦୧.୦୧.୨୦୨୧ ମାଧ୍ୟମରେ ରେଳବାଇ ଦ୍ୱାରା ବିସ୍ତୃତ ପ୍ରକଳ୍ପ ରିପୋର୍ଟର ସର୍ତ୍ତମୂଳକ ଅନୁମୋଦନ ପ୍ରଦାନ କରାଯାଇଥିଲା। ପର୍ଯ୍ୟାୟ-୧ ବିସ୍ତୃତ ପ୍ରକଳ୍ପ ରିପୋର୍ଟରେ, ହିନ୍ଦୋଳ ରୋଡ୍-ମେରା ମୁଣ୍ଡୁଳି ରେଳ ଲାଇନର ଉଭୟ ପାର୍ଶ୍ୱରେ ସାଇଡିଂ ୟାର୍ଡ ନିର୍ମାଣ କରି ସାଇଡିଂକୁ ଦୁଇଟି ପର୍ଯ୍ୟାୟ ଯଥା, ପର୍ଯ୍ୟାୟ-୧ ସୋପାନ-୧ ଏବଂ ପର୍ଯ୍ୟାୟ-୧ ସୋପାନ-୨ ରେ କାର୍ଯ୍ୟକ୍ଷମ କରିବାକୁ ଯୋଜନା କରାଯାଇଥିଲା।

ପ୍ରୋଜେକ୍ଟ ଉଦ୍ଦେଶ୍ୟ

ଏହି ଅଧ୍ୟୟନର ମୁଖ୍ୟ ଉଦ୍ଦେଶ୍ୟ ହେଉଛି ରେଳ ନେଟୱାର୍କର ବିସ୍ତୃତ ଲେଆଉଟ୍ ଯୋଜନା, କାର୍ଯ୍ୟକ୍ଷମ ଯୋଜନା ଏବଂ କାର୍ଯ୍ୟ ପ୍ରଣାଳୀ, ସିଗନାଲିଂ ଏବଂ ୟାର୍ଡ ଅଞ୍ଚଳରେ ବିସ୍ତାରିତ ଟ୍ରାଫିକକୁ ପରିଚାଳନା କରିବା ପାଇଁ ରେଳ ଭିତ୍ତିଭୂମି ସୃଷ୍ଟି ପାଇଁ ଇଣ୍ଟରଲକିଂ ଯୋଜନା ଇତ୍ୟାଦି ଏବଂ ୟାର୍ଡକୁ ଏବଂ ଯାତାୟାତର ସୁଗମ ଏବଂ ଦକ୍ଷ ପ୍ରବାହ ସୁନିଶ୍ଚିତ କରିବା ପାଇଁ ବିଭିନ୍ନ ପଏଣ୍ଟ ମଧ୍ୟରେ ଉପଯୁକ୍ତ ରେଳ ସଂଯୋଗୀକରଣ ପରାମର୍ଶ ଦେବା।

ଜମି ଆବଶ୍ୟକତା ବିବରଣୀ

ପ୍ରସ୍ତାବିତ ଶ୍ରେଣୀବଦ୍ଧତା ମାଧ୍ୟମରେ ସରକାରୀ ଜମି, ବ୍ୟକ୍ତିଗତ ଘରୋଇ ଜମି, ଜଙ୍ଗଲ ଜମି, ରେଳପଥ ଜମି ଇତ୍ୟାଦି ରେଳ କରିଡର ବିକାଶ ପାଇଁ ଆବଶ୍ୟକୀୟ ଜମି ଅଧିଗ୍ରହଣ କରିବା ପାଇଁ ରୁଙ୍ଗଟା ମାଇନ୍ସ ଲିମିଟେଡ୍ ଦ୍ୱାରା ଆବଶ୍ୟକୀୟ ବ୍ୟବସ୍ଥା କରାଯିବ। ଡବଲ୍ ଲାଇନ ପାଇଁ ସମ୍ପୂର୍ଣ୍ଣ ଜମି ଅଧିଗ୍ରହଣ କରିବାକୁ ପ୍ରସ୍ତାବ ଦିଆଯାଇଛି। ଆବଶ୍ୟକ ଜମି ନିମ୍ନଲିଖିତ ଭାବରେ ଅଟେ:

ଟେବୁଲ୍ ନମ୍ବର ୦୧: ଜମି ଆବଶ୍ୟକତା ବିବରଣୀ

କ୍ରମିକ ନଂ.	ପ୍ରକାରର ଜମି	ଜମି (ଏକରରେ)
୧	ଘରୋଇ ଜମି	୧୦୩.୬୮୫
୨	ସରକାରୀ ଜମି	୩୫.୯୧୩
୩	ଜଙ୍ଗଲ ଜମି	୧.୫୫୭
୪	ରେଳପଥ ଜମି	୨୪.୬୫୪
ମୋଟ		**୧୬୫.୮୦୯**

ଟିପ୍ପଣୀ: ରେଳବାଇ ଜମି ବ୍ୟତୀତ ଅନ୍ୟ ଜମି ଅଧିଗ୍ରହଣ ପ୍ରକ୍ରିୟା ଜାରି ରହିଛି ଏବଂ ଏହା ଓଡ଼ିଶା ସରକାରଙ୍କ ଶିଳ୍ପ ବିକାଶ ନିଗମ (IDCO) ମାଧ୍ୟମରେ ଅଧିଗ୍ରହଣ କରାଯାଉଛି।

ପ୍ଲାଣ୍ଟକୁ ବାହ୍ୟ ରେଳ ସଂଯୋଗୀକରଣ ପାଇଁ ଶିଳ୍ପ ପ୍ରତିଷ୍ଠା ପାଇଁ ପ୍ରାୟ ୯୬.୨୨୧୦ଏକର ଘରୋଇ ଜମି ଅଧିଗ୍ରହଣ କରିବାକୁ ପଡିବ। ଢେଙ୍କାନାଳ ଜିଲ୍ଲାର ଓଡାପଡା ଏବଂ ହିନ୍ଦୋଳ ବ୍ଲକର ୮ଟି ଗ୍ରାମରୁ ଏହି ଶିଳ୍ପ ପ୍ରତିଷ୍ଠା ପାଇଁ ଜମି ଅଧିଗ୍ରହଣ କରିବାକୁ ପ୍ରସ୍ତାବ ଦିଆଯାଇଛି ।

ଟେବୁଲ୍ ନମ୍ବର ୦୨ – ପ୍ରଭାବିତ ଗ୍ରାମମାନଙ୍କର ଜମି ବିବରଣୀ

କ୍ରମିକ ନଂ.	ଗ୍ରାମମାନଙ୍କର ନାମ	ଅଧିଗ୍ରହଣ ହେବାକୁ ଥିବା ଜମି (ଏକରରେ)	ପ୍ରଭାବିତ ପ୍ଲଟଗୁଡ଼ିକର ସଂଖ୍ୟା
୧	ଝାଡବନ୍ଧ	୭.୭୬୦୦	୨୬
୨	ହଳଦିଆ ବାହାଲ	୪୧.୨୨୫୦	୨୨୩
୩	କାଲୁସାଉ କାଟେଣୀ	୩.୯୦୦୦	୪୫
୪	ମେରା ମୁଣ୍ଡୁଳି	୩.୪୫୬୦	୨୩
୫	ନୟାଭାଗିରଥିପୁର ପଶ୍ଚିମବାଡ଼	୧.୬୪୦୦	୧୦
୬	ନିମିଧା	୧୪.୬୪୦୦	୮୯
୭	ଶାଳପଡା	୨.୨୦୦୦	୩୩
୮	ଉପରପାଲ	୨୧.୪୦୦୦	୧୨୬
	ମୋଟ	୯୬.୨୨୧୦	୫୭୫

ଏହି ସାମାଜିକ ପ୍ରଭାବ ମୂଲ୍ୟାଙ୍କନ ରିପୋର୍ଟରେ ଢେଙ୍କାନାଳର ହିନ୍ଦୋଳ ଏବଂ ଓଡପଡା ତହସିଲ ଅନ୍ତର୍ଗତ ଝାଡବନ୍ଧ, ହଳଦିଆ ବାହାଲ, କାଲୁସାଉ କାଟେଣୀ, ମେରାମୁଣ୍ଡୁଳି, ନୟାଭାଗିରଥିପୁର ପଶ୍ଚିମବାଡ଼ , ନିମିଧା, ଶାଳପଡା ଏବଂ ଉପରପାଲ ଗ୍ରାମରେ "ପ୍ଲାଣ୍ଟ ସହିତ ବାହ୍ୟ ରେଳ ସଂଯୋଗିକରଣ ପାଇଁ ଶିଳ୍ପ ପ୍ରତିଷ୍ଠା ପ୍ରକଳ୍ପ ପ୍ରଭାବିତ ପରିବାର ସହ ଜଡିତ ସାମାଜିକ ପ୍ରଭାବ ଆକଳନ ଉପସ୍ଥାପିତ ହୋଇଛି।|

ଯୁକ୍ତିଯୁକ୍ତ ପାଇଁ ପ୍ରୋଜେକ୍ଟ ଏବଂ ସାର୍ବଜନିକ ଉଦ୍ଦେଶ୍ୟ

ରାଜ୍ୟ ସରକାରଙ୍କ ସମ୍ପୃକ୍ତ ପ୍ରତିନିଧିଙ୍କ ସହ ଆଲୋଚନା କରି, ପ୍ଲାଣ୍ଟ ସହିତ ବାହ୍ୟ ରେଳ ସଂଯୋଗ ସହିତ ଶିଳ୍ପ ପ୍ରତିଷ୍ଠା ପାଇଁ ସମ୍ଭାବ୍ୟ କ୍ଷେତ୍ରଗୁଡ଼ିକୁ ଚିହ୍ନଟ କରାଯାଇଛି। ଏହି ପ୍ରସ୍ତାବଗୁଡ଼ିକ ଜମି ଉପଲବ୍ଧତା, କଞ୍ଚାମାଲର ଉପଲବ୍ଧତା, ବନ୍ଦର ନିକଟତା ଏବଂ ଅନୁକୂଳ ସରକାରୀ ନୀତି ଭଳି ପ୍ରମୁଖ କାରଣଗୁଡ଼ିକ ଉପରେ ଆଧାରିତ। ଢେଙ୍କାନାଳ ପ୍ରକଳ୍ପର ଅଂଶ ଭାବରେ ବିକଶିତ ହେବାକୁ ଥିବା ଭିତ୍ତିଭୂମି। ଲଜିଷ୍ଟିକ୍ସ ଦକ୍ଷତାକୁ ଉଲ୍ଲେଖନୀୟ ଭାବରେ ବୃଦ୍ଧି କରିବା ଏବଂ ସାମଗ୍ରିକ ଆଞ୍ଚଳିକ ବିକାଶକୁ ପ୍ରେରଣ କରିବା ପାଇଁ ପ୍ରସ୍ତୁତ। ଏହି ପ୍ରକଳ୍ପ ସହାୟକ ଏବଂ ଡାଉନଷ୍ଟ୍ରିମ୍ ଶିଳ୍ପ ଏବଂ ସେବାର ଅଭିବୃଦ୍ଧି ମାଧ୍ୟମରେ ପର୍ଯ୍ୟାପ୍ତ ପ୍ରତ୍ୟକ୍ଷ ନିଯୁକ୍ତି ଏବଂ ପରୋକ୍ଷ ନିଯୁକ୍ତି ସୁଯୋଗ ସୃଷ୍ଟି କରିବ ବୋଲି ଆଶା କରାଯାଉଛି। ଏହି ରଣନୈତିକ ପଦକ୍ଷେପ ଢେଙ୍କାନାଳ ଏବଂ ବ୍ୟାପକ ଓଡ଼ିଶା ଅଞ୍ଚଳକୁ ଶିଳ୍ପ ଏବଂ ଭିତ୍ତିଭୂମି ଅଭିବୃଦ୍ଧିର ଏକ କେନ୍ଦ୍ର ଭାବରେ ମାନଚିତ୍ରରେ ସ୍ଥାନିତ କରିବ।

ଏହି ଅଧ୍ୟୟନର ପରିସର

ଜମି ଅଧିଗ୍ରହଣ, ପୁନର୍ବାସ ଏବଂ ପୁନର୍ବାସରେ ନ୍ୟାଯ୍ୟ କ୍ଷତିପୂରଣ ଏବଂ ସ୍ୱଚ୍ଛତା ଅଧିକାର ଆଇନ, ୨୦୧୩ର ଧାରା ୪(୧) ର ବ୍ୟବସ୍ଥା ଅନୁଯାୟୀ, ରାଜ୍ୟ ସରକାରଙ୍କୁ ଏକ ସ୍ୱାଧୀନ ନିରପେକ୍ଷ ସଂସ୍ଥାକୁ ମନୋନୀତ କରାଯାଇଛି - ଯାହାକୁ ରାଜ୍ୟ ସାମାଜିକ ପ୍ରଭାବ ମୂଲ୍ୟାଙ୍କନ ୟୁନିଟ୍ କୁହାଯାଏ। ଏହି ସାମାଜିକ ପ୍ରଭାବ ମୂଲ୍ୟାଙ୍କନ ୟୁନିଟ୍ ପ୍ରକଳ୍ପ ପ୍ରସ୍ତାବକ କିମ୍ବା ଆବଶ୍ୟକ ସଂସ୍ଥାକୁ ବାଦ ଦେଇ ଯୋଗ୍ୟ ବ୍ୟକ୍ତି କିମ୍ବା ଅନୁଷ୍ଠାନ ମାଧ୍ୟମରେ ସାମାଜିକ ପ୍ରଭାବ ମୂଲ୍ୟାଙ୍କନ ପ୍ରକ୍ରିୟାର ତଦାରଖ ଏବଂ ସହଜୀକରଣ ପାଇଁ ଉତ୍ତରଦାୟୀ ଅଟେ ।

ସାମାଜିକ ପ୍ରଭାବ ମୂଲ୍ୟାଙ୍କନ ୟୁନିଟର ମୁଖ୍ୟ ଦାୟିତ୍ୱ ହେଉଛି ରାଜ୍ୟ ସାରା ପ୍ରମାଣିତ ସାମାଜିକ ପ୍ରଭାବ ମୂଲ୍ୟାଙ୍କନ ସମ୍ବଳ ଅଂଶୀଦାର ଏବଂ ଅଭ୍ୟାସକାରୀମାନଙ୍କର ଏକ ଦୃଢ଼ ଡାଟାବେସ୍ ବିକଶିତ କରିବା। ଏହି ଅଂଶୀଦାରମାନେ ବ୍ୟକ୍ତି ଏବଂ ଅନୁଷ୍ଠାନଗୁଡ଼ିକର ଏକ ନେଟୱାର୍କ ଗଠନ କରନ୍ତି ଯେଉଁମାନେ ଜମି ଅଧିଗ୍ରହଣ, ପୁନର୍ବାସ ଏବଂ ପୁନଃସ୍ଥାପନ ପ୍ରକ୍ରିୟା ପାଇଁ ବିଶ୍ୱସନୀୟ ଏବଂ ବସ୍ତୁନିଷ୍ଠ ସାମାଜିକ ପ୍ରଭାବ ମୂଲ୍ୟାଙ୍କନ ଅଧ୍ୟୟନ କରିପାରିବେ।

ଏହି ନିର୍ଦ୍ଦିଷ୍ଟ ଅଧ୍ୟୟନ ପାଇଁ, ପ୍ଲାଣ୍ଟ ସହିତ ବାହ୍ୟ ରେଳ ସଂଯୋଗୀକରଣ ସହିତ ଜଡିତ ପ୍ରସ୍ତାବିତ ପ୍ରକଳ୍ପ ପାଇଁ ସାମାଜିକ ପ୍ରଭାବ ମୂଲ୍ୟାଙ୍କନ କରିବା ପାଇଁ ସିଆଲ ଆକ୍ସନ ଫର ରୁରାଲ ଡେଭଲପମେଣ୍ଟ (SARDA) କୁ ନିଯୁକ୍ତ କରାଯାଇଛି। ଏହି ଅଧ୍ୟୟନ ଓଡ଼ିଶା ସରକାରଙ୍କ ସାମାଜିକ ପ୍ରଭାବ ମୂଲ୍ୟାଙ୍କନ ୟୁନିଟ୍ ଦ୍ୱାରା ପ୍ରଦାନ କରାଯାଇଥିବା ସନ୍ଦର୍ଭର ସର୍ତ୍ତାବଳୀ ଅନୁଯାୟୀ ଏବଂ ଜମି ଅଧିଗ୍ରହଣ ଆଇନ, ୨୦୧୩ ସହିତ ସଂଯୁକ୍ତ କରାଯାଉଛି। ଏହି ମୂଲ୍ୟାଙ୍କନର ପରିସର ନିମ୍ନଲିଖିତ ମୁଖ୍ୟ ଉପାଦାନଗୁଡ଼ିକ ଅନ୍ତର୍ଭୁକ୍ତ କରେ:

- **ପ୍ରକଳ୍ପ ସାରାଂଶ ଏବଂ ଅଧିକାର ଆକଳନ: ପ୍ରସ୍ତାବିତ ପ୍ରକଳ୍ପର ବିସ୍ତୃତ ବର୍ଣ୍ଣନା ଏବଂ ପ୍ରଭାବିତ ହେବାର ସମ୍ଭାବନା ଥିବା ପରିବାର ପାଇଁ ଅଧିକାରର ମୂଲ୍ୟାଙ୍କନ।**
- **ସାମାଜିକ-ଅର୍ଥନୈତିକ ଏବଂ ସାଂସ୍କୃତିକ ପ୍ରୋଫାଇଲିଂ: ପ୍ରଭାବିତ ସମ୍ପ୍ରଦାୟର ଜନସଂଖ୍ୟାଗତ, ସାମାଜିକ, ଅର୍ଥନୈତିକ ଏବଂ ସାଂସ୍କୃତିକ ପରିସ୍ଥିତିର ବ୍ୟାପକ ଅଧ୍ୟୟନ।**
- **ହିତାଧିକାରୀଙ୍କ ପରାମର୍ଶ: ଅନ୍ତର୍ଦୃଷ୍ଟି ଏବଂ ମତାମତ ସଂଗ୍ରହ କରିବା ପାଇଁ ସାଧାରଣ ସଭା, ସଂରଚିତ ସାକ୍ଷାତକାର ଏବଂ ସର୍ଭେ ପ୍ରଶ୍ନାବଳୀ ମାଧ୍ୟମରେ ସ୍ଥାନୀୟ ହିତାଧିକାରୀଙ୍କ ସହ ଜଡିତ।**
- **ପ୍ଲାଣ୍ଟ ସହିତ ବାହ୍ୟ ରେଳ ସଂଯୋଗିକରଣ ପାଇଁ ଶିଳ୍ପ ପ୍ରତିଷ୍ଠାରୁ ସୃଷ୍ଟି ହେଉଥିବା ଯେକୌଣସି ପ୍ରତିକୂଳ ସାମାଜିକ ପରିଣାମର ଚିହ୍ନଟ ଏବଂ ବିଶ୍ଳେଷଣ।**
- **ଏକ ସାମାଜିକ ପ୍ରଭାବ ପରିଚାଳନା ଯୋଜନା ପ୍ରସ୍ତୁତି: ସମ୍ଭାବ୍ୟ ବିପଦକୁ ମୁକାବିଲା କରିବା ଏବଂ ପ୍ରଭାବିତ ସମ୍ପ୍ରଦାୟ ପାଇଁ ସମାନ ଏବଂ ଅନ୍ତର୍ଭୁକ୍ତ ଫଳାଫଳ ସୁନିଶ୍ଚିତ କରିବା ପାଇଁ ଏକ ବିସ୍ତୃତ ପ୍ରଶମନ ଏବଂ ପରିଚାଳନା ଯୋଜନାର ବିକାଶ।**

ଉଦ୍ଦେଶ୍ୟ

ସାମାଜିକ ପ୍ରଭାବ ମୂଲ୍ୟାଙ୍କନର ଲକ୍ଷ୍ୟ ହେଉଛି ଏକ ପ୍ରସ୍ତାବିତ ପ୍ରକଳ୍ପ ପାଇଁ ଜମି ଅଧିଗ୍ରହଣର ସମ୍ଭାବ୍ୟ ପରିଣାମ ମୂଲ୍ୟାଙ୍କନ କରିବା, ଯାହା ପ୍ରଭାବିତ ହୋଇପାରେ ସମ୍ପ୍ରଦାୟ ଏବଂ ସମ୍ବଳ ଉପରେ ଏକ ନିର୍ଦ୍ଦିଷ୍ଟ ଧ୍ୟାନ ଦେଇଥାଏ। ମୁଖ୍ୟ ଉଦ୍ଦେଶ୍ୟଗୁଡ଼ିକ ମଧ୍ୟରେ ଅନ୍ତର୍ଭୁକ୍ତ:

- ପ୍ରଭାବିତ ହେବାର ସମ୍ଭାବନା ଥିବା ପରିବାରର ସଂଖ୍ୟା, ବର୍ତ୍ତମାନର ଜମି ଏବଂ ସମ୍ପତ୍ତି କ୍ଷତିର ପରିମାଣ ଆକଳନ କରିବା ଏବଂ ଯେଉଁମାନେ ଭୌତିକ ବିସ୍ଥାପନ କିମ୍ବା ଜୀବିକା ନିର୍ବାହରେ ବାଧାପ୍ରାପ୍ତ ହେବାର ସମ୍ମୁଖୀନ ହୋଇପାରନ୍ତି ସେମାନଙ୍କୁ ଚିହ୍ନଟ କରିବା।
- ଘର, ସମ୍ପ୍ରଦାୟ ଭିତ୍ତିଜମି ଏବଂ ଅନ୍ୟାନ୍ୟ ସହଭାଗୀ ସମ୍ପତ୍ତି ସମେତ ପ୍ରଭାବିତ ହୋଇପାରୁଥିବା ସରକାରୀ ଏବଂ ବେସରକାରୀ ଜମିର ପରିସର ମୂଲ୍ୟାଙ୍କନ।
- ଅଧିଗ୍ରହଣ ପାଇଁ ଚିହ୍ନଟ ହୋଇଥିବା ଜମି ପ୍ରକଳ୍ପ ପାଇଁ ଆବଶ୍ୟକ ସର୍ବନିମ୍ନ କି ନାହିଁ ତାହା ମୂଲ୍ୟାଙ୍କନ କରିବା, ଏବଂ ବିସ୍ଥାପନ ଏବଂ ବାଧା ହ୍ରାସ କରିପାରୁଥିବା ବିକଳ୍ପ ସ୍ଥାନର ସମ୍ଭାବ୍ୟତା ଅନୁସନ୍ଧାନ କରିବା।
- ପ୍ରସ୍ତାବିତ ଜମି ଏକ ଅନୁସୂଚିତ ଅଞ୍ଚଳ ମଧ୍ୟରେ ଅଛି କି ନାହିଁ ତାହା ନିର୍ଣ୍ଣୟ କରିବା, ଯାହା ଦ୍ୱାରା ଆବଶ୍ୟକ ହୁଏ ନିର୍ଦ୍ଦିଷ୍ଟ ଆଇନଗତ ଏବଂ ପ୍ରକ୍ରିୟାଗତ ସୁରକ୍ଷା ବ୍ୟବସ୍ଥାର ପାଳନ।
- କୌଣସି ଜମି ପୂର୍ବରୁ କିଣାଯାଇଛି, ଲିଜ୍ ଦିଆଯାଇଛି, ଅଲଗା କରାଯାଇଛି କିମ୍ବା ଅଧିଗ୍ରହଣ କରାଯାଇଛି କି ନାହିଁ, ଏବଂ ପ୍ରତ୍ୟେକଟିର ଉଦ୍ଦେଶ୍ୟମୂଳକ ବ୍ୟବହାର ସହିତ ସମୀକ୍ଷା କରିବା।
- ଅବ୍ୟବହୃତ ସରକାରୀ ଜମିର ଉପଲବ୍ଧତା ଅନୁସନ୍ଧାନ କରିବା ଏବଂ ଏପରି କୌଣସି ଜମି ବର୍ତ୍ତମାନ ଦଖଲ କିମ୍ବା ଅନୌପଚାରିକ ବ୍ୟବହାରରେ ଅଛି କି ନାହିଁ ତାହା ଯାଞ୍ଚ କରିବା।
- ଜମିଧାରଣ ପଦ୍ଧତି, ମାଲିକାନା ଗଠନ, ଜମି ବଣ୍ଟନ, ଆବାସିକ ବସତି, ଏବଂ ସରକାରୀ ଏବଂ ଘରୋଇ ଭିତ୍ତିଜମିର ଉପସ୍ଥିତି ବିଶ୍ଳେଷଣ କରିବା।
- ବଜାର ଗତିଶୀଳତା ଏବଂ ସମ୍ପ୍ରଦାୟ ସ୍ତରୀୟ ବିକାଶକୁ ବୁଝିବା ପାଇଁ ଗତ ତିନି ବର୍ଷ ମଧ୍ୟରେ ସାମ୍ପ୍ରତିକ ଜମି ମୂଲ୍ୟ ଧାରା, ମାଲିକାନା ହସ୍ତାନ୍ତର ଏବଂ ଜମି ବ୍ୟବହାରରେ ପରିବର୍ତ୍ତନଗୁଡ଼ିକୁ ପରୀକ୍ଷା କରିବା।

- ସମ୍ବଳ ଉପଲବ୍ଧତା ଭଳି ପ୍ରସଙ୍ଗ ଉପରେ ବିଶେଷ ଧ୍ୟାନ ଦେଇ, ପ୍ରଭାବିତ ଗ୍ରାମଗୁଡ଼ିକ ଉପରେ ସାମାଜିକ, ଆର୍ଥିକ, ସାଂସ୍କୃତିକ ଏବଂ ପରିବେଶଗତ ଦିଗ ସମେତ ସାମଗ୍ରିକ ପ୍ରଭାବର ମୂଲ୍ୟାଙ୍କନ।
- ପ୍ରତ୍ୟକ୍ଷ ଭାବରେ ପ୍ରଭାବିତ ପରିବାର (ଯେପରିକି ଜମି ମାଲିକ) ଏବଂ ପରୋକ୍ଷ ଭାବରେ ପ୍ରଭାବିତ ଗୋଷ୍ଠୀ ଯେଉଁମାନେ ସାଧାରଣ ସମ୍ପତ୍ତି ସମ୍ପଦ କିମ୍ବା ସାମାଜିକ-ଆର୍ଥିକ ସେବାର ପ୍ରବେଶ ହରାଇପାରନ୍ତି ସେମାନଙ୍କ ପାଇଁ ପ୍ରଭାବ ଚିହ୍ନଟ କରିବା।
- ପ୍ରକଳ୍ପର ଆକଳନ କରାଯାଇଥିବା ଲାଭ ସହିତ ବିସ୍ଥାପନ ଏବଂ ବାଧାଜନିତ ସାମାଜିକ ଏବଂ ଆର୍ଥିକ ମୂଲ୍ୟକୁ ତୁଳନା କରିବା।
- ପ୍ରତିକୂଳ ପ୍ରଭାବକୁ ହ୍ରାସ କରିବା ଏବଂ ସ୍ଥାୟୀ ପୁନର୍ବାସ ଏବଂ ପୁନଃବସତିକୁ ପ୍ରୋତ୍ସାହିତ କରିବା ପାଇଁ ଏକ ବ୍ୟାପକ ସାମାଜିକ ପ୍ରଭାବ ପରିଚାଳନା ଯୋଜନା ପ୍ରସ୍ତୁତ କରି ପ୍ରଶମନ ରଣନୀତି ଏବଂ ନୀତିଗତ ହସ୍ତକ୍ଷେପ ସୁପାରିଶ କରିବା।

ଗବେଷଣା ପଦ୍ଧତି ଏବଂ ଉପକରଣଗୁଡ଼ିକ

ଏହି ଅଧ୍ୟୟନରେ ବ୍ୟାପକ ତଥ୍ୟ ସଂଗ୍ରହ ପାଇଁ ପରିମାଣାତ୍ମକ ଏବଂ ଗୁଣାତ୍ମକ ଗବେଷଣା ପଦ୍ଧତି ଉଭୟକୁ ଏକୀକୃତ କରାଯାଇଥିଲା। ଏଥିରେ ପରିବାର ସର୍ଭେ କରିବା, ବିସ୍ତୃତ କ୍ଷେତ୍ର ପରିଦର୍ଶନ କରିବା ଏବଂ ଫୋକସ୍ ଆୟୋଜନ କରିବା ଅନ୍ତର୍ଭୁକ୍ତ ଥିଲା। ଗଭୀର ଅନ୍ତର୍ଦୃଷ୍ଟି ହାସଲ କରିବା ପାଇଁ ଗୋଷ୍ଠୀ ଆଲୋଚନା। ସମ୍ପ୍ରଦାୟର ସକ୍ରିୟ ଅଂଶଗ୍ରହଣ ସୁନିଶ୍ଚିତ କରିବା ପାଇଁ ସାମାଜିକ ମାନଚିତ୍ର ଏବଂ ଅଂଶଗ୍ରହଣକାରୀ ଗ୍ରାମୀଣ ମୂଲ୍ୟାଙ୍କନ କୌଶଳ ସମେତ ଅଂଶଗ୍ରହଣକାରୀ ପଦ୍ଧତି ବ୍ୟବହାର କରାଯାଇଥିଲା। ତଥ୍ୟ ସଂଗ୍ରହ ପ୍ରକ୍ରିୟାରେ ସଦସ୍ୟ। ବିଶେଷଜ୍ଞ ଜ୍ଞାନ ଏବଂ ପ୍ରାସଙ୍ଗିକ ସୂଚନା ସଂଗ୍ରହ କରିବା ପାଇଁ ମନୋନୀତ ବ୍ୟକ୍ତିବିଶେଷଙ୍କ ସହିତ ପ୍ରମୁଖ ସୂଚନାଦାତା ସାକ୍ଷାତକାର ମଧ୍ୟ କରାଯାଇଥିଲା। ଏକ ସଂରଚିତ ସାକ୍ଷାତକାର ସୂଚୀ ପ୍ରାସଙ୍ଗିକ ଅଂଶୀଦାରମାନଙ୍କୁ ବଣ୍ଟନ କରାଯାଇଥିଲା, ଏବଂ ପରିବାର ସ୍ତରରେ ଘରକୁ ଘର ସାକ୍ଷାତକାର ମାଧ୍ୟମରେ ସର୍ଭେକୁ ଆହୁରି ବିସ୍ତାର କରାଯାଇଥିଲା। ଏହି ପଦ୍ଧତିଗୁଡ଼ିକ ସାମୂହିକ ଭାବରେ ବିଭିନ୍ନ ଦୃଷ୍ଟିକୋଣରୁ ଗବେଷଣା ବିଷୟର ଏକ ସାମଗ୍ରିକ ବୁଝାମଣା ସୁନିଶ୍ଚିତ କରିବାରେ ସାହାଯ୍ୟ କରିଥିଲା।

ଡେସ୍କ ସମୀକ୍ଷା

ଅଧ୍ୟୟନ ପ୍ରକ୍ରିୟାର ଏକ ଅଂଶ ଭାବରେ, ପ୍ରକାଶିତ ଏବଂ ଅପ୍ରକାଶିତ ରିପୋର୍ଟ, ବିକାଶ ଯୋଜନା ଏବଂ ମାନଚିତ୍ରର ଏକ ବ୍ୟାପକ ସମୀକ୍ଷା କରାଯାଇଥିଲା। ଏଥିରେ କେନ୍ଦ୍ର ଏବଂ ରାଜ୍ୟ ଆଇନ ଅନୁଯାୟୀ ପୁନର୍ବାସ ଏବଂ ପୁନର୍ବାସ ନୀତିଗୁଡ଼ିକର ପରୀକ୍ଷା ମଧ୍ୟ ଅନ୍ତର୍ଭୁକ୍ତ, ଯେଉଁଥିରେ ଜମି ଅଧିଗ୍ରହଣ, ପୁନର୍ବାସ ଏବଂ ପୁନର୍ବାସରେ ନ୍ୟାୟପୂର୍ଣ୍ଣ କ୍ଷତିପୂରଣ ଏବଂ ସ୍ୱଚ୍ଛତା ଅଧିକାର ଆଇନ, ୨୦୧୩ ଏବଂ ଜମି ଅଧିଗ୍ରହଣ, ପୁନର୍ବାସ ଏବଂ ପୁନର୍ବାସ ନିୟମ, ୨୦୧୬ ଅନ୍ତର୍ଭୁକ୍ତ। ଏହା ସହିତ, ଜମି ଅଧିଗ୍ରହଣ ଏବଂ ପୁନର୍ବାସରେ ପ୍ରଯୁଜ୍ୟ ଆଇନଗତ ଢାଞ୍ଚା ଏବଂ ସର୍ବୋତ୍ତମ ଅଭ୍ୟାସ ବିଷୟରେ ଗଭୀର ବୁଝାମଣା ହାସଲ କରିବା ପାଇଁ ସମ୍ବନ୍ଧିତ ଗବେଷଣା ପ୍ରକାଶନଗୁଡ଼ିକର ମଧ୍ୟ ବିଶ୍ଳେଷଣ କରାଯାଇଥିଲା।

ପ୍ରଭାବିତ ଏବଂ ଅଣପ୍ରଭାବିତ ସ୍ୱାସ୍ଥ୍ୟସେବା ବ୍ୟକ୍ତିଙ୍କ ସହିତ ବ୍ୟକ୍ତିଗତ ସାକ୍ଷାତକାର

ପରିବାର ସର୍ଭେ କରିବା ପାଇଁ ପୂର୍ବ-ପରୀକ୍ଷିତ ସମୟସୂଚୀ ଏବଂ ପ୍ରଶ୍ନାବଳୀ ବିକଶିତ କରାଯାଇଥିଲା, ଯେଉଁଥିରେ ସମସ୍ତ ପ୍ରଭାବିତ ପରିବାର ଏବଂ ପ୍ରଭାବିତ ନ ହୋଇଥିବା ପରିବାରର ଏକ ନମୁନା ଅନ୍ତର୍ଭୁକ୍ତ ହୋଇଥିଲା। ଉଦ୍ଦେଶ୍ୟ ଥିଲା ପରିବାରଗୁଡ଼ିକର ସାମାଜିକ-ଆର୍ଥିକ ଅବସ୍ଥା ବିଷୟରେ ସୂଚନା ସଂଗ୍ରହ କରିବା, ଯେଉଁଥିରେ ଆୟ ଏବଂ ଖର୍ଚ୍ଚ, ଜମି ଧାରଣ ପଦ୍ଧତି, ଅଧିଗ୍ରହଣ ହେବାକୁ ଥିବା ଜମି ବିଷୟରେ ବିବରଣୀ, ସମ୍ପତ୍ତି ମାଲିକାନା ଏବଂ ମୌଳିକ ଭିତ୍ତିଭୂମିର ପ୍ରବେଶ ଅନ୍ତର୍ଭୁକ୍ତ। ଏବଂ ସାଂଗଠନିକ ସୁବିଧାଗୁଡ଼ିକ। ଅତିରିକ୍ତ ଭାବରେ, ଏହି ସର୍ଭେ ଅନୁସନ୍ଧାନ କରାଯାଇଛି ସେମାନଙ୍କର ଆଶା (ଜମି କିମ୍ବା ନଗଦ କ୍ଷତିପୂରଣ) ଏବଂ ପ୍ରକଳ୍ପର ଆଶାକରା ସାମାଜିକ ଏବଂ ଆର୍ଥିକ ଲାଭ କିମ୍ବା ପରିଣାମ। ପ୍ରଶ୍ନାବଳୀଗୁଡ଼ିକୁ ଚୂଡ଼ାନ୍ତ କରିବା ପୂର୍ବରୁ କ୍ଷେତ୍ର ପରୀକ୍ଷଣ କରାଯାଇଥିଲା। ପ୍ରଭାବିତ ବ୍ୟକ୍ତିଙ୍କ ମତାମତ ଏବଂ ମତାମତ ଜାଣିବା ପାଇଁ ପ୍ରଶ୍ନଗୁଡ଼ିକ ବ୍ୟତୀତ ଅଧିକାଂଶ ପ୍ରଶ୍ନ ପୂର୍ବରୁ କୋଡେଡ୍ କରାଯାଇଥିଲା, ଯାହାକୁ ଖୋଲା ଛାଡ଼ି ଦିଆଯାଇଥିଲା। ପ୍ରଶ୍ନାବଳୀ ପରିଚାଳନା କରିବା ପୂର୍ବରୁ, ପ୍ରଭାବିତ ପରିବାରଗୁଡ଼ିକୁ ସେମାନଙ୍କର ବାସସ୍ଥାନ ଏବଂ ପ୍ରଭାବିତ ସମ୍ପତ୍ତିର ମାଲିକାନା ଯାଞ୍ଚ କରିବା ପାଇଁ ରାସନ କାର୍ଡ, ଜମି ରେକର୍ଡ (RoR) ଏବଂ ଭୋଟର କାର୍ଡ ଭଳି ଆବଶ୍ୟକୀୟ କାଗଜପତ୍ର ପ୍ରଦାନ କରିବାକୁ କୁହାଯାଇଥିଲା।

ନମୁନା ଡିଜାଇନ୍

ଏକ ବ୍ୟାପକ ବିଶ୍ଳେଷଣ ସୁନିଶ୍ଚିତ କରିବା ପାଇଁ, ସମସ୍ତ ପ୍ରଭାବିତ ପରିବାରର ସର୍ଭେ କରାଯାଇଥିଲା। ଏହା ସହିତ, ତୁଳନାତ୍ମକ ପ୍ରଭାବ ମୂଲ୍ୟାଙ୍କନ ପାଇଁ, ସମାନ ଗ୍ରାମର ୧୫୬ ଅଣ-ପ୍ରଭାବିତ ପରିବାରକୁ ଏକ ନିୟନ୍ତ୍ରଣ ଗୋଷ୍ଠୀ ଭାବରେ ଅନ୍ତର୍ଭୁକ୍ତ କରାଯାଇଥିଲା। ମୋଟ ୧୧୦୬ ପରିବାରର ସର୍ଭେ କରାଯାଇଥିଲା, ଯେଉଁଥିରେ ୯୫୦ ପ୍ରଭାବିତ ପରିବାର ଏବଂ ୧୫୬ ଅଣ-ପ୍ରଭାବିତ ପରିବାର (ନିୟନ୍ତ୍ରଣ ଗୋଷ୍ଠୀ) ଅନ୍ତର୍ଭୁକ୍ତ ଥିଲେ। ଏହି ପଦ୍ଧତି ପ୍ରକଳ୍ପର ପ୍ରତ୍ୟକ୍ଷ ଭାବରେ ପ୍ରଭାବିତ ଏବଂ ଅଣ-ପ୍ରଭାବିତ ଜନସଂଖ୍ୟା ଉପରେ ପ୍ରଭାବ ବିଷୟରେ ସମ୍ପୂର୍ଣ୍ଣ ବୁଝିବା ପାଇଁ ଅନୁମତି ଦେଇଥିଲା।

ପଦ୍ଧତିର ବର୍ଣ୍ଣନା ଏବଂ ଯୁକ୍ତିଯୁକ୍ତ

ସାମାଜିକ ପ୍ରଭାବ ମୂଲ୍ୟାଙ୍କନ ହେଉଛି ଭିଉିଜମି ପ୍ରକଳ୍ପ ଏବଂ ଅନ୍ୟାନ୍ୟ ବିକାଶ କାର୍ଯ୍ୟକଳାପର ସାମାଜିକ ପରିଣାମ ମୂଲ୍ୟାଙ୍କନ ପାଇଁ ବ୍ୟବହୃତ ଏକ ବ୍ୟବସ୍ଥିତ ପ୍ରକ୍ରିୟା। ଏହି ପ୍ରକଳ୍ପ ପାଇଁ ସାମାଜିକ ପ୍ରଭାବ ମୂଲ୍ୟାଙ୍କନରେ ସାମାଜିକ-ଅର୍ଥନୈତିକ ସର୍ଭେ, ଅଂଶଗ୍ରହଣକାରୀଙ୍କ ଗ୍ରାମୀଣ ମୂଲ୍ୟାଙ୍କନ, ଏବଂ ପ୍ରକଳ୍ପ ପ୍ରଭାବିତ ପରିବାର ସହିତ ଫୋକସ୍ ଗ୍ରୁପ୍ ଆଲୋଚନା ସମେତ ଅନେକ ପଦ୍ଧତି ସାମିଲ ଥିଲା। ଏହି ପଦ୍ଧତି ପ୍ରକଳ୍ପ ଯୋଗୁଁ ବିସ୍ଥାପନ କିମ୍ବା ଅନ୍ୟାନ୍ୟ ବାଧାପ୍ରାପ୍ତ ହେଉଥିବା ସମ୍ପ୍ରଦାୟ ଉପରେ ସାମାଜିକ ଏବଂ ଅର୍ଥନୈତିକ ପ୍ରଭାବ ଚିହ୍ନଟ ଏବଂ ମୂଲ୍ୟାଙ୍କନ କରିବାରେ ସାହାଯ୍ୟ କରେ। ସାମାଜିକ ପ୍ରଭାବ ମୂଲ୍ୟାଙ୍କନ କେବଳ ଯୋଜନାବଦ୍ଧ ହସ୍ତକ୍ଷେପର ଉଦ୍ଦେଶ୍ୟମୂଳକ ଏବଂ ଅନିଚ୍ଛାକୃତ ସାମାଜିକ ପ୍ରଭାବ - ଉଭୟ ସକାରାତ୍ମକ ଏବଂ ନକାରାତ୍ମକ - ବିଶ୍ଳେଷଣ ଏବଂ ନିରୀକ୍ଷଣ କରେ ନାହିଁ ବରଂ ଏହି ପ୍ରକଳ୍ପଗୁଡ଼ିକ ଦ୍ୱାରା ସୃଷ୍ଟି ହୋଇଥିବା ସାମାଜିକ ପରିବର୍ତ୍ତନଗୁଡ଼ିକୁ ମଧ୍ୟ ଟ୍ରାକ୍ କରେ। ଏହି ପ୍ରକ୍ରିୟା ମାଧ୍ୟମରେ ସଂଗୃହିତ ତଥ୍ୟ ପ୍ରଶମନ ରଣନୀତିର ଡିଜାଇନ୍ ସୂଚିତ କରେ ଏବଂ ସମୟ ସହିତ ଏହି ପଦକ୍ଷେପଗୁଡ଼ିକର ପ୍ରଭାବଶାଳୀତା ନିରୀକ୍ଷଣ ପାଇଁ ଏକ ଆଧାର ପ୍ରଦାନ କରେ। ବ୍ୟାପକ ଏବଂ ସଠିକ୍ ତଥ୍ୟ ସୁନିଶ୍ଚିତ କରିବା ପାଇଁ, ବିଭିନ୍ନ ପ୍ରାଥମିକ ଏବଂ ଦ୍ୱିତୀୟ ତଥ୍ୟ ଉତ୍ସ ସହିତ ପରାମର୍ଶ କରାଯାଇଥିଲା, ଯାହା ପ୍ରସ୍ତାବିତ ପ୍ରକଳ୍ପର ସମ୍ଭାବ୍ୟ ସାମାଜିକ ପ୍ରଭାବର ଏକ ସୁପରିଚିତ ବୁଝାମଣା ପ୍ରଦାନ କରିଥିଲା।

ସାମାଜିକ ପ୍ରଭାବ ମୂଲ୍ୟାଙ୍କନ ଏବଂ ସାମାଜିକ ପ୍ରଭାବ ପରିଚାଳନା ଯୋଜନା ଯୋଜନା ପ୍ରସ୍ତୁତି ପ୍ରକ୍ରିୟା

ଯେତେବେଳେ ଏକ ପ୍ରକଳ୍ପ ସମ୍ପ୍ରଦାୟର ଭୌତିକ କିମ୍ବା ଆର୍ଥିକ ବିସ୍ଥାପନକୁ ନେଇଯାଏ, ସେତେବେଳେ ଏକ ସାମାଜିକ ପ୍ରଭାବ ମୂଲ୍ୟାଙ୍କନ ଏବଂ ଏକ ଅନୁରୂପ ସାମାଜିକ ପ୍ରଭାବ ପରିଚାଳନା ଯୋଜନା ଅତ୍ୟନ୍ତ ଜରୁରୀ। ଏହି ଉପକରଣଗୁଡ଼ିକ ନିଶ୍ଚିତ କରିବାରେ ଗୁରୁତ୍ୱପୂର୍ଣ୍ଣ ଯେ ପ୍ରଭାବିତ ବ୍ୟକ୍ତି ଏବଂ ପରିବାରଗୁଡ଼ିକର ଜୀବିକା ପ୍ରକଳ୍ପ ଆରମ୍ଭ ହେବା ପୂର୍ବରୁ ଅତି କମରେ ସମାନ ସ୍ତରରେ ପୁନଃସ୍ଥାପିତ ହୋଇଛି। ପ୍ରକଳ୍ପର ସାମାଜିକ-ଆର୍ଥିକ ପ୍ରଭାବର ସମ୍ପୂର୍ଣ୍ଣ ବୁଝାମଣା ଉପରେ ଏକ ପ୍ରଭାବଶାଳୀ ସାମାଜିକ ପ୍ରଭାବ ମୂଲ୍ୟାଙ୍କନ ଏବଂ ସାମାଜିକ ପ୍ରଭାବ ପରିଚାଳନା ଯୋଜନା ନିର୍ମାଣ କରାଯିବା ଉଚିତ। ପ୍ରମୁଖ ପଦକ୍ଷେପଗୁଡ଼ିକ ମଧ୍ୟରେ ସମ୍ଭାବନା ଚିହ୍ନଟ କରିବା ଅନ୍ତର୍ଭୁକ୍ତ। ସାମାଜିକ ଏବଂ ଅର୍ଥନୈତିକ ପ୍ରଭାବ, ଆକର୍ଷଣୀୟ ସହିତ ସ୍ଥାନୀୟ ସମ୍ପ୍ରଦାୟଗୁଡିକ ମାଧ୍ୟମରେ ପରାମର୍ଶ, ସମ୍ପର୍କିତ ଆଇନଗତ ବ୍ୟବସ୍ଥା ସମୀକ୍ଷା କରିବା ଜମି ଅଧିଗ୍ରହଣ ଏବଂ କ୍ଷତିପୂରଣ, ଏକ ଅଧିକାର ଢାଞ୍ଚା ପରିଭାଷିତ କରିବା, ଏବଂ ସ୍ଥାନାନ୍ତର, ପୁନର୍ବାସ ଏବଂ ଜୀବିକା ପୁନରୁଦ୍ଧାର ପାଇଁ ରଣନୀତି ରୂପରେଖା ପ୍ରସ୍ତୁତ କରିବା। ଯୋଜନାରେ ପୁନଃସ୍ଥାପନ ଏବଂ ପୁନର୍ବାସ ପଦକ୍ଷେପ କାର୍ଯ୍ୟକାରୀ କରିବା ପାଇଁ ଏକ ବିସ୍ତୃତ ବଜେଟ୍ ମଧ୍ୟ ଅନ୍ତର୍ଭୁକ୍ତ ହେବା ଉଚିତ, ଯାହା ପ୍ରଭାବିତ ଜନସଂଖ୍ୟା ପାଇଁ ଏକ ସ୍ୱଚ୍ଛ ଏବଂ ସମାନ ପରିବର୍ତ୍ତନ ସୁନିଶ୍ଚିତ କରିବ।

ଏହି ଅଧ୍ୟୟନର ଲକ୍ଷ୍ୟ

ଅଧିକାରର ଏହି ଅଧ୍ୟୟନର ଲକ୍ଷ୍ୟ ହେଉଛି ଅନୁମୋଦିତ ଜମି ଅଧିଗ୍ରହଣରେ ଉଚିତ୍ କ୍ଷତିପୂରଣ ଏବଂ ସ୍ୱଚ୍ଛତାର ଅଧିକାରର ମାର୍ଗଦର୍ଶିକା, ପୁନଃବାସ ଏବଂ ପୁନର୍ବାସ ନିୟମ, ୨୦୧୩ ଅନୁଯାୟୀ ଏକ ସାମାଜିକ ପ୍ରଭାବ ମୂଲ୍ୟାଙ୍କନ ଅଧ୍ୟୟନ କରିବା।

ଆପ୍ରୋଚ୍ ଏବଂ ପଦ୍ଧତି

ସାମାଜିକ ପ୍ରଭାବ ମୂଲ୍ୟାଙ୍କନ ଜମି ଅଧିଗ୍ରହଣରେ ଉଚିତ୍ କ୍ଷତିପୂରଣ ଏବଂ ସ୍ୱଚ୍ଛତାର ଅଧିକାରର ମାର୍ଗଦର୍ଶିକା,ପୁନଃବାସ ଏବଂ ପୁନର୍ବାସ ନିୟମ, ୨୦୧୩ ଅନୁଯାୟୀ କରାଯାଇଛି। ସାମାଜିକ ପ୍ରଭାବ ମୂଲ୍ୟାଙ୍କନ ଅଧ୍ୟୟନର ପଦ୍ଧତି ନିମ୍ନଲିଖିତ ମୁଖ୍ୟ ଉପାଦାନଗୁଡ଼ିକ ଉପରେ ଆଧାରିତ।:

A. ପ୍ରକଳ୍ପର ସାମଗ୍ରିକ ପ୍ରଭାବ ମୂଲ୍ୟାଙ୍କନ କରିବା ପାଇଁ ଗ୍ରାମବାସୀଙ୍କ ସହିତ ଗୋଷ୍ଠୀ ଆଲୋଚନା ଗ୍ରାମ ସର୍ଭେ ଏବଂ ସାମାଜିକ-ସମ୍ବଳ ମ୍ୟାପିଂ ଭଳି ଅଂଶଗ୍ରହଣକାରୀଙ୍କ ଗ୍ରାମୀଣ ମୂଲ୍ୟାଙ୍କନ ଉପକରଣ ବ୍ୟବହାର କରି ଗ୍ରାମର ସାମାଜିକ-ଆର୍ଥିକ ଏବଂ ପରିବେଶଗତ ପରିସ୍ଥିତିର ଆକଳନ।

B. ଫୋକସ୍ ଗ୍ରୁପ୍ ଆଲୋଚନା ଏବଂ ସର୍ଭେ ମାଧ୍ୟମରେ ନକାରାତ୍ମକ ପ୍ରଭାବର ସମ୍ମୁଖୀନ ହୋଇପାରୁଥିବା ବ୍ୟକ୍ତିବିଶେଷଙ୍କ ସାମାଜିକ-ଆର୍ଥିକ ସ୍ଥିତିର ବ୍ୟାପକ ମୂଲ୍ୟାଙ୍କନ।

C. ନିର୍ବନ୍ଧ ସହିତ ପ୍ରକଳ୍ପ-ପ୍ରଭାବିତ ପରିବାରକୁ ବୁଝିବା ସେମାନଙ୍କର ଚିନ୍ତା ଏବଂ ଆବଶ୍ୟକତା।

D. ଧ୍ୟାନ ଦିଅନ୍ତୁ ସମସ୍ତ ପ୍ରଭାବିତ ପରିବାର ଉପରେ ପ୍ରତ୍ୟକ୍ଷ ଏବଂ ପରୋକ୍ଷ ପ୍ରଭାବର ମୂଲ୍ୟାଙ୍କନ କରିବା ପାଇଁ ପ୍ରଭାବିତ ଏବଂ ଅଣ-ପ୍ରଭାବିତ ପରିବାର ସହିତ ଗୋଷ୍ଠୀ ଆଲୋଚନା ଏବଂ ପାରସ୍ପରିକ ଆଲୋଚନା।

ଏହା ନିକଟତର ହେବା ନିଶ୍ଚିତ କରେ କ ସମ୍ପୂର୍ଣ୍ଣ ଏବଂ ଅନ୍ତର୍ଭୁକ୍ତ ବୁଝାମଣା ର ଏହି ସାମାଜିକ ପ୍ରଭାବ ର ଏହି ପ୍ରକଳ୍ପ ଉପରେ ସମ୍ପ୍ରଦାୟ ।

ସାଇଟ୍ ପରିଦର୍ଶନ କରନ୍ତୁ ଏବଂ ସୂଚନା

ସାମାଜିକ ପ୍ରଭାବ ମୂଲ୍ୟାଙ୍କନ ଦଳ ପ୍ରକଳ୍ପ ମାନଚିତ୍ର ଯାଞ୍ଚ କରିବା ଏବଂ ପ୍ରଭାବିତ ଅଞ୍ଚଳ ଚିହ୍ନଟ କରିବା ପାଇଁ ସ୍ଥାନ ପରିଦର୍ଶନ କରିଥିଲେ। କ୍ଷେତ୍ର ଚିହ୍ନଟ ହେବା ପରେ, ସର୍ଭେ ଦଳ ପ୍ରକଳ୍ପ ସ୍ଥାନରେ ସ୍ଥାନୀୟ ମୁଖିଆ ଏବଂ ଅନ୍ୟାନ୍ୟ ସମ୍ବଳ ବ୍ୟକ୍ତିମାନଙ୍କ ସହିତ ପରାମର୍ଶ କରିଥିଲେ। ସେମାନେ ଜମି ଅଧିଗ୍ରହଣ ପ୍ରକ୍ରିୟା ବିଷୟରେ ସେମାନଙ୍କର ଦୃଷ୍ଟିକୋଣ ଏବଂ ଚିନ୍ତା ସଂଗ୍ରହ କରିବା ପାଇଁ ଗ୍ରାମବାସୀଙ୍କ ସହିତ ଫୋକସ୍ ଗ୍ରୁପ୍ ଆଲୋଚନା ମଧ୍ୟ ଆୟୋଜନ କରିଥିଲେ। ଏହା ସହିତ, ପ୍ରଭାବିତ ହେବାକୁ ଥିବା ହିତାଧିକାରୀମାନଙ୍କ ସହିତ ବୈଠକ କରାଯାଇଥିଲା, ଯାହା ନିଶ୍ଚିତ କରିଥିଲା ଯେ ସେମାନେ ପ୍ରକଳ୍ପ ଏବଂ ସର୍ଭେ ପ୍ରକ୍ରିୟା ବିଷୟରେ ଭଲ ଭାବରେ ଅବଗତ ଅଛନ୍ତି।

ସାମାଜିକ- ଅର୍ଥନୈତିକ ପ୍ରୋଫାଇଲ୍

ପ୍ରକଳ୍ପ ଅଞ୍ଚଳରେ ସମ୍ଭାବ୍ୟ ପ୍ରଭାବିତ ପ୍ଲଟ୍ଗୁଡ଼ିକର ଗଣନା ଏବଂ ଯାଞ୍ଚ ପରେ, ପ୍ରଭାବିତ ପରିବାରଗୁଡ଼ିକର ସାମାଜିକ-ଆର୍ଥିକ ପରିସ୍ଥିତି ଉପରେ ପ୍ରସ୍ତାବିତ ପ୍ରକଳ୍ପର ପ୍ରଭାବ ବୁଝିବା ପାଇଁ ଏକ ବ୍ୟାପକ ଗ୍ରାମ ସାମାଜିକ-ଅର୍ଥନୈତିକ ସର୍ଭେ ଏବଂ ପରିବାରସ୍ତରୀୟ ମୂଲ୍ୟାଙ୍କନ କରିବା ପାଇଁ ପ୍ରୟାସ କରାଯାଇଥିଲା। "ଗ୍ରାମ ସର୍ଭେ" ଏବଂ "ପରିବାର ପ୍ରଶ୍ନାବଳୀ" ପାଇଁ ପୂର୍ବ-ପରୀକ୍ଷିତ ଫର୍ମାଟ ବ୍ୟବହାର କରି ସର୍ଭେ କରାଯାଇଥିଲା। ଏହି ପ୍ରଶ୍ନାବଳୀଗୁଡ଼ିକ ପ୍ରକଳ୍ପ-ପ୍ରଭାବିତ ପରିବାରର ଚିହ୍ନଟ ବିବରଣୀ, ସେମାନଙ୍କର ସାମାଜିକ ପ୍ରୋଫାଇଲ୍, ପରିବାର ବିବରଣୀ, ବୃତ୍ତି, ଆୟର ଉତ୍ସ, ପରିବାର ଖର୍ଚ୍ଚ, ମାଲିକାନା ପ୍ରମାଣିତ କରୁଥିବା ଡକ୍ୟୁମେଣ୍ଟ ଏବଂ ପ୍ରଭାବିତ ଗଠନର ବିବରଣୀ ଭଳି ସୂଚନା ସଂଗ୍ରହ ଉପରେ ଧ୍ୟାନ ଦେଇଥିଲା। ସର୍ଭେରେ ବାଣିଜ୍ୟିକ/ସ୍ୱ-ନିଯୁକ୍ତି କାର୍ଯ୍ୟକଳାପ, ନିଯୁକ୍ତି ଢାଞ୍ଚା, ଜମିର ପ୍ରକାର, ଜମି ବ୍ୟବହାର ଏବଂ ପ୍ରକଳ୍ପ, ପୁନଃବସତି ଏବଂ ପୁନର୍ବାସ ସମ୍ପର୍କରେ ପ୍ରକଳ୍ପ-ପ୍ରଭାବିତ ପରିବାରର ମତାମତ ଏବଂ ଦୃଷ୍ଟିକୋଣ ଉପରେ ମଧ୍ୟ ତଥ୍ୟ ସଂଗ୍ରହ କରାଯାଇଥିଲା। ପ୍ରତିକ୍ରିୟାର ଏକ ବ୍ୟାପକ ପରିସରକୁ ଗ୍ରହଣ କରିବା ପାଇଁ ପ୍ରଶ୍ନାବଳୀରେ ଖୋଲା ଏବଂ ନିକଟତମ ପ୍ରଶ୍ନଗୁଡ଼ିକୁ ଅନ୍ତର୍ଭୁକ୍ତ କରାଯାଇଥିଲା।

ଏହି ଅଧ୍ୟୟନର ସୀମାବଦ୍ଧତା

- କିଛି ପରିବାର ସଦସ୍ୟମାନେ ଥିଲେ ଉପଲବ୍ଧ ନାହିଁ ସମୟରେ ଏହି ସର୍ଭେ, ଏବଂ ଅନିଚ୍ଛୁକ କୁ ଅଂଶଗ୍ରହଣ କରିବା ପ୍ରାଥମିକ ତଥ୍ୟ ସଂଗ୍ରହରେ।
- କିଛି ବ୍ୟକ୍ତିବିଶେଷ ଥିଲେ ଦ୍ୱିଧାଗ୍ରସ୍ତ କୁ ସେୟାର କରିବା ସମ୍ବେଦନଶୀଳ ସୂଚନା ସମ୍ପର୍କରେ ସେମାନଙ୍କର ଆୟ, ଆଇନଗତ, ଆର୍ଥିକ କିମ୍ବା ସାମାଜିକ ପରିଣାମର ଭୟ ହେତୁ ଜମି ମାଲିକାନା, କିମ୍ବା ଜୀବନଯାପନ ପରିସ୍ଥିତି।

ମାଲିକାନାର ପ୍ରକୃତି

ଏହି ଅଧ୍ୟୟନରେ ପ୍ରଭାବିତ ପରିବାର ମଧ୍ୟରେ ଜମି ମାଲିକାନାର ପ୍ରକୃତି ପରୀକ୍ଷା କରାଯାଇଥିଲା। ନିମ୍ନଲିଖିତ ସାରଣୀ ଉତ୍ତରାଧିକାର ଅଧିକାର ମାଧ୍ୟମରେ ଜମି ମାଲିକ ଏବଂ ଅନ୍ୟାନ୍ୟ ଜମି ମାଲିକଙ୍କ ସଂଖ୍ୟା ଦର୍ଶାଉଛି।

ଜମି ଅଧିକାର ଅନୁସାରେ ଜମି ମାଲିକାନାର ପ୍ରକାରଭେଦ

କ୍ରମିକ ନଂ.	ଜମି ମାଲିକାନାର ପ୍ରକାର	କ୍ଷେତ୍ର ଭିତରେ ଏକର	ମନ୍ତବ୍ୟ
୧	ଆଇନଗତ ଜମି ମାଲିକମାନେ	୯୬.୨୨୧୦	୫୩୭ ଟି ପ୍ଲଟରୁ ୯୫୦ ଏଚ୍.ଏଚ୍. ବାହାରକୁ ର ମୋଟ ୫୭୫ଟି ବ୍ୟକ୍ତିଗତ ପ୍ଲଟ୍
୨	ଅନ୍ଧ ଜବରଦଖଲ ତଳେ ଏହି ପ୍ରକଳ୍ପ କ୍ଷେତ୍ର	୦୦	--

ଅଧିକାର ଧାରକ ଏବଂ ଆଇନଗତ ଉତ୍ତରାଧିକାରୀଙ୍କ ସଂଖ୍ୟା

ଗ୍ରାମ	ଟାଇଟଲ ଧାରକଙ୍କ ସଂଖ୍ୟା (ଜମି ରେକର୍ଡ ଅନୁଯାୟୀ)	ଆଇନଗତ ଉତ୍ତରାଧିକାରୀଙ୍କ ସଂଖ୍ୟା (ଉତ୍ତରାଧିକାରୀଙ୍କ ଅଧିକାର)
ସମସ୍ତ ୦୮ ଟି ଗ୍ରାମ ମିଳିତ (ଝାଡବନ୍ଧ, ହଳଦିଆ ବାହାଲ, କାଲୁସାଉ କାଟେଣୀ, ମେରା ମୁଣ୍ଡୁଳି, ନୟାଭାଗିରଥିପୁର, ନିମିଧା, ଶାଳପଡା ଏବଂ ଉପରପାଲ)	**୨୬୭**	**୯୫୦**

ଉତ୍ସ: କ୍ଷେତ୍ରସର୍ଭେ

ଆଇନଗତ ମାଲିକଙ୍କ ପରିବାର କଭରେଜର ବିବରଣୀ

କ୍ରମିକ ନଂ.	ଗ୍ରାମର ନାମ	ମୋଟ ପ୍ଲଟ ଗୁଡ଼ିକ ସଂଖ୍ୟା	ଅଧିଗ୍ରହଣ ହେବାକୁ ଥିବା କ୍ଷେତ୍ର (ଏକର)	ପରିବାରର ସର୍ଭେ ସଂଖ୍ୟା	ସର୍ଭେ ହେବାକୁ ଥିବା ପ୍ଲଟଗୁଡ଼ିକର ସଂଖ୍ୟା	ପରିବାର ସର୍ଭେରେ ଅନ୍ତର୍ଭୁକ୍ତ ପ୍ଲଟ ସଂଖ୍ୟା
୧	ଝାଡବନ୍ଧ	୨୬	୭.୭୬୦୦	୬୩	୦୨	୨୪
୨	ହଳଦିଆ ବାହାଲ	୨୨୩	୪୧.୨୨୫୦	୩୪୪	୧୫	୨୦୮
୩	କାଲୁସାଉ କାଟେଣୀ	୪୫	୩.୯୦୦୦	୧୨୨	୦୦	୪୫
୪	ମେରା ମୁଣ୍ଡୁଳି	୨୩	୩.୪୫୬୦	୪୭	୦୦	୨୩
୫	ନୟାଭାଗିରଥିପୁର ପଶ୍ଚିମବାଡ଼	୧୦	୧.୬୪୦୦	୧୧	୦୫	୫
୬	ନିମିଧା	୮୯	୧୪.୬୪୦୦	୧୭୪	୦୩	୮୬
୭	ଶାଳପଡା	୩୩	୨.୨୦୦୦	୫୨	୦୪	୨୯
୮	ଉପରପାଲ	୧୨୬	୨୧.୪୦୦୦	୧୩୭	୦୯	୧୧୭
	ମୋଟ	**୫୭୫**	**୯୬.୨୨୧୦**	୯୫୦	୩୮	୫୩୭

ଉତ୍ସ: କ୍ଷେତ୍ରସର୍ଭେ

ମୁଖ୍ୟ ଫଳାଫଳ

ସାମାଜିକ-ଅର୍ଥନୈତିକ ଏବଂ ସାଂସ୍କୃତିକ ପ୍ରୋଫାଇଲ୍-

I. ମୋଟ ୧୧୦୬ ଟି ସର୍ଭେ ହୋଇଥିବା ପରିବାର, ୯୫୦ଟି ପ୍ରଭାବିତ ପରିବାର ଏବଂ ୧୫୬ଟି ଅଣ-ପ୍ରଭାବିତ ପରିବାର।

II. ୯୫୦ ପ୍ରକଳ୍ପ ପ୍ରଭାବିତ ପରିବାରର ମୋଟ ୩,୨୫୦ ପ୍ରକଳ୍ପ ପ୍ରଭାବିତ ବ୍ୟକ୍ତି ପ୍ରଭାବିତ ହେବେ, ଯେଉଁମାନଙ୍କ ମଧ୍ୟରୁ ୧,୭୮୩ ପୁରୁଷ ଏବଂ ୧,୪୬୭ ମହିଳା।

III. ବୈବାହିକ ସ୍ଥିତି ବିଶ୍ଳେଷଣ ଦର୍ଶାଉଛି ଯେ ପ୍ରଭାବିତ ବ୍ୟକ୍ତିଙ୍କ ମଧ୍ୟରେ, ୧,୦୬୧ (୩୨.୬୫%) ଅବିବାହିତ, ୧,୯୪୪ (୫୯.୮୧%) ବିବାହିତ, ୨୧୦ (୬.୪୬%) ବିଧବା ଏବଂ ୨ (୦.୦୬%) ଛାଡପତ୍ରପ୍ରାପ୍ତ।

IV. ଏହା ଥିଲା ମିଳିଲା ଯେ କିଛି ନୁହେଁ ର ଏହି ୯୫୦ ପ୍ରକଳ୍ପ ପ୍ରଭାବିତ ପରିବାରଗୁଡ଼ିକ ଶରତ ତଳେ ଏହି ଦୁର୍ବଳ ବର୍ଗ।

V. ପ୍ରଭାବିତ ବ୍ୟକ୍ତିଙ୍କ ଶିକ୍ଷାଗତ ପ୍ରୋଫାଇଲ୍ ନିମ୍ନଲିଖିତ: ୫୫ ଜଣ ପ୍ରାକ୍-ପ୍ରାଥମିକ ଶିକ୍ଷା ସମାପ୍ତ କରିଛନ୍ତି, ୬୦୩ ଜଣ ପ୍ରାଥମିକ ଶିକ୍ଷା ସମାପ୍ତ କରିଛନ୍ତି, ୭୩୦ ଜଣ ମାଧ୍ୟମିକ ଶିକ୍ଷା ହାସଲ କରିଛନ୍ତି, ୨୦୮ ଜଣ ଉଚ୍ଚ ମାଧ୍ୟମିକ ଶିକ୍ଷା ସମାପ୍ତ କରିଛନ୍ତି, ୩୨୧ ଜଣ ସ୍ନାତକ ଡିଗ୍ରୀ ହାସଲ କରିଛନ୍ତି, ୨୨ ଜଣ ସ୍ନାତକୋତ୍ତର ଅଧ୍ୟୟନ ସମାପ୍ତ କରିଛନ୍ତି, ୧୯ ଜଣ ଡିପ୍ଲୋମା ହାସଲ କରିଛନ୍ତି, ୩ ଜଣ ପିଏଚଡି ହାସଲ କରିଛନ୍ତି, ୧୬ ଜଣ ଆଇଟିଆଇ ତାଲିମ ସମାପ୍ତ କରିଛନ୍ତି, ଏବଂ ୯ ଜଣ ଅନ୍ୟାନ୍ୟ ବୃତ୍ତିଗତ ପାଠ୍ୟକ୍ରମରେ ଡିଗ୍ରୀ ହାସଲ କରିଛନ୍ତି। ୧,୨୧୨ ଜଣଙ୍କ ପାଇଁ ଶିକ୍ଷାଗତ ତଥ୍ୟ ଉପଲବ୍ଧ ନାହିଁ।

VI. ପ୍ରଭାବିତ ପରିବାର ମଧ୍ୟରେ ଜୀବିକା ନିର୍ବାହର ପ୍ରାଥମିକ ଏବଂ ସହାୟକ ଉତ୍ସଗୁଡ଼ିକ ପ୍ରକାଶ କରନ୍ତି: ୧୨.୫୮% ବିଭିନ୍ନ ବେସରକାରୀ କ୍ଷେତ୍ରରେ ନିଯୁକ୍ତି ପାଆନ୍ତି, ୭.୨୩% ଚାଷ ଏବଂ ଚାଷ ଉପରେ ନିର୍ଭର କରନ୍ତି, ୨.୫୫% ସରକାରୀ ଚାକିରିରେ ନିଯୁକ୍ତି ପାଆନ୍ତି, ୧୭.୭୨% ବ୍ୟବସାୟିକ କାର୍ଯ୍ୟକଳାପରେ ନିୟୋଜିତ ହୁଅନ୍ତି, ୦.୬୭% ଅବସରପ୍ରାପ୍ତ ବ୍ୟକ୍ତି ଏବଂ ୫୮.୩୦% ବେକାର ଭାବରେ ବର୍ଗୀକୃତ ହୁଅନ୍ତି (ଏଥିମଧ୍ୟରେ ପିଲାମାନେ, ଗୃହିଣୀମାନେ, (ବରିଷ୍ଠ ନାଗରିକ ଏବଂ ଅନ୍ୟାନ୍ୟ ବେକାର ବ୍ୟକ୍ତି)। ଏହା ସହିତ, ୦.୭୦% ବ୍ୟକ୍ତିଙ୍କ ପାଇଁ, ଜୀବିକା ତଥ୍ୟ ଉପଲବ୍ଧ ନଥିଲା।

ଗ୍ରାମ ଅନୁଯାୟୀ ପ୍ରକଳ୍ପ ପ୍ରଭାବିତ ପରିବାରଗୁଡ଼ିକର ଆକଳନ ଏବଂ ଗଣନାର ସାରାଂଶ

କ୍ରମିକ ନଂ.	ପାରାମିଟର ଗୁଡ଼ିକ	ସଂଖ୍ୟା	ସର୍ବେକ୍ଷଣ କରାଯାଇଛି	ହଳଦିଆ ବାହାଲ	ଝାଡବନ୍ଧ	କାଲ୍ରସାଉ କାଟେଣୀ	ମେରାମୁଣ୍ଡୁଳି	ନିମିଧା	ନୟାଭାଗିର ଥିପୁର ପଶ୍ଚିମବାଡ଼	ଶାଳପଡା	ଉପରପାଲ	ମୋଟ
୧	ଅଧିଗ୍ରହଣ ହେବାକୁ ଥିବା ପ୍ଲଟ ସଂଖ୍ୟା	୫୭୫	୫୩୭	୨୦୮	୨୪	୪୫	୨୩	୮୬	୫	୨୯	୧୧୭	୫୩୭
୨	ଜମି ରେକର୍ଡ ଅନୁଯାୟୀ ମାଲିକଙ୍କ ସଂଖ୍ୟା	୨୬୭	୨୬୭	୧୧୪	୧୫	୩୪	୮	୪୧	୩	୧୩	୩୯	୨୬୭
୩	ଆଇନଗତ ଉତ୍ତରାଧିକାରୀଙ୍କ ସଂଖ୍ୟା (ଅଧିକାର)	୯୫୦	୯୫୦	୩୪୪	୬୩	୧୨୨	୪୭	୧୭୪	୧୧	୫୨	୧୩୭	୯୫୦
୪	ବିସ୍ଥାପିତ ହେବାକୁ ଥିବା ପରିବାର ସଂଖ୍ୟା	୦										୦
୫	ଆର ଆଣ୍ଡ ଆର ପ୍ୟାକେଜ ପାଇଁ ଯୋଗ୍ୟ ପରିବାର ସଂଖ୍ୟା	୦										୦
୬	କେବଳ ଜମି ହରାଉଥିବା ପରିବାର ସଂଖ୍ୟା	୯୫୦	୯୫୦	୩୪୪	୬୩	୧୨୨	୪୭	୧୭୪	୧୧	୫୨	୧୩୭	୯୫୦
୭	ପ୍ରକଳ୍ପ ପ୍ରଭାବିତ ପରିବାର ସଂଖ୍ୟା	୯୫୦	୯୫୦	୩୪୪	୬୩	୧୨୨	୪୭	୧୭୪	୧୧	୫୨	୧୩୭	୯୫୦
୮	ପ୍ରକଳ୍ପ ପ୍ରଭାବିତ ବ୍ୟକ୍ତିଙ୍କ ସଂଖ୍ୟା	୩୨୫୦	୩୨୫୦	୧୧୩୩	୨୮୧	୪୬୬	୧୩୭	୫୯୮	୨୦	୧୪୯	୪୬୬	୩୨୫୦
୯	ପ୍ରକଳ୍ପ ପ୍ରଭାବିତ ପୁରୁଷ ବ୍ୟକ୍ତିଙ୍କ ସଂଖ୍ୟା			୬୧୧	୧୬୭	୨୬୩	୭୬	୩୨୫	୧୩	୮୦	୨୪୮	୧୭୮୩
୧୦	ପ୍ରକଳ୍ପ ପ୍ରଭାବିତ ମହିଳା ବ୍ୟକ୍ତିଙ୍କ ସଂଖ୍ୟା			୫୨୨	୧୧୪	୨୦୩	୬୧	୨୭୩	୭	୬୯	୨୧୮	୧୪୬୭

ସାମଗ୍ରିକ ଭାବରେ ପ୍ରଭାବ:

ପ୍ରକଳ୍ପର ଆଶାକରାଯାଇଥିବା ପ୍ରଭାବକୁ ନିମ୍ନଲିଖିତ ଭାବରେ ସଂକ୍ଷେପ କରାଯାଇପାରେ::

- ପ୍ରଭାବିତ ପରିବାରଙ୍କ ଅନୁଯାୟୀ, ଏହି ପ୍ରକଳ୍ପ ସ୍ଥାନୀୟ ବିକାଶ ଉପରେ ସକାରାତ୍ମକ ପ୍ରଭାବ ପକାଇବ ବୋଲି ଆଶା କରାଯାଉଛି, ଯାହା ଅର୍ଥନୈତିକ ଅଭିବୃଦ୍ଧି ଏବଂ ଭିତ୍ତିଜମି ଉନ୍ନତିରେ ଯୋଗଦାନ କରିବ
- ଏହି ପ୍ରକଳ୍ପ ଯୋଗୁଁ କୌଣସି ଆବାସିକ ଘର କ୍ଷୟ ହେବ ନାହିଁ, କାରଣ ପ୍ରଭାବିତ ଅଞ୍ଚଳରେ 0ଟି ଆବାସିକ ନିର୍ମାଣ ଚିହ୍ନଟ କରାଯାଇଛି। ତଥାପି, ପ୍ରଭାବିତ ପରିବାର/ବ୍ୟକ୍ତିମାନେ ଏବେ ବି ବାଧା ଭୋଗିପାରନ୍ତି, ତେଣୁ ଉପଯୁକ୍ତ ପୁନର୍ବାସ ଏବଂ ପୁନଃସ୍ଥାପନ ପଦକ୍ଷେପ ଆବଶ୍ୟକ।
- ଆଲୋଚନାରୁ ଜଣାପଡ଼ିଛି ଯେ ଏହି ପ୍ରକଳ୍ପ ସ୍ଥାୟୀ ଜୀବିକା ଉପରେ ପ୍ରତିକୂଳ ପ୍ରଭାବ ପକାଇବ ନାହିଁ।
- ସ୍ଥାନୀୟ ଜନସାଧାରଣ ଆଶା କରୁଛନ୍ତି ଯେ ଏହି ପ୍ରକଳ୍ପ ନୂତନ ନିଯୁକ୍ତି ସୁଯୋଗ ସୃଷ୍ଟି କରିବ, ଯାହା ଦ୍ୱାରା ନିର୍ମାଣ ସମୟରେ ଏବଂ ପରେ ଚାକିରି ସମ୍ଭାବନା।

ଅଧ୍ୟାୟ- ୧
ପ୍ରୋଜେକ୍ଟ ବର୍ଣ୍ଣନା

1.1 ପ୍ରୋଜେକ୍ଟ ପୃଷ୍ଠଭୂମି

ମେସର୍ସ ରୁଙ୍ଗଟା ମାଇନ୍ସ ଲିମିଟେଡ୍ ହେଉଛି ଏସ.ରା ରୁଙ୍ଗଟା ଗ୍ରୁପର ଏକ ପ୍ରମୁଖ କମ୍ପାନୀ। ଏହା ୧୯୬୨ ମସିହାରେ ଝାଡ଼ଖଣ୍ଡ ରାଜ୍ୟର ଚାଇବାସାରେ ମୁଖ୍ୟାଳୟ ସହିତ ଗଠିତ ହୋଇଥିଲା। ଭାରତର ବର୍ଦ୍ଧିତ ଇସ୍ପାତ ଶିଳ୍ପକୁ ସମର୍ଥନ କରିବା ସହିତ ବୈଦେଶିକ ମୁଦ୍ରା ରୋଜଗାର ବୃଦ୍ଧି କରିବା ଉଦ୍ଦେଶ୍ୟରେ ଏହି କମ୍ପାନୀ ପ୍ରତିଷ୍ଠିତ ହୋଇଥିଲା। ଏହି କମ୍ପାନୀ ଭାରତ ସରକାରଙ୍କ ବାଣିଜ୍ୟ ମନ୍ତ୍ରଣାଳୟ ସହିତ ଲୁହା ପଥର, ମାଙ୍ଗାନିଜ୍ ଖଣିଜ ଏବଂ ଅନ୍ୟାନ୍ୟ ଖଣିଜ ପଦାର୍ଥର ବର୍ଗ ରପ୍ତାନିକାରୀ ଭାବରେ ପଞ୍ଜିକୃତ। ମେସର୍ସ ରୁଙ୍ଗଟା ମାଇନ୍ସ ଲିମିଟେଡ୍ ଇସ୍ପାତ ଉତ୍ପାଦନ କରି ଆଗକୁ ସମନ୍ୱୟ କରିବାକୁ ନିଷ୍ପତ୍ତି ନେଇଛି। ଏହି ପରିପ୍ରେକ୍ଷୀରେ, କମ୍ପାନୀ ଓଡ଼ିଶା ସରକାରଙ୍କ ସହିତ ଏକ ଚୁକ୍ତିନାମା ସ୍ୱାକ୍ଷର କାର୍ଯ୍ୟକାରୀ କରିଛି। ମେସର୍ସ ରୁଙ୍ଗଟା ମାଇନ୍ସ ଲିମିଟେଡ୍ ମେରା ମୁଣ୍ଡୁଳି ଷ୍ଟେସନ ଏବଂ ନୟାଭାଗିରଥିପୁର ଷ୍ଟେସନ ମଧରେ ଡାଉନ ଲାଇନ ପାର୍ଶ୍ୱରେ ରେଳ ଟ୍ରାକ୍ ସଂଲଗ୍ନ ଇସ୍ପାତ ପ୍ଲାଣ୍ଟ ପାଇଁ ସ୍ଥାନ ଚିହ୍ନଟ କରିଛି। ଇସ୍ପାତ ପ୍ଲାଣ୍ଟର କ୍ଷମତା ପର୍ଯ୍ୟାୟ-୧ ରେ ୧.୪୫ ବର୍ଷରେ ମିଲିଅନ ଟନ ଏବଂ ପର୍ଯ୍ୟାୟ-୨ ପରେ୨.୮୫ ବର୍ଷରେ ମିଲିଅନ ଟନ। ପ୍ରାରମ୍ଭରେ,ପର୍ଯ୍ୟାୟ-୧ଟ୍ରାଫିକ୍ ପରିଚାଳନା ପାଇଁ ନୟାଭାଗୀରଥିପୁର ପଶ୍ଚିମବାଡ଼ ଷ୍ଟେସନରୁ ବେସରକାରୀ ରେଲୱେ ସାଇଡିଂ ପ୍ରତିଷ୍ଠା ପାଇଁ ବିସ୍ତୃତ ପ୍ରକଳ୍ପ ରିପୋର୍ଟ ମେସର୍ସ ଆରଭି ଆସୋସିଏଟ୍ସ ଦ୍ୱାରା ରେଲୱେକୁ ଦାଖଲ କରାଯାଇଥିଲା ଏବଂ ୦୧.୦୧.୨୦୨୧ରେ ପତ୍ରସଂଖ୍ୟା ସିଓଏମ /ପିଏଲଜି. /ବିବିଏସ/ରୁଙ୍ଗଟାମାଇନ୍ସ /ଏନବିଟି/୨୨୪/ ପିଟି-୧ତାରିଖ ୦୧.୦୧.୨୦୨୧ ମାଧ୍ୟମରେ ରେଳବାଇ ଦ୍ୱାରା ବିସ୍ତୃତ ପ୍ରକଳ୍ପ ରିପୋର୍ଟର ସର୍ତ୍ତମୂଳକ ଅନୁମୋଦନ ପ୍ରଦାନ କରାଯାଇଥିଲା। ପର୍ଯ୍ୟାୟ-୧ ବିସ୍ତୃତ ପ୍ରକଳ୍ପ ରିପୋର୍ଟରେ, ହିନ୍ଦୋଳ ରୋଡ୍-ମେରା ମୁଣ୍ଡୁଳି ରେଳ ଲାଇନର ଉଭୟ ପାର୍ଶ୍ୱରେ ସାଇଡିଂ ୟାର୍ଡ ନିର୍ମାଣ କରି ସାଇଡିଂକୁ ଦୁଇଟି ପର୍ଯ୍ୟାୟ ଯଥା, ପର୍ଯ୍ୟାୟ-୧ ସୋପାନ-୧ ଏବଂ ପର୍ଯ୍ୟାୟ-୧ ସୋପାନ-୨ ରେ କାର୍ଯ୍ୟକ୍ଷମ କରିବାକୁ ଯୋଜନା କରାଯାଇଥିଲା।

ପ୍ରୋଜେକ୍ଟ ଉଦ୍ଦେଶ୍ୟ

ଏହି ପ୍ରକଳ୍ପର ମୁଖ୍ୟ ଉଦ୍ଦେଶ୍ୟ ହେଉଛି ୟାର୍ଡ ଅଞ୍ଚଳରେ ବିସ୍ତାରିତ ଟ୍ରାଫିକ୍ ପରିଚାଳନା ପାଇଁ ରେଳ ଭିତ୍ତିଭୂମି ସୃଷ୍ଟି ପାଇଁ ରେଳ ନେଟୱାର୍କ, କାର୍ଯ୍ୟକ୍ଷମ ଯୋଜନା ଏବଂ କାର୍ଯ୍ୟ ପ୍ରଣାଳୀ, ସିଗନାଲିଂ ଏବଂ ଇଣ୍ଟରଲକିଂ ଯୋଜନା ଇତ୍ୟାଦିର ବିସ୍ତୃତ ଲେଆଉଟ୍ ଯୋଜନା ପ୍ରସ୍ତୁତ କରିବା ଏବଂ ୟାର୍ଡକୁ ଏବଂ ୟାର୍ଡରୁ ଟ୍ରାଫିକର ସୁଗମ ଏବଂ ଦକ୍ଷ ପ୍ରବାହ ସୁନିଶ୍ଚିତ କରିବା ପାଇଁ ବିଭିନ୍ନ ପଏଣ୍ଟ ମଧ୍ୟରେ ଉପଯୁକ୍ତ ରେଳ ସଂଯୋଗ ପରାମର୍ଶ ଦେବା।

ଜମି ଆବଶ୍ୟକତା ବିବରଣୀ

ପ୍ରସ୍ତାବିତ ପ୍ରକଳ୍ପରେ ସରକାରୀ ଜମି, ବେସରକାରୀ ଜମି, ଜଙ୍ଗଲ ଜମି ଇତ୍ୟାଦି ଦେଇ ଗତି କରେ। ରେଳ କରିଡର ବିକାଶ ପାଇଁ ଆବଶ୍ୟକୀୟ ଜମି ଅଧିଗ୍ରହଣ କରିବା ପାଇଁ ରୁଙ୍ଗଟା ମାଇନ୍ସ ଲିମିଟେଡ୍ ଦ୍ୱାରା ଆବଶ୍ୟକୀୟ ବ୍ୟବସ୍ଥା କରାଯିବ। ଡବଲ୍ ଲାଇନ ପାଇଁ ସମ୍ପୂର୍ଣ୍ଣ ଜମି ଅଧିଗ୍ରହଣ କରିବାକୁ ପ୍ରସ୍ତାବ ଦିଆଯାଇଛି। ଆବଶ୍ୟକୀୟ ଜମି ନିମ୍ନଲିଖିତ ଭାବରେ ଅଛି:

ଟେବୁଲ୍ ନମ୍ବର ୦୧: ଜମି ଆବଶ୍ୟକତା ବିବରଣୀ

କ୍ରମିକ ନ.	ପ୍ରକାରର ଜମି	କ୍ଷେତ୍ର (ଏକରରେ)
୧	ଘରୋଇ ଜମି	୧୦୩.୬୮୫
୨	ସରକାର ଜମି	୩୫.୯୧୩
୩	ଜଙ୍ଗଲ ଜମି	୧.୫୫୭
୪	ରେଳବାଇ ଜମି	୨୪.୬୫୪
	ମୋଟ	**୧୬୫.୮୦୯**

ଟିପ୍ପଣୀ: ରେଳବାଇ ଜମି ବ୍ୟତୀତ ଅନ୍ୟ ଜମି ଅଧିଗ୍ରହଣ ପ୍ରକ୍ରିୟା ଜାରି ରହିଛି ଏବଂ ଏହା ଓଡ଼ିଶା ସରକାରଙ୍କ ଶିଳ୍ପ ବିକାଶ ନିଗମ (IDCO) ମାଧ୍ୟମରେ ଅଧିଗ୍ରହଣ କରାଯାଉଛି।

ପ୍ଲାଣ୍ଟକୁ ବାହ୍ୟ ରେଳ ସଂଯୋଗୀକରଣ ପାଇଁ ଶିଳ୍ପ ପ୍ରତିଷ୍ଠା ପାଇଁ ପ୍ରାୟ ୯୬.୨୨୧୦ ଏକର ଘରୋଇ ଜମି ଅଧିଗ୍ରହଣ କରିବାକୁ ପଡିବ। ଢେଙ୍କାନାଳ ଜିଲ୍ଲାର ଓଡପଡା ଏବଂ ହିନ୍ଦୋଳ ବ୍ଲକର ୮ଟି ଗ୍ରାମରୁ ଏହି ଶିଳ୍ପ ପ୍ରତିଷ୍ଠା ପାଇଁ ଜମି ଅଧିଗ୍ରହଣ କରିବାକୁ ପ୍ରସ୍ତାବ ଦିଆଯାଇଛି ।

ଟେବୁଲ୍ ନମ୍ବର ୦୨–ପ୍ରଭାବିତ ଗ୍ରାମମାନଙ୍କର ଜମି ବିବରଣୀ

କ୍ରମିକ ନ.	ଗ୍ରାମମାନଙ୍କର ନାମ	ଅଧିଗ୍ରହଣ ହେବାକୁ ଥିବା ଜମି (ଏକରରେ)	ପ୍ରଭାବିତ ପ୍ଲଟଗୁଡ଼ିକର ସଂଖ୍ୟା
୧	ଝାଡବନ୍ଧ	୭.୭୬୦୦	୨୬
୨	ହଳଦିଆ ବାହାଲ	୪୧.୨୨୫୦	୨୨୩
୩	କାଲୁସାଉ କାଟେଣୀ	୩.୯୦୦୦	୪୫
୪	ମେରା ମୁଣ୍ଡୁଳି	୩.୪୫୬୦	୨୩
୫	ନୟାଭାଗିରଥିପୁର ପଶ୍ଚିମବାଡ଼	୧.୬୪୦୦	୧୦
୬	ନିମିଧା	୧୪.୬୪୦୦	୮୯
୭	ଶାଳପଡା	୨.୨୦୦୦	୩୩
୮	ଉପରପାଳ	୨୧.୪୦୦୦	୧୨୬
	ମୋଟ	୯୬.୨୨୧୦	୫୭୫

ଏହି ସାମାଜିକ ପ୍ରଭାବ ମୂଲ୍ୟାଙ୍କନ ରିପୋର୍ଟରେ ଢେଙ୍କାନାଳର ହିନ୍ଦୋଳ ଏବଂ ଓଡପଡା ତହସିଲ ଅନ୍ତର୍ଗତ ଝାଡବନ୍ଧ, ହଳଦିଆ ବାହାଲ, କାଲୁସାଉ କାଟେଣୀ, ମେରାମୁଣ୍ଡୁଳି, ନୟାଭାଗିରଥିପୁର ପଶ୍ଚିମବାଡ଼, ନିମିଧା, ଶାଳପଡା ଏବଂ ଉପରପାଳ ଗ୍ରାମରେ "ପ୍ଲାଣ୍ଟ ସହିତ ବାହ୍ୟ ରେଳ ସଂଯୋଗିକରଣ ପାଇଁ ଶିଳ୍ପ ପ୍ରତିଷ୍ଠା ପ୍ରକଳ୍ପ ପ୍ରଭାବିତ ପରିବାର ସହ ଜଡିତ ସାମାଜିକ ପ୍ରଭାବ ଆକଳନ ଉପସ୍ଥାପିତ ହୋଇଛି।

1.2 ଯୁକ୍ତିଯୁକ୍ତ ପାଇଁ ପ୍ରୋଜେକ୍ଟ ଏବଂ ସାର୍ବଜନିକ ଉଦ୍ଦେଶ୍ୟ

ରାଜ୍ୟ ସରକାରଙ୍କ ସମ୍ପୃକ୍ତ ପ୍ରତିନିଧିମାନଙ୍କ ସହିତ ପରାମର୍ଶ କରି, ପ୍ଲାଣ୍ଟ ସହିତ ବାହ୍ୟ ରେଳ ସଂଯୋଗ ସହିତ ଶିଳ୍ପ ପ୍ରତିଷ୍ଠା ପାଇଁ ସମ୍ଭାବ୍ୟ କ୍ଷେତ୍ରଗୁଡ଼ିକୁ ଚିହ୍ନଟ କରାଯାଇଛି। ଏହି ପ୍ରସ୍ତାବଗୁଡ଼ିକ ଜମି ଉପଲବ୍ଧତା, କଞ୍ଚାମାଲର ଉପଲବ୍ଧତା, ବନ୍ଦରଗୁଡ଼ିକର ନିକଟତା, ଏବଂ ଅନୁକୂଳ ସରକାରୀ ନୀତି ଭଳି ପ୍ରମୁଖ କାରଣଗୁଡ଼ିକ ଉପରେ ଆଧାରିତ। ଢେଙ୍କାନାଳ ପ୍ରକଳ୍ପର ଅଂଶ ଭାବରେ ବିକଶିତ ହେବାକୁ ଥିବା ଭିତ୍ତିଭୂମି ଲଜିଷ୍ଟିକ୍ସ ଦକ୍ଷତାକୁ ଉଲ୍ଲେଖନୀୟ ଭାବରେ ବୃଦ୍ଧି କରିବା ଏବଂ ସାମଗ୍ରିକ ଆଞ୍ଚଳିକ ବିକାଶକୁ ପ୍ରେରଣ କରିବା ପାଇଁ ପ୍ରସ୍ତୁତ। ଏହି ପ୍ରକଳ୍ପ ସହାୟକ ଏବଂ ଡାଉନଷ୍ଟ୍ରିମ୍ ଶିଳ୍ପ ଏବଂ ସେବାର ଅଭିବୃଦ୍ଧି ମାଧ୍ୟମରେ ଯଥେଷ୍ଟ ପ୍ରତ୍ୟକ୍ଷ ନିଯୁକ୍ତି ଏବଂ ପରୋକ୍ଷ ନିଯୁକ୍ତି ସୁଯୋଗ ସୃଷ୍ଟି କରିବ ବୋଲି ଆଶା କରାଯାଉଛି। ଏହି ରଣନୈତିକ ପଦକ୍ଷେପ ଢେଙ୍କାନାଳ ଏବଂ ବ୍ୟାପକ ଓଡ଼ିଶା ଅଞ୍ଚଳକୁ ଶିଳ୍ପ ଏବଂ ଭିତ୍ତିଭୂମି ଅଭିବୃଦ୍ଧିର ଏକ କେନ୍ଦ୍ର ଭାବରେ ମାନଚିତ୍ରରେ ସ୍ଥାନିତ କରିବ।

1.3 ପ୍ରଯୁଜ୍ୟ ଆଇନ ଏବଂ ନୀତିଗୁଡ଼ିକ

ଏହି ବିଭାଗରେ ଢେଙ୍କାନାଳ ଜିଲ୍ଲାର ହିନ୍ଦୋଳ ଏବଂ ଓଡାପଡା ତହସିଲ ଅନ୍ତର୍ଗତ ଝାଡାବନ୍ଧ, ହଳଦିଆ ବାହାଲ, କାଲୁସୌ କାଟେନି, ମେରା ମଣ୍ଡଳୀ, ନୟାଭାଗିରଥିପୁର, ନିମିଧା, ସାଲାପଡା ଏବଂ ଉପରପାଳରେ ପ୍ଲାଣ୍ଟକୁ ବାହ୍ୟ ରେଳ ସଂଯୋଗ ପାଇଁ ଶିଳ୍ପ ପ୍ରତିଷ୍ଠା ପାଇଁ ପ୍ରସ୍ତାବିତ ଅଧିଗ୍ରହଣ ପାଇଁ ପ୍ରଯୁଜ୍ୟ ବିଦ୍ୟମାନ ଆଇନ ଏବଂ ନିୟମାବଳୀର ରୂପରେଖା ଦିଆଯାଇଛି। ପ୍ରକଳ୍ପ କାର୍ଯ୍ୟକାରୀ କରିବା ପାଇଁ ଆଇନଗତ ଢାଞ୍ଚା ଏବଂ ପ୍ରକ୍ରିୟାଗତ ଆବଶ୍ୟକତାକୁ ବୁଝିବା ପାଇଁ ପ୍ରାସଙ୍ଗିକ ଆଇନ ଏବଂ ନୀତିର ଏକ ପୁଙ୍ଖାନୁପୁଙ୍ଖ ବିଶ୍ଳେଷଣ ଜରୁରୀ। ଏହା ସହିତ, ଏହି ବିଶ୍ଳେଷଣ ଯେକୌଣସି ସମ୍ଭାବ୍ୟ ଫାଙ୍କ କିମ୍ବା କ୍ଷେତ୍ରଗୁଡ଼ିକୁ ଚିହ୍ନଟ କରିବାରେ ସାହାଯ୍ୟ କରେ ଯେଉଁଠାରେ ଆହୁରି ଅନୁପାଳନ ଆବଶ୍ୟକ ହୋଇପାରେ। ପ୍ରକଳ୍ପ ସମସ୍ତ ଆଇନଗତ ଏବଂ ନୈତିକ ମାନଦଣ୍ଡ ପୂରଣ କରେ ତାହା ନିଶ୍ଚିତ କରିବା ପାଇଁ ଜମି ଅଧିଗ୍ରହଣ, ପୁନର୍ବାସ ଏବଂ ପୁନର୍ବାସ ସମ୍ବନ୍ଧୀୟ ପ୍ରଯୁଜ୍ୟ ଆଇନଗୁଡ଼ିକ ଗୁରୁତ୍ୱପୂର୍ଣ୍ଣ।

1.4 ପୁନର୍ବାସ ଏବଂ ପୁନର୍ବାସ ନୀତି- କ ଆଇନଗତ ଫ୍ରେମୱାର୍କ

ପ୍ରକଳ୍ପ ଦ୍ୱାରା ପ୍ରଭାବିତ ପରିବାରଗୁଡ଼ିକର ସାମାଜିକ-ଆର୍ଥିକ କଲ୍ୟାଣକୁ ସୁରକ୍ଷା ଏବଂ ବୃଦ୍ଧି କରିବା ପାଇଁ ଏହି ଆଇନଗତ ଢାଞ୍ଚା ଡିଜାଇନ୍ କରାଯାଇଛି। ପ୍ରଭାବିତ ସମ୍ପ୍ରଦାୟ ପାଇଁ ଆୟ, ସ୍ୱାସ୍ଥ୍ୟ, ଶିକ୍ଷା, ଜଳ, ପରିମଳ ଏବଂ ଜୀବିକା ସୁଯୋଗ ଭଳି କ୍ଷେତ୍ରରେ ସ୍ଥାୟୀ ଫଳାଫଳ ସୁନିଶ୍ଚିତ କରିବା ପାଇଁ ଏକ ପୁନଃବସତି ଏବଂ ପୁନର୍ବାସ ଯୋଜନାର ବିକାଶ ଏବଂ କାର୍ଯ୍ୟାନ୍ୱୟନ ପାଇଁ ବିଦ୍ୟମାନ ଆଇନ ଏବଂ ନୀତିଗୁଡ଼ିକ ଏକ ଭିତ୍ତିଜମି ସ୍ଥାପନ କରେ। ଏହି ଅଧ୍ୟାୟ ଜମି ଅଧିଗ୍ରହଣ, ପୁନଃବସତି ଏବଂ ପରିବେଶଗତ ବିଚାରକୁ କାର୍ଯ୍ୟକାରୀ କିମ୍ବା ନିୟନ୍ତ୍ରଣ କରିବା ପାଇଁ ଦାୟୀ ଅନୁଷ୍ଠାନଗୁଡ଼ିକ ସହିତ ପ୍ରାସଙ୍ଗିକ ଜାତୀୟ ଏବଂ ରାଜ୍ୟ ଆଇନ ଏବଂ ନୀତିଗୁଡ଼ିକ ଉପରେ ଧ୍ୟାନ ଦିଏ। ପ୍ରକଳ୍ପର ସଫଳ ଏବଂ ସମାନ କାର୍ଯ୍ୟାନ୍ୱୟନ ପାଇଁ ଏହି ଢାଞ୍ଚାଗୁଡ଼ିକ ଅତ୍ୟନ୍ତ ଗୁରୁତ୍ୱପୂର୍ଣ୍ଣ।

1.5 ଜମି ଅଧିଗ୍ରହଣରେ ଓଡ଼ିଶା ନ୍ୟାୟସଙ୍ଗତ କ୍ଷତିପୂରଣ ଏବଂ ସ୍ୱଚ୍ଛତା ଅଧିକାର,ପୁନଃବାସ ଏବଂ ପୁନର୍ବାସ ନିୟମାବଳୀ ୨୦୧୬

ଜମି ଅଧିଗ୍ରହଣ, ପୁନର୍ବାସ ଏବଂ ପୁନଃବସତିରେ ନ୍ୟାୟସଙ୍ଗତ କ୍ଷତିପୂରଣ ଏବଂ ସ୍ୱଚ୍ଛତା ଅଧିକାର ଆଇନ, ୨୦୧୩ (RFCTLARR) ହେଉଛି ଭାରତୀୟ ସଂସଦର ଏକ ଆଇନ ଯାହା ଜମି ଅଧିଗ୍ରହଣକୁ ନିୟନ୍ତ୍ରଣ କରେ ଏବଂ ଭାରତରେ ପ୍ରଭାବିତ ବ୍ୟକ୍ତିମାନଙ୍କୁ କ୍ଷତିପୂରଣ, ପୁନର୍ବାସ ଏବଂ ପୁନଃବସତି ପ୍ରଦାନ କରିବା ପାଇଁ ପ୍ରକ୍ରିୟା ଏବଂ ନିୟମ ନିର୍ଦ୍ଧାରଣ କରେ। ଏହି ଆଇନରେ ଯେଉଁମାନଙ୍କର ଜମି ଛଡ଼ାଇ ନିଆଯାଇଛି ସେମାନଙ୍କୁ ନ୍ୟାୟସଙ୍ଗତ କ୍ଷତିପୂରଣ ପ୍ରଦାନ କରିବାର ବ୍ୟବସ୍ଥା ଅଛି, ପ୍ଲାଣ୍ଟ କିମ୍ବା କୋଠା ସ୍ଥାପନ ପାଇଁ ଜମି ଅଧିଗ୍ରହଣ ପ୍ରକ୍ରିୟାରେ ସ୍ୱଚ୍ଛତା ଆଣେ, ଭିତ୍ତିଜମି ପ୍ରକଳ୍ପ ଏବଂ ପ୍ରଭାବିତ ବ୍ୟକ୍ତିଙ୍କ ପୁନର୍ବାସ ସୁନିଶ୍ଚିତ କରେ।

ଓଡ଼ିଶା ଜମି ଅଧିଗ୍ରହଣ, ପୁନର୍ବାସ ଏବଂ ପୁନର୍ବାସ ନିୟମ, ୨୦୧୬ ଓଡ଼ିଶା ଆଇନ, ୨୦୧୬ର ପ୍ରଭାବଶାଳୀ କାର୍ଯ୍ୟାନ୍ୱୟନ ପାଇଁ ଏକ ବିସ୍ତୃତ ଢାଞ୍ଚା ପ୍ରଦାନ କରେ। ଏହି ନିୟମଗୁଡ଼ିକ ଜମି, ଗଠନ, ଫସଲ ଏବଂ ଗଛ ପାଇଁ କ୍ଷତିପୂରଣ ସମେତ ଜମି ଅଧିଗ୍ରହଣ ପାଇଁ ନ୍ୟାୟସଙ୍ଗତ କ୍ଷତିପୂରଣ ସୁନିଶ୍ଚିତ କରେ। ସେମାନେ ପୁନର୍ବାସ ଏବଂ ପୁନର୍ବାସ ପଦକ୍ଷେପ ଉପରେ ଗୁରୁତ୍ୱ ଦିଅନ୍ତି, ଯାହା ସୁନିଶ୍ଚିତ କରେ ଯେ ବିସ୍ଥାପିତ ପରିବାରଗୁଡ଼ିକୁ ଜଳ, ପରିମଳ ଏବଂ ବିଦ୍ୟୁତ୍ ଭଳି ମୌଳିକ ସେବା ସହିତ ବିକଳ୍ପ ଜମି କିମ୍ବା ବାସସ୍ଥାନ ଯୋଗାଇ ଦିଆଯିବ। ଏକ ପ୍ରମୁଖ ଆବଶ୍ୟକତା ହେଉଛି ସାମାଜିକ ପ୍ରଭାବ ମୂଲ୍ୟାଙ୍କନ, ଯେଉଁଥିରେ ସ୍ଥାନୀୟ ସମ୍ପ୍ରଦାୟ, ବିଶେଷକରି ଦୁର୍ବଳ ଗୋଷ୍ଠୀ ଯେପରିକି ଅନୁସୂଚିତ ଜନଜାତି ଏବଂ ଅନୁସୂଚିତ ଜାତି ସହିତ ପରାମର୍ଶ ଅନ୍ତର୍ଭୁକ୍ତ। ନିୟମଗୁଡ଼ିକ ଏହି ଦୁର୍ବଳ ଗୋଷ୍ଠୀର ଅଧିକାରର ସୁରକ୍ଷାକୁ ମଧ୍ୟ ପ୍ରାଥମିକତା ଦିଏ, ଯେତେବେଳେ ବିସ୍ଥାପିତ ବ୍ୟକ୍ତିମାନେ ନିଯୁକ୍ତି ସୁଯୋଗ, ଦକ୍ଷତା ବିକାଶ ଏବଂ ଜୀବିକା ସହାୟତା ପାଆନ୍ତି ତାହା ନିଶ୍ଚିତ କରେ। ଏହା ବ୍ୟତୀତ, ନିୟମଗୁଡ଼ିକ ଜିଲ୍ଲା ଏବଂ ରାଜ୍ୟ ସ୍ତରରେ ପ୍ରକ୍ରିୟାର ତଦାରଖ ଏବଂ ତଦାରଖ ପାଇଁ ଏକ ସାଂସ୍ଥାଗତ ଢାଞ୍ଚା ସ୍ଥାପନ କରେ, ଯେକୌଣସି ଚିନ୍ତାର ସମାଧାନ ପାଇଁ ଏକ ଅଭିଯୋଗ ସମାଧାନ ବ୍ୟବସ୍ଥା ସହିତ। ଏହା ସହିତ, ବାର୍ଷିକୀ ଯୋଜନା ପାଇଁ ବ୍ୟବସ୍ଥା ପ୍ରଭାବିତ ବ୍ୟକ୍ତିଙ୍କ ପାଇଁ ଦୀର୍ଘକାଳୀନ ଆର୍ଥିକ ସୁରକ୍ଷା ସୁନିଶ୍ଚିତ କରେ, ଏବଂ ନୂତନ ଜୀବିକା ନିର୍ବାହ ପାଇଁ ସହାୟତା ମଧ୍ୟ ପ୍ରଦାନ କରେ। ସାମଗ୍ରିକ ଭାବରେ, ଓଡ଼ିଶା ନିୟମ, ୨୦୧୬ ପ୍ରଭାବିତ ବ୍ୟକ୍ତିଙ୍କ ସାମାଜିକ-ଆର୍ଥିକ କଲ୍ୟାଣକୁ ସୁରକ୍ଷା ଦେବା, ଜମି ଅଧିଗ୍ରହଣ, ପୁନଃବସତି ଏବଂ ପୁନର୍ବାସ ପ୍ରକ୍ରିୟାର ନିରପେକ୍ଷ, ସ୍ୱଚ୍ଛ ଏବଂ ଦକ୍ଷ କାର୍ଯ୍ୟାନ୍ୱୟନକୁ ସୁନିଶ୍ଚିତ କରିବା ଲକ୍ଷ୍ୟ ରଖିଛି।

ଓଡ଼ିଶା ଜମି ଅଧିଗ୍ରହଣ, ପୁନର୍ବାସ ଏବଂ ପୁନର୍ବାସରେ ନ୍ୟାଯ୍ୟ କ୍ଷତିପୂରଣ ଏବଂ ସ୍ୱଚ୍ଛତା ଅଧିକାର ଆଇନ ୨୦୧୩ (ନିୟମ-୨୦୧୬) ଅନୁଯାୟୀ, ଜମି ଅଧିଗ୍ରହଣ ପୂର୍ବରୁ ରାଜ୍ୟ ନୋଡାଲ ଏଜେନ୍ସି ଦ୍ୱାରା ମନୋନୀତ ଏକ ସଂସ୍ଥା ଦ୍ୱାରା ସାମାଜିକ ପ୍ରଭାବ ମୂଲ୍ୟାଙ୍କନ ଅଧ୍ୟୟନ କରାଯିବା ଆବଶ୍ୟକ। ଢେଙ୍କାନାଳର ହିନ୍ଦୋଳ ଏବଂ ଓଡପଡା ତହସିଲ ଅନ୍ତର୍ଗତ ଝାଡବନ୍ଧ, ହଳଦିଆ ବାହାଲ, କାଲୁସାଉ କାଟେଣୀ, ମେରାମୁଣ୍ଡଳି, ନୟାଭାଗିରଥିପୁର ପଶ୍ଚିମବାଡ଼, ନିମିଧା, ଶାଳପଡା ଏବଂ ଉପରପାଲ ଗ୍ରାମରେ "ପ୍ଲାଣ୍ଟ ସହିତ ବାହ୍ୟ ରେଳ ସଂଯୋଗିକରଣ ଶିଳ୍ପ ପ୍ରତିଷ୍ଠା ପାଇଁ ଜମି ଅଧିଗ୍ରହଣ ପାଇଁ ସାମାଜିକ ପ୍ରଭାବ ମୂଲ୍ୟାଙ୍କନ ଅଧ୍ୟୟନ କରିବା ପାଇଁ ସାମାଜିକ ଗ୍ରାମୀଣ ବିକାଶ ପାଇଁ ସାମାଜିକ କାର୍ଯ୍ୟକୁ ଚୟନ କରାଯାଇଛି।

ଅଧ୍ୟାୟ- ୨

ଅଧ୍ୟୟନ, ଉଦ୍ଦେଶ୍ୟ, ଦଳ ଗଠନ, ଆଭିମୁଖ୍ୟ, ପଦ୍ଧତି ଏବଂ ସାମାଜିକ ପ୍ରଭାବ ମୂଲ୍ୟାଙ୍କନର ସୂଚୀ

2.1 ଅଧ୍ୟୟନର ପରିସର

ଜମି ଅଧିଗ୍ରହଣ, ପୁନର୍ବାସ ଏବଂ ପୁନର୍ବାସରେ ନ୍ୟାଯ୍ୟ କ୍ଷତିପୂରଣ ଏବଂ ସ୍ୱଚ୍ଛତା ଅଧିକାର ଆଇନ, ୨୦୧୩ର ଧାରା ୪(୧) ର ବ୍ୟବସ୍ଥା ଅନୁଯାୟୀ, ରାଜ୍ୟ ସରକାରଙ୍କୁ ଏକ ସ୍ୱାଧୀନ ନିରପେକ୍ଷ ସଂସ୍ଥାକୁ ମନୋନୀତ କରାଯାଇଛି - ଯାହାକୁ ରାଜ୍ୟ ସାମାଜିକ ପ୍ରଭାବ ମୂଲ୍ୟାଙ୍କନ ୟୁନିଟ୍ କୁହାଯାଏ। ଏହି ସାମାଜିକ ପ୍ରଭାବ ମୂଲ୍ୟାଙ୍କନ ୟୁନିଟ୍ ପ୍ରକଳ୍ପ ପ୍ରସ୍ତାବକ କିମ୍ବା ଆବଶ୍ୟକ ସଂସ୍ଥାକୁ ବାଦ ଦେଇ ଯୋଗ୍ୟ ବ୍ୟକ୍ତି କିମ୍ବା ଅନୁଷ୍ଠାନ ମାଧ୍ୟମରେ ସାମାଜିକ ପ୍ରଭାବ ମୂଲ୍ୟାଙ୍କନ ପ୍ରକ୍ରିୟାର ତଦାରଖ ଏବଂ ସହଜୀକରଣ ପାଇଁ ଉତ୍ତରଦାୟୀ ଅଟେ ।

ସାମାଜିକ ପ୍ରଭାବ ମୂଲ୍ୟାଙ୍କନ ୟୁନିଟର ମୁଖ୍ୟ ଦାୟିତ୍ୱ ହେଉଛି ରାଜ୍ୟ ସାରା ପ୍ରମାଣିତ ସାମାଜିକ ପ୍ରଭାବ ମୂଲ୍ୟାଙ୍କନ ସମ୍ବଳ ଅଂଶୀଦାର ଏବଂ ଅଭ୍ୟାସକାରୀମାନଙ୍କର ଏକ ଦୃଢ଼ ଡାଟାବେସ୍ ବିକଶିତ କରିବା। ଏହି ଅଂଶୀଦାରମାନେ ବ୍ୟକ୍ତି ଏବଂ ଅନୁଷ୍ଠାନଗୁଡ଼ିକର ଏକ ନେଟୱାର୍କ ଗଠନ କରନ୍ତି ଯେଉଁମାନେ ଜମି ଅଧିଗ୍ରହଣ, ପୁନର୍ବାସ ଏବଂ ପୁନଃସ୍ଥାପନ ପ୍ରକ୍ରିୟା ପାଇଁ ବିଶ୍ୱସନୀୟ ଏବଂ ବସ୍ତୁନିଷ୍ଠ ସାମାଜିକ ପ୍ରଭାବ ମୂଲ୍ୟାଙ୍କନ ଅଧ୍ୟୟନ କରିପାରିବେ।

ଏହି ନିର୍ଦ୍ଦିଷ୍ଟ ଅଧ୍ୟୟନ ପାଇଁ, ପ୍ଲାଣ୍ଟ ସହିତ ବାହ୍ୟ ରେଳ ସଂଯୋଗୀକରଣ ସହିତ ଜଡିତ ପ୍ରସ୍ତାବିତ ପ୍ରକଳ୍ପ ପାଇଁ ସାମାଜିକ ପ୍ରଭାବ ମୂଲ୍ୟାଙ୍କନ କରିବା ପାଇଁ ସୋସିଆଲ ଆକ୍ସନ ଫର ରୁରାଲ ଡେଭଲପମେଣ୍ଟ (SARDA) କୁ ନିଯୁକ୍ତ କରାଯାଇଛି। ଏହି ଅଧ୍ୟୟନ ଓଡ଼ିଶା ସରକାରଙ୍କ ସାମାଜିକ ପ୍ରଭାବ ମୂଲ୍ୟାଙ୍କନ ୟୁନିଟ୍ ଦ୍ୱାରା ପ୍ରଦାନ କରାଯାଇଥିବା ସନ୍ଦର୍ଭର ସର୍ତ୍ତାବଳୀ ଅନୁଯାୟୀ ଏବଂ ଜମି ଅଧିଗ୍ରହଣ ଆଇନ, ୨୦୧୩ ସହିତ ସଂଯୁକ୍ତ କରାଯାଉଛି। ଏହି ମୂଲ୍ୟାଙ୍କନର ପରିସର ନିମ୍ନଲିଖିତ ମୁଖ୍ୟ ଉପାଦାନଗୁଡ଼ିକ ଅନ୍ତର୍ଭୁକ୍ତ କରେ:

- ପ୍ରକଳ୍ପ ସାରାଂଶ ଏବଂ ଅଧିକାର ଆକଳନ: ପ୍ରସ୍ତାବିତ ପ୍ରକଳ୍ପର ବିସ୍ତୃତ ବର୍ଣ୍ଣନା ଏବଂ ପ୍ରଭାବିତ ହେବାର ସମ୍ଭାବନା ଥିବା ପରିବାର ପାଇଁ ଅଧିକାରର ମୂଲ୍ୟାଙ୍କନ।
- ସାମାଜିକ-ଅର୍ଥନୈତିକ ଏବଂ ସାଂସ୍କୃତିକ ପ୍ରୋଫାଇଲିଂ: ପ୍ରଭାବିତ ସମ୍ପ୍ରଦାୟର ଜନସଂଖ୍ୟାଗତ, ସାମାଜିକ, ଅର୍ଥନୈତିକ ଏବଂ ସାଂସ୍କୃତିକ ପରିସ୍ଥିତିର ବ୍ୟାପକ ଅଧ୍ୟୟନ।
- ହିତାଧିକାରୀଙ୍କ ପରାମର୍ଶ: ଅନ୍ତର୍ଦୃଷ୍ଟି ଏବଂ ମତାମତ ସଂଗ୍ରହ କରିବା ପାଇଁ ସାଧାରଣ ସଭା, ସଂରଚିତ ସାକ୍ଷାତକାର ଏବଂ ସର୍ଭେ ପ୍ରଶ୍ନାବଳୀ ମାଧ୍ୟମରେ ସ୍ଥାନୀୟ ହିତାଧିକାରୀଙ୍କ ସହ ଜଡିତ।
- ପ୍ଲାଣ୍ଟ ସହିତ ବାହ୍ୟ ରେଳ ସଂଯୋଗିକରଣ ପାଇଁ ଶିଳ୍ପ ପ୍ରତିଷ୍ଠାରୁ ସୃଷ୍ଟି ହେଉଥିବା ଯେକୌଣସି ପ୍ରତିକୂଳ ସାମାଜିକ ପରିଣାମର ଚିହ୍ନଟ ଏବଂ ବିଶ୍ଳେଷଣ।
- ଏକ ସାମାଜିକ ପ୍ରଭାବ ପରିଚାଳନା ଯୋଜନା ପ୍ରସ୍ତୁତି: ସମ୍ଭାବ୍ୟ ବିପଦକୁ ମୁକାବିଲା କରିବା ଏବଂ ପ୍ରଭାବିତ ସମ୍ପ୍ରଦାୟ ପାଇଁ ସମାନ ଏବଂ ଅନ୍ତର୍ଭୁକ୍ତ ଫଳାଫଳ ସୁନିଶ୍ଚିତ କରିବା ପାଇଁ ଏକ ବିସ୍ତୃତ ପ୍ରଶମନ ଏବଂ ପରିଚାଳନା ଯୋଜନାର ବିକାଶ।

2.2 ଉଦ୍ଦେଶ୍ୟ

ସାମାଜିକ ପ୍ରଭାବ ମୂଲ୍ୟାଙ୍କନର ଲକ୍ଷ୍ୟ ହେଉଛି ଏକ ପ୍ରସ୍ତାବିତ ପ୍ରକଳ୍ପ ପାଇଁ ଜମି ଅଧିଗ୍ରହଣର ସମ୍ଭାବ୍ୟ ପରିଣାମ ମୂଲ୍ୟାଙ୍କନ କରିବା, ଯାହା ପ୍ରଭାବିତ ହୋଇପାରେ ଏପରି ସମ୍ପ୍ରଦାୟ ଏବଂ ସମ୍ବଳ ଉପରେ ଏକ ନିର୍ଦ୍ଦିଷ୍ଟ ଧ୍ୟାନ ଦେଇଥାଏ। ମୁଖ୍ୟ ଉଦ୍ଦେଶ୍ୟଗୁଡ଼ିକ ମଧ୍ୟରେ ଅନ୍ତର୍ଭୁକ୍ତ:

- ପ୍ରଭାବିତ ହେବାର ସମ୍ଭାବନା ଥିବା ପରିବାରର ସଂଖ୍ୟା, ବର୍ତ୍ତମାନର ଜମି ଏବଂ ସମ୍ପତ୍ତି କ୍ଷତିର ପରିମାଣ ଆକଳନ କରିବା ଏବଂ ଯେଉଁମାନେ ଭୌତିକ ବିସ୍ଥାପନ କିମ୍ବା ଜୀବିକା ନିର୍ବାହରେ ବାଧାପ୍ରାପ୍ତ ହେବାର ସମ୍ମୁଖୀନ ହୋଇପାରନ୍ତି ସେମାନଙ୍କୁ ଚିହ୍ନଟ କରିବା।

- ଘର, ସମ୍ପ୍ରଦାୟ ଭିତ୍ତିଭୂମି ଏବଂ ଅନ୍ୟାନ୍ୟ ସହଭାଗୀ ସମ୍ପତ୍ତି ସମେତ ପ୍ରଭାବିତ ହୋଇପାରୁଥିବା ସରକାରୀ ଏବଂ ବେସରକାରୀ ଜମିର ପରିସର ମୂଲ୍ୟାଙ୍କନ।
- ଅଧିଗ୍ରହଣ ପାଇଁ ଚିହ୍ନଟ ହୋଇଥିବା ଜମି ପ୍ରକଳ୍ପ ପାଇଁ ଆବଶ୍ୟକ ସର୍ବନିମ୍ନ କି ନାହିଁ ତାହା ମୂଲ୍ୟାଙ୍କନ କରିବା, ଏବଂ ବିସ୍ଥାପନ ଏବଂ ବାଧା ହ୍ରାସ କରିପାରୁଥିବା ବିକଳ୍ପ ସ୍ଥାନର ସମ୍ଭାବ୍ୟତା ଅନୁସନ୍ଧାନ କରିବା।
- ପ୍ରସ୍ତାବିତ ଜମି ଏକ ଅନୁସୂଚିତ ଅଞ୍ଚଳ ମଧ୍ୟରେ ଅଛି କି ନାହିଁ ତାହା ନିର୍ଣ୍ଣୟ କରିବା, ଯାହା ଦ୍ୱାରା ଆବଶ୍ୟକ ହୁଏ ନିର୍ଦ୍ଦିଷ୍ଟ ଆଇନଗତ ଏବଂ ପ୍ରକ୍ରିୟାଗତ ସୁରକ୍ଷା ବ୍ୟବସ୍ଥାର ପାଳନ।
- କୌଣସି ଜମି ପୂର୍ବରୁ କିଣାଯାଇଛି, ଲିଜ୍ ଦିଆଯାଇଛି, ଅଲଗା କରାଯାଇଛି କିମ୍ବା ଅଧିଗ୍ରହଣ କରାଯାଇଛି କି ନାହିଁ, ଏବଂ ପ୍ରତ୍ୟେକଟିର ଉଦ୍ଦେଶ୍ୟମୂଳକ ବ୍ୟବହାର ସହିତ ସମୀକ୍ଷା କରିବା।
- ଅବ୍ୟବହୃତ ସରକାରୀ ଜମିର ଉପଲବ୍ଧତା ଅନୁସନ୍ଧାନ କରିବା ଏବଂ ଏପରି କୌଣସି ଜମି ବର୍ତ୍ତମାନ ଦଖଲ କିମ୍ବା ଅନୌପଚାରିକ ବ୍ୟବହାରରେ ଅଛି କି ନାହିଁ ତାହା ଯାଞ୍ଚ କରିବା।
- ଜମିଧାରଣ ପଦ୍ଧତି, ମାଲିକାନା ଗଠନ, ଜମି ବଣ୍ଟନ, ଆବାସିକ ବସତି, ଏବଂ ସରକାରୀ ଏବଂ ଘରୋଇ ଭିତ୍ତିଭୂମିର ଉପସ୍ଥିତି ବିଶ୍ଳେଷଣ କରିବା।
- ବଜାର ଗତିଶୀଳତା ଏବଂ ସମ୍ପ୍ରଦାୟ ସ୍ତରୀୟ ବିକାଶକୁ ବୁଝିବା ପାଇଁ ଗତ ତିନି ବର୍ଷ ମଧ୍ୟରେ ସାମ୍ପ୍ରତିକ ଜମି ମୂଲ୍ୟ ଧାରା, ମାଲିକାନା ହସ୍ତାନ୍ତର ଏବଂ ଜମି ବ୍ୟବହାରରେ ପରିବର୍ତ୍ତନଗୁଡ଼ିକୁ ପରୀକ୍ଷା କରିବା।
- ସମ୍ବଳ ଉପଲବ୍ଧତା ଭଳି ପ୍ରସଙ୍ଗ ଉପରେ ବିଶେଷ ଧ୍ୟାନ ଦେଇ, ପ୍ରଭାବିତ ଗ୍ରାମଗୁଡ଼ିକ ଉପରେ ସାମାଜିକ, ଆର୍ଥିକ, ସାଂସ୍କୃତିକ ଏବଂ ପରିବେଶଗତ ଦିଗ ସମେତ ସାମଗ୍ରିକ ପ୍ରଭାବର ମୂଲ୍ୟାଙ୍କନ।
- ପ୍ରତ୍ୟକ୍ଷ ଭାବରେ ପ୍ରଭାବିତ ପରିବାର (ଯେପରିକି ଜମି ମାଲିକ) ଏବଂ ପରୋକ୍ଷ ଭାବରେ ପ୍ରଭାବିତ ଗୋଷ୍ଠୀ ଯେଉଁମାନେ ସାଧାରଣ ସମ୍ପତ୍ତି ସମ୍ପଦ କିମ୍ବା ସାମାଜିକ-ଆର୍ଥିକ ସେବାର ପ୍ରବେଶ ହରାଇପାରନ୍ତି ସେମାନଙ୍କ ପାଇଁ ପ୍ରଭାବ ଚିହ୍ନଟ କରିବା।
- ପ୍ରକଳ୍ପର ଆକଳନ କରାଯାଇଥିବା ଲାଭ ସହିତ ବିସ୍ଥାପନ ଏବଂ ବାଧାଜନିତ ସାମାଜିକ ଏବଂ ଆର୍ଥିକ ମୂଲ୍ୟକୁ ତୁଳନା କରିବା।
- ପ୍ରତିକୂଳ ପ୍ରଭାବକୁ ହ୍ରାସ କରିବା ଏବଂ ସ୍ଥାୟୀ ପୁନର୍ବାସ ଏବଂ ପୁନଃବସତିକୁ ପ୍ରୋତ୍ସାହିତ କରିବା ପାଇଁ ଏକ ବ୍ୟାପକ ସାମାଜିକ ପ୍ରଭାବ ପରିଚାଳନା ଯୋଜନା ପ୍ରସ୍ତୁତ କରି ପ୍ରଶମନ ରଣନୀତି ଏବଂ ନୀତିଗତ ହସ୍ତକ୍ଷେପ ସୁପାରିଶ କରିବା।

2.3 ଗବେଷଣା ପଦ୍ଧତି ଏବଂ ଉପକରଣଗୁଡ଼ିକ

ଏହି ଅଧ୍ୟୟନରେ ବ୍ୟାପକ ତଥ୍ୟ ସଂଗ୍ରହ ପାଇଁ ପରିମାଣାତ୍ମକ ଏବଂ ଗୁଣାତ୍ମକ ଗବେଷଣା ପଦ୍ଧତି ଉଭୟକୁ ଏକୀକୃତ କରାଯାଇଥିଲା। ଏଥିରେ ପରିବାର ସର୍ଭେ କରିବା, ବିସ୍ତୃତ କ୍ଷେତ୍ର ପରିଦର୍ଶନ କରିବା ଏବଂ ଫୋକସ୍ ଆୟୋଜନ କରିବା ଅନ୍ତର୍ଭୁକ୍ତ ଥିଲା। ଗଭୀର ଅନ୍ତର୍ଦୃଷ୍ଟି ହାସଲ କରିବା ପାଇଁ ଗୋଷ୍ଠୀ ଆଲୋଚନା। ସମ୍ପ୍ରଦାୟର ସକ୍ରିୟ ଅଂଶଗ୍ରହଣ ସୁନିଶ୍ଚିତ କରିବା ପାଇଁ ସାମାଜିକ ମାନଚିତ୍ର ଏବଂ ଅଂଶଗ୍ରହଣକାରୀ ଗ୍ରାମୀଣ ମୂଲ୍ୟାଙ୍କନ କୌଶଳ ସମେତ ଅଂଶଗ୍ରହଣକାରୀ ପଦ୍ଧତି ବ୍ୟବହାର କରାଯାଇଥିଲା। ତଥ୍ୟ ସଂଗ୍ରହ ପ୍ରକ୍ରିୟାରେ ସଦସ୍ୟ। ବିଶେଷଜ୍ଞ ଜ୍ଞାନ ଏବଂ ପ୍ରାସଙ୍ଗିକ ସୂଚନା ସଂଗ୍ରହ କରିବା ପାଇଁ ମନୋନୀତ ବ୍ୟକ୍ତିବିଶେଷଙ୍କ ସହିତ ପ୍ରମୁଖ ସୂଚନାଦାତା ସାକ୍ଷାତକାର ମଧ୍ୟ କରାଯାଇଥିଲା। ଏକ ସଂରଚିତ ସାକ୍ଷାତକାର ସୂଚୀ ପ୍ରାସଙ୍ଗିକ ଅଂଶୀଦାରମାନଙ୍କୁ ବଣ୍ଟନ କରାଯାଇଥିଲା, ଏବଂ ପରିବାର ସ୍ତରରେ ଘରକୁ ଘର ସାକ୍ଷାତକାର ମାଧ୍ୟମରେ ସର୍ଭେକୁ ଆହୁରି ବିସ୍ତାର କରାଯାଇଥିଲା। ଏହି ପଦ୍ଧତିଗୁଡ଼ିକ ସାମୂହିକ ଭାବରେ ବିଭିନ୍ନ ଦୃଷ୍ଟିକୋଣରୁ ଗବେଷଣା ବିଷୟର ଏକ ସାମଗ୍ରିକ ବୁଝାମଣା ସୁନିଶ୍ଚିତ କରିବାରେ ସାହାଯ୍ୟ କରିଥିଲା।

2.3.1ଡେସ୍କ ସମୀକ୍ଷା

ଅଧ୍ୟୟନ ପ୍ରକ୍ରିୟାର ଏକ ଅଂଶ ଭାବରେ, ପ୍ରକାଶିତ ଏବଂ ଅପ୍ରକାଶିତ ରିପୋର୍ଟ, ବିକାଶ ଯୋଜନା ଏବଂ ମାନଚିତ୍ରର ଏକ ବ୍ୟାପକ ସମୀକ୍ଷା କରାଯାଇଥିଲା। ଏଥିରେ କେନ୍ଦ୍ର ଏବଂ ରାଜ୍ୟ ଆଇନ ଅନୁଯାୟୀ ପୁନର୍ବାସ ଏବଂ ପୁନର୍ବାସ ନୀତିଗୁଡ଼ିକର ପରୀକ୍ଷା ମଧ୍ୟ ଅନ୍ତର୍ଭୁକ୍ତ, ଯେଉଁଥିରେ ଜମି ଅଧିଗ୍ରହଣ, ପୁନର୍ବାସ ଏବଂ ପୁନର୍ବାସରେ ନ୍ୟାୟପୂର୍ଣ୍ଣ କ୍ଷତିପୂରଣ ଏବଂ ସ୍ୱଚ୍ଛତା ଅଧିକାର ଆଇନ, ୨୦୧୩ ଏବଂ ଜମି ଅଧିଗ୍ରହଣ, ପୁନର୍ବାସ ଏବଂ ପୁନର୍ବାସ ନିୟମ, ୨୦୧୬ ଅନ୍ତର୍ଭୁକ୍ତ। ଏହା ସହିତ, ଜମି ଅଧିଗ୍ରହଣ ଏବଂ ପୁନର୍ବାସରେ ପ୍ରଯୁଜ୍ୟ ଆଇନଗତ ଢାଞ୍ଚା ଏବଂ ସର୍ବୋତ୍ତମ ଅଭ୍ୟାସ ବିଷୟରେ ଗଭୀର ବୁଝାମଣା ହାସଲ କରିବା ପାଇଁ ସମ୍ବନ୍ଧିତ ଗବେଷଣା ପ୍ରକାଶନଗୁଡ଼ିକର ମଧ୍ୟ ବିଶ୍ଳେଷଣ କରାଯାଇଥିଲା।

2.3.2 ପ୍ରଭାବିତ ଏବଂ ଅଣ-ପ୍ରଭାବିତ ପରିବାର ସହିତ ବ୍ୟକ୍ତିଗତ ସାକ୍ଷାତକାର

ପରିବାର ସର୍ଭେ କରିବା ପାଇଁ ପୂର୍ବ-ପରୀକ୍ଷିତ ସମୟସୂଚୀ ଏବଂ ପ୍ରଶ୍ନପତ୍ର ବିକଶିତ କରାଯାଇଥିଲା, ଯେଉଁଥିରେ ସମସ୍ତ ପ୍ରଭାବିତ ପରିବାର ଏବଂ ପ୍ରଭାବିତ ନ ହୋଇଥିବା ପରିବାରର ଏକ ନମୁନା ଅନ୍ତର୍ଭୁକ୍ତ ଥିଲା। ଉଦ୍ଦେଶ୍ୟ ଥିଲା ପରିବାରଗୁଡ଼ିକର ସାମାଜିକ-ଆର୍ଥିକ ଅବସ୍ଥା ବିଷୟରେ ସୂଚନା ସଂଗ୍ରହ କରିବା, ଯେଉଁଥିରେ ଆୟ ଏବଂ ଖର୍ଚ୍ଚ, ଜମି ଧାରଣ ପଦ୍ଧତି, ଅଧିଗ୍ରହଣ ହେବାକୁ ଥିବା ଜମି ବିଷୟରେ ବିବରଣୀ, ସମ୍ପତ୍ତି ମାଲିକାନା ଏବଂ ମୌଳିକ ଭିତ୍ତିଭୂମି ଏବଂ ପ୍ରତିଷ୍ଠାନ ସୁବିଧା ଉପଲବ୍ଧତା ଅନ୍ତର୍ଭୁକ୍ତ। ଏହା ସହିତ, ସର୍ଭେ ସେମାନଙ୍କର ଆଶା (ଜମି କିମ୍ବା ନଗଦ କ୍ଷତିପୂରଣ) ଏବଂ ପ୍ରକଳ୍ପର ପ୍ରତ୍ୟାଶିତ ସାମାଜିକ ଏବଂ ଆର୍ଥିକ ଲାଭ କିମ୍ବା ପରିଣାମ ଅନୁସନ୍ଧାନ କରିଥିଲା। ପ୍ରଶ୍ନପତ୍ରଗୁଡ଼ିକୁ ଚୂଡ଼ାନ୍ତ କରିବା ପୂର୍ବରୁ କ୍ଷେତ୍ର ପରୀକ୍ଷା କରାଯାଇଥିଲା। ଅଧିକାଂଶ ପ୍ରଶ୍ନ ପୂର୍ବରୁ କୋଡ୍ କରାଯାଇଥିଲା,ଯେଉଁଗୁଡ଼ିକ ପ୍ରଭାବିତ ବ୍ୟକ୍ତିମାନଙ୍କର ମତାମତ ଏବଂ ମତାମତ ଖୋଜୁଥିଲେ, ଯାହାକୁ ଖୋଲା ଛାଡ଼ି ଦିଆଯାଇଥିଲା। ପ୍ରଶ୍ନପତ୍ର ପରିଚାଳନା କରିବା ପୂର୍ବରୁ, ପ୍ରଭାବିତ ପରିବାରଗୁଡ଼ିକୁ ପ୍ରଭାବିତ ସମ୍ପତ୍ତିର ବାସସ୍ଥାନ ଏବଂ ମାଲିକାନା ଯାଞ୍ଚ କରିବା ପାଇଁ ରାସନ କାର୍ଡ, ଜମି ରେକର୍ଡ ଏବଂ ଭୋଟର କାର୍ଡ ଭଳି ଆବଶ୍ୟକୀୟ କାଗଜପତ୍ର ପ୍ରଦାନ କରିବାକୁ କୁହାଯାଉଥିଲା।

2.4 ଦଳ ଗଠନ

ସାମାଜିକ ପ୍ରଭାବ ମୂଲ୍ୟାଙ୍କନ ଦଳର ଗଠନ ସାରଣୀରେ ବର୍ଣ୍ଣନା କରାଯାଇଛି, ପ୍ରତ୍ୟେକ ସଦସ୍ୟଙ୍କୁ ମୂଲ୍ୟାଙ୍କନ ପରିଚାଳନା ପାଇଁ ନିର୍ଦ୍ଦିଷ୍ଟ ଦାୟିତ୍ୱ ଦିଆଯାଇଛି। ଏହି ଦଳରେ ସେମାନଙ୍କ କ୍ଷେତ୍ରରେ ବ୍ୟାପକ ଅଭିଜ୍ଞତା ଥିବା ବୃତ୍ତିଗତମାନେ ସାମିଲ ଅଛନ୍ତି, ପ୍ରତ୍ୟେକେ ଅତୀତରେ ଅନେକ ସମାନ ଅଧ୍ୟୟନ ସଫଳତାର ସହ କରିଛନ୍ତି। ସେମାନଙ୍କର ସାମୂହିକ ବିଶେଷଜ୍ଞତା ସାମାଜିକ ପ୍ରଭାବ ମୂଲ୍ୟାଙ୍କନ ପ୍ରକ୍ରିୟା ପାଇଁ ଏକ ସମ୍ପୂର୍ଣ୍ଣ ଏବଂ ସୁଚିନ୍ତିତ ଆଭିମୁଖ୍ୟ ସୁନିଶ୍ଚିତ କରେ।

ଟେବୁଲ୍ ନମ୍ବର: ୦୩ ବିଶେଷଜ୍ଞ ଦଳ ସଦସ୍ୟଗଣ

କ୍ରମିକ ନଂ.	ବୃତ୍ତିଗତ	କର୍ମଚାରୀ ନାମ	ଯୋଗ୍ୟତା
୧	ଦଳ ନେତା	ଶ୍ରୀଯୁକ୍ତ ଶିଶିର କୁମାର	ପିଜିଡିଆରଡି
୨	କ୍ଷେତ୍ର ତଦନ୍ତକାରୀ	ଶ୍ରୀଯୁକ୍ତ ଜୟଦେବ ଦଳାଇ	ଏମଏସଡବ୍ଲୁ
୩	କ୍ଷେତ୍ର ତଦନ୍ତକାରୀ	ଶ୍ରୀଯୁକ୍ତ ବିଜୟ କୁମାର ପରିଡା	ବିଏ
୪	ତଥ୍ୟ ବ୍ୟାଖ୍ୟା ଏବଂ ବିଶ୍ଳେଷକ	ମିସ୍ ମନ୍ଦିରା ସିଂହ ରୟ	ଏମଏସଡବ୍ଲୁ
୫	କମ୍ପ୍ୟୁଟର ଅପରେଟର୍	ଶୁଭଶ୍ରୀ ବେହେରା	ବି.ଏସ୍.ସି.

2.5 ବର୍ଣ୍ଣନା ଏବଂ ଯୁକ୍ତିଯୁକ୍ତ ପାଇଁ ପଦ୍ଧତି

ସାମାଜିକ ପ୍ରଭାବ ମୂଲ୍ୟାଙ୍କନ ହେଉଛି ଭିତ୍ତିଭୂମି ପ୍ରକଳ୍ପ ଏବଂ ଅନ୍ୟାନ୍ୟ ବିକାଶ କାର୍ଯ୍ୟକଳାପର ସାମାଜିକ ପରିଣାମ ମୂଲ୍ୟାଙ୍କନ ପାଇଁ ବ୍ୟବହୃତ ଏକ ପଦ୍ଧତିଗତ ପ୍ରକ୍ରିୟା। ଏହି ପ୍ରକଳ୍ପ ପାଇଁ ସାମାଜିକ ପ୍ରଭାବ ମୂଲ୍ୟାଙ୍କନରେ ସାମାଜିକ-ଆର୍ଥିକ ସର୍ଭେ, ଅଂଶଗ୍ରହଣକାରୀ ଗ୍ରାମୀଣ ମୂଲ୍ୟାଙ୍କନ, ଏବଂ ପ୍ରକଳ୍ପ ପ୍ରଭାବିତ ପରିବାର ସହିତ ଫୋକସ୍ ଗ୍ରୁପ୍-ଆଲୋଚନା ସମେତ ଅନେକ ପଦ୍ଧତି ସାମିଲ ଥିଲା। ଏହି ପଦ୍ଧତି ପ୍ରକଳ୍ପ ଯୋଗୁଁ ବିସ୍ଥାପନ କିମ୍ବା ଅନ୍ୟାନ୍ୟ ବାଧାପ୍ରାପ୍ତ ହେଉଥିବା ସମ୍ପ୍ରଦାୟ ଉପରେ ସାମାଜିକ ଏବଂ ଅର୍ଥନୈତିକ ପ୍ରଭାବ ଚିହ୍ନଟ ଏବଂ ମୂଲ୍ୟାଙ୍କନ କରିବାରେ ସାହାଯ୍ୟ କରେ। ସାମାଜିକ ପ୍ରଭାବ ମୂଲ୍ୟାଙ୍କନ କେବଳ ଯୋଜନାବଦ୍ଧ ହସ୍ତକ୍ଷେପର ଉଦ୍ଦେଶ୍ୟମୂଳକ ଏବଂ ଅନିଚ୍ଛାକୃତ ସାମାଜିକ ପ୍ରଭାବ - ଉଭୟ ସକାରାତ୍ମକ ଏବଂ ନକାରାତ୍ମକ - ବିଶ୍ଳେଷଣ ଏବଂ ନିରୀକ୍ଷଣ କରେ ନାହିଁ ବରଂ ଏହି ପ୍ରକଳ୍ପଗୁଡ଼ିକ ଦ୍ୱାରା ସୃଷ୍ଟି ହୋଇଥିବା ସାମାଜିକ ପରିବର୍ତ୍ତନଗୁଡ଼ିକୁ ମଧ୍ୟ ଟ୍ରାକ୍ କରେ। ଏହି ପ୍ରକ୍ରିୟାଗୁଡ଼ିକ ମାଧ୍ୟମରେ ସଂଗୃହିତ ତଥ୍ୟ ପ୍ରଶମନ ରଣନୀତିର ଡିଜାଇନ୍ ସୂଚିତ କରେ ଏବଂ ସମୟ ସହିତ ଏହି ପଦକ୍ଷେପଗୁଡ଼ିକର ପ୍ରଭାବଶାଳୀତା ନିରୀକ୍ଷଣ ପାଇଁ ଏକ ଆଧାର ପ୍ରଦାନ କରେ। ବ୍ୟାପକ ଏବଂ ସଠିକ୍ ତଥ୍ୟ ସୁନିଶ୍ଚିତ କରିବା ପାଇଁ, ବିଭିନ୍ନ ପ୍ରାଥମିକ ଏବଂ ଦ୍ୱିତୀୟ ତଥ୍ୟ ଉତ୍ସ ସହିତ ପରାମର୍ଶ କରାଯାଇଥିଲା, ଯାହା ପ୍ରସ୍ତାବିତ ପ୍ରକଳ୍ପର ସମ୍ଭାବ୍ୟ ସାମାଜିକ ପ୍ରଭାବର ଏକ ସୁପରିଚିତ ବୁଝାମଣା ପ୍ରଦାନ କରିଥିଲା।

2.6 ସାମାଜିକ ପ୍ରଭାବ ମୂଲ୍ୟାଙ୍କନ ଏବଂ ସାମାଜିକ ପ୍ରଭାବ ପରିଚାଳନା ଯୋଜନା ପ୍ରସ୍ତୁତି ପ୍ରକ୍ରିୟା

ଯେତେବେଳେ ଏକ ପ୍ରକଳ୍ପ ସମ୍ପ୍ରଦାୟର ଭୌତିକ କିମ୍ବା ଆର୍ଥିକ ବିସ୍ଥାପନକୁ ନେଇଯାଏ, ସେତେବେଳେ ଏକ ସାମାଜିକ ପ୍ରଭାବ ମୂଲ୍ୟାଙ୍କନ ଏବଂ ଏକ ଅନୁରୂପ ସାମାଜିକ ପ୍ରଭାବ ପରିଚାଳନା ଯୋଜନା ଅତ୍ୟନ୍ତ ଜରୁରୀ। ଏହି ଉପକରଣଗୁଡ଼ିକ ନିଶ୍ଚିତ କରିବାରେ ଗୁରୁତ୍ୱପୂର୍ଣ୍ଣ ଯେ ପ୍ରଭାବିତ ବ୍ୟକ୍ତି ଏବଂ ପରିବାରଗୁଡ଼ିକର ଜୀବିକା ପ୍ରକଳ୍ପ ଆରମ୍ଭ ହେବା ପୂର୍ବରୁ ଅତି କମରେ ସମାନ ସ୍ତରରେ ପୁନଃସ୍ଥାପିତ ହୋଇଛି। ପ୍ରକଳ୍ପର ସାମାଜିକ-ଆର୍ଥିକ ପ୍ରଭାବର ସମ୍ପୂର୍ଣ୍ଣ ବୁଝାମଣା ଉପରେ ଏକ ପ୍ରଭାବଶାଳୀ ସାମାଜିକ ପ୍ରଭାବ ମୂଲ୍ୟାଙ୍କନ ଏବଂ ସାମାଜିକ ପ୍ରଭାବ ପରିଚାଳନା ଯୋଜନା ପ୍ରସ୍ତୁତି କରାଯିବା ଉଚିତ। ପ୍ରମୁଖ ପଦକ୍ଷେପଗୁଡ଼ିକ ମଧ୍ୟରେ ସମ୍ଭାବନା ଚିହ୍ନଟ କରିବା ଅନ୍ତର୍ଭୁକ୍ତ। ସାମାଜିକ ଏବଂ ଅର୍ଥନୈତିକ ପ୍ରଭାବ, ଆକର୍ଷଣୀୟ ସହିତ ସ୍ଥାନୀୟ ସମ୍ପ୍ରଦାୟଗୁଡିକ ମାଧ୍ୟମରେ ପରାମର୍ଶ, ସମ୍ପର୍କିତ ଆଇନଗତ ବ୍ୟବସ୍ଥା ସମୀକ୍ଷା କରିବା ଜମି ଅଧିଗ୍ରହଣ ଏବଂ କ୍ଷତିପୂରଣ, ଏକ ଅଧିକାର ଢାଞ୍ଚା ପରିଭାଷିତ କରିବା, ଏବଂ ସ୍ଥାନାନ୍ତର, ପୁନର୍ବାସ ଏବଂ ଜୀବିକା ପୁନରୁଦ୍ଧାର ପାଇଁ ରଣନୀତି ରୂପରେଖା ପ୍ରସ୍ତୁତ କରିବା। ଯୋଜନାରେ ପୁନଃସ୍ଥାପନ ଏବଂ ପୁନର୍ବାସ ପଦକ୍ଷେପ କାର୍ଯ୍ୟକାରୀ କରିବା ପାଇଁ ଏକ ବିସ୍ତୃତ ବଜେଟ୍ ମଧ୍ୟ ଅନ୍ତର୍ଭୁକ୍ତ ହେବା ଉଚିତ, ଯାହା ପ୍ରଭାବିତ ଜନସଂଖ୍ୟା ପାଇଁ ଏକ ସ୍ୱଚ୍ଛ ଏବଂ ସମାନ ପରିବର୍ତ୍ତନ ସୁନିଶ୍ଚିତ କରିବ।

2.7 ଏହି ଅଧ୍ୟୟନର ଲକ୍ଷ୍ୟ

ଏହି ଅଧ୍ୟୟନର ଲକ୍ଷ୍ୟ ହେଉଛି ଜମି ଅଧିଗ୍ରହଣ, ପୁନର୍ବାସ ଏବଂ ପୁନଃବସତି ନିୟମ, ୨୦୧୩ରେ ନ୍ୟାୟସଙ୍ଗତ କ୍ଷତିପୂରଣ ଏବଂ ସ୍ୱଚ୍ଛତାର ଅଧିକାରର ଅନୁମୋଦିତ ମାର୍ଗଦର୍ଶିକା ଅନୁଯାୟୀ ଏକ ସାମାଜିକ ପ୍ରଭାବ ମୂଲ୍ୟାଙ୍କନ ଅଧ୍ୟୟନ କରିବା।

2.8 ଶୈଳୀ ଏବଂ ପଦ୍ଧତି

ସାମାଜିକ ପ୍ରଭାବ ମୂଲ୍ୟାଙ୍କନ ଜମି ଅଧିଗ୍ରହଣ, ପୁନର୍ବାସ ଏବଂ ପୁନର୍ବାସରେ ନିରପେକ୍ଷ କ୍ଷତିପୂରଣ ଏବଂ ସ୍ୱଚ୍ଛତା ଅଧିକାର ନିୟମ ୨୦୧୩ ଅନୁଯାୟୀ କରାଯାଇଛି। ସାମାଜିକ ପ୍ରଭାବ ମୂଲ୍ୟାଙ୍କନ ଅଧ୍ୟୟନର ପଦ୍ଧତି ନିମ୍ନଲିଖିତ ମୁଖ୍ୟ ଉପାଦାନଗୁଡ଼ିକ ଉପରେ ଆଧାରିତ:

E. ପ୍ରକଳ୍ପର ସାମଗ୍ରିକ ପ୍ରଭାବ ମୂଲ୍ୟାଙ୍କନ କରିବା ପାଇଁ ଗ୍ରାମବାସୀଙ୍କ ସହିତ ଗୋଷ୍ଠୀ ଆଲୋଚନା ଗ୍ରାମ ସର୍ଭେ ଏବଂ ସାମାଜିକ-ସମ୍ବଳ ମ୍ୟାପିଂ ଭଳି ଅଂଶଗ୍ରହଣକାରୀ ଗ୍ରାମୀଣ ମୂଲ୍ୟାଙ୍କନ ଉପକରଣ ବ୍ୟବହାର କରି ଗ୍ରାମର ସାମାଜିକ-ଆର୍ଥିକ ଏବଂ ପରିବେଶଗତ ପରିସ୍ଥିତିର ଆକଳନ।
F. ଫୋକସ୍ ଗ୍ରୁପ୍ ଆଲୋଚନା ଏବଂ ସର୍ଭେ ମାଧ୍ୟମରେ ନକାରାତ୍ମକ ପ୍ରଭାବର ସମ୍ମୁଖୀନ ହୋଇପାରୁଥିବା ବ୍ୟକ୍ତିବିଶେଷଙ୍କ ସାମାଜିକ-ଆର୍ଥିକ ସ୍ଥିତିର ଏକ ବ୍ୟାପକ ମୂଲ୍ୟାଙ୍କନ।
G. ପ୍ରକଳ୍ପ ପ୍ରଭାବିତ ପରିବାରଙ୍କ ଚିନ୍ତା ଏବଂ ଆବଶ୍ୟକତାକୁ ବୁଝିବା ପାଇଁ ସେମାନଙ୍କ ସହିତ ଜଡିତ ହେବା
H. ସମସ୍ତ ପ୍ରଭାବିତ ପରିବାର ଉପରେ ପ୍ରତ୍ୟକ୍ଷ ଏବଂ ପରୋକ୍ଷ ପ୍ରଭାବର ମୂଲ୍ୟାଙ୍କନ କରିବା ପାଇଁ ପ୍ରଭାବିତ ଏବଂ ଅଣ ପ୍ରଭାବିତ ପରିବାର ସହିତ ଗୋଷ୍ଠୀ ଆଲୋଚନା ଏବଂ ପାରସ୍ପରିକ ଆଲୋଚନା।

ଏହି ପଦ୍ଧତି ସମ୍ପ୍ରଦାୟ ଉପରେ ପ୍ରକଳ୍ପର ସାମାଜିକ ପ୍ରଭାବ ବିଷୟରେ ଏକ ସମ୍ପୂର୍ଣ୍ଣ ଏବଂ ଅନ୍ତର୍ଭୁକ୍ତ ବୁଝାମଣା ସୁନିଶ୍ଚିତ କରେ।

ଚିତ୍ର ୧: ଆପ୍ରୋଚ୍ ପଦ୍ଧତି

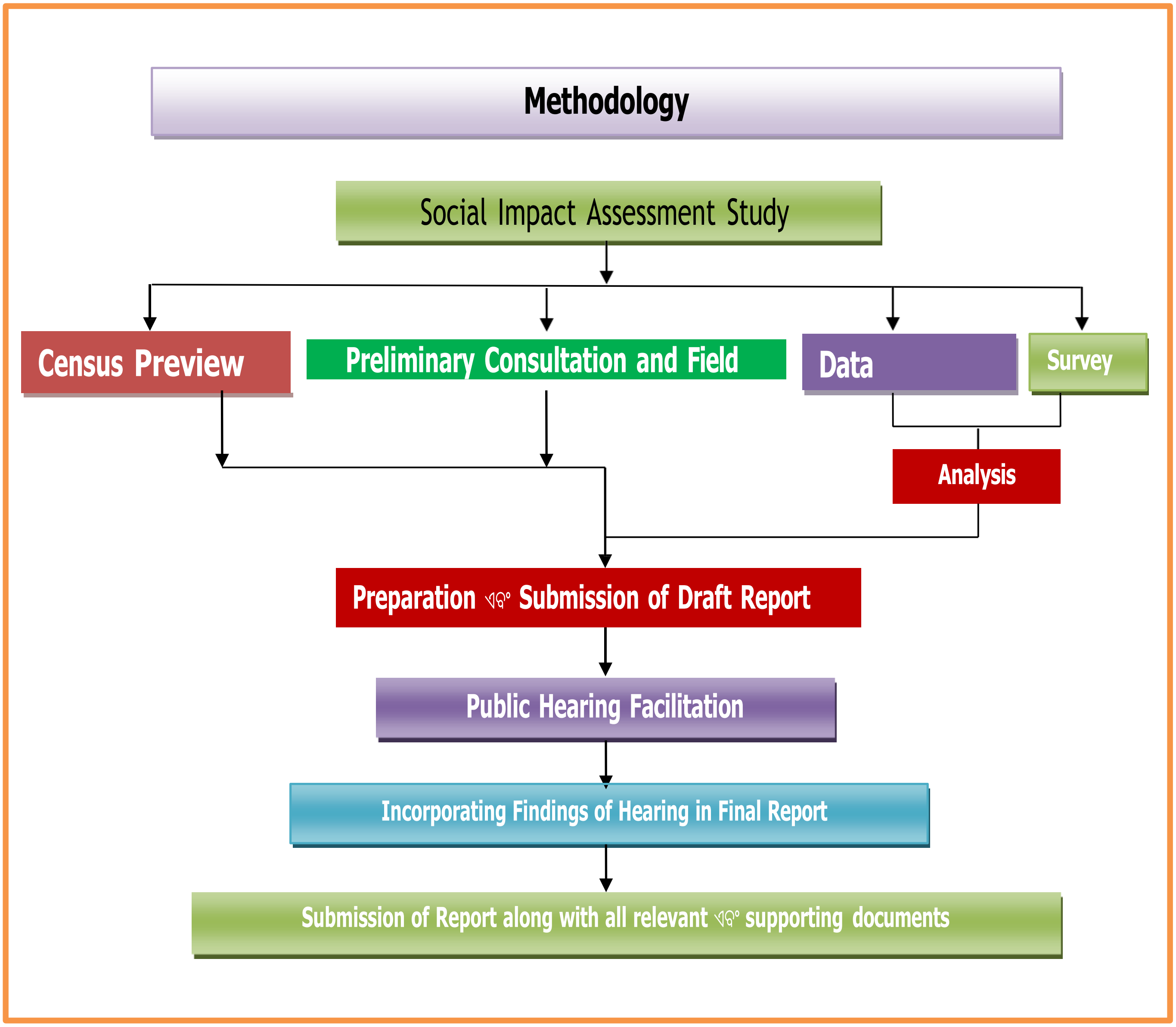

2.9 ମାଧ୍ୟମିକ ଉତ୍ସଗୁଡ଼ିକରୁ ସାମାଜିକ ପ୍ରଭାବ ମୂଲ୍ୟାଙ୍କନ ତଥ୍ୟ ପାଇଁ ସୂଚନା ସଂଗ୍ରହ କରିବାକୁ ବ୍ୟବହୃତ ଉପକରଣଗୁଡ଼ିକ

ଜିଲ୍ଲା ଜମି ଅଧିଗ୍ରହଣ କାର୍ଯ୍ୟାଳୟ, ଜନଗଣନା ତଥ୍ୟ, ପ୍ରାସଙ୍ଗିକ ବିଭାଗ ଏବଂ ଅନ୍ୟାନ୍ୟ ପ୍ରାସଙ୍ଗିକ ସାହିତ୍ୟ ସମେତ ବିଭିନ୍ନ ପ୍ଲାଟଫର୍ମରୁ ଦ୍ୱିତୀୟକ ଉତ୍ସରୁ ସୂଚନା ସଂଗ୍ରହ କରାଯାଇଥିଲା।ଏହି ଦ୍ୱିତୀୟକ ତଥ୍ୟ ପ୍ରଭାବିତ ବ୍ୟକ୍ତି ଏବଂ ଅନ୍ୟାନ୍ୟ ଅଂଶୀଦାରଙ୍କଠାରୁ କ୍ଷେତ୍ର ସର୍ଭେ ମାଧ୍ୟମରେ ସଂଗୃହିତ ପ୍ରାଥମିକ ତଥ୍ୟକୁ ସାହାଯ୍ୟ କରିଥିଲା। ଏହି ପଦ୍ଧତି ବିସ୍ତୃତ କ୍ଷେତ୍ର ତଦନ୍ତ ଆରମ୍ଭ ହେବା ପୂର୍ବରୁ ପ୍ରକଳ୍ପ କ୍ଷେତ୍ରର ଭୌତିକ, ସାମାଜିକ, ଅର୍ଥନୈତିକ ଏବଂ ସାଂସ୍କୃତିକ ପରିପ୍ରେକ୍ଷୀର ଏକ ବ୍ୟାପକ ବୁଝାମଣା ପ୍ରଦାନ କରିଥିଲା।

2.10 ପ୍ରଭାବିତ ଅଂଚଳ ପରିଦର୍ଶନ ଏବଂ ସୂଚନା ସଂଗ୍ରହ

ସାମାଜିକ ପ୍ରଭାବ ମୂଲ୍ୟାଙ୍କନ ଦଳ ପ୍ରକଳ୍ପ ମାନଚିତ୍ର ଯାଞ୍ଚ କରିବା ଏବଂ ପ୍ରଭାବିତ ଅଞ୍ଚଳ ଚିହ୍ନଟ କରିବା ପାଇଁ ସ୍ଥାନ ପରିଦର୍ଶନ କରିଥିଲେ। କ୍ଷେତ୍ର ଚିହ୍ନଟ ହେବା ପରେ, ସର୍ଭେ ଦଳ ପ୍ରକଳ୍ପ ସ୍ଥାନରେ ସ୍ଥାନୀୟ ମୁଖିଆ ଏବଂ ଅନ୍ୟାନ୍ୟ ବ୍ୟକ୍ତିମାନଙ୍କ ସହିତ ପରାମର୍ଶ କରିଥିଲେ। ସେମାନେ ଜମି ଅଧିଗ୍ରହଣ ପ୍ରକ୍ରିୟା ବିଷୟରେ ସେମାନଙ୍କର ଦୃଷ୍ଟିକୋଣ ଏବଂ ଚିନ୍ତା ସଂଗ୍ରହ କରିବା ପାଇଁ ଗ୍ରାମବାସୀଙ୍କ ସହିତ ଫୋକସ୍ ଗ୍ରୁପ୍ ଆଲୋଚନା ମଧ୍ୟ ଆୟୋଜନ କରିଥିଲେ। ଏହା ସହିତ, ପ୍ରଭାବିତ ହେବାକୁ ଥିବା ହିତାଧିକାରୀମାନଙ୍କ ସହିତ ବୈଠକ କରାଯାଇଥିଲା, ଯାହା ନିଶ୍ଚିତ କରିଥିଲା ଯେ ସେମାନେ ପ୍ରକଳ୍ପ ଏବଂ ସର୍ଭେ ପ୍ରକ୍ରିୟା ବିଷୟରେ ଭଲ ଭାବରେ ଅବଗତ ଅଛନ୍ତି।

2.11 ସାମାଜିକ- ଅର୍ଥନୈତିକ ପ୍ରୋଫାଇଲ୍

ପ୍ରକଳ୍ପ ଅଞ୍ଚଳରେ ସମ୍ଭାବ୍ୟ ପ୍ରଭାବିତ ପ୍ଲଟ ଗୁଡିକର ଗଣନା ଏବଂ ଯାଞ୍ଚ ପରେ, ପ୍ରଭାବିତ ପରିବାରଗୁଡ଼ିକର ସାମାଜିକ-ଆର୍ଥିକ ପରିସ୍ଥିତି ଉପରେ ପ୍ରସ୍ତାବିତ ପ୍ରକଳ୍ପର ପ୍ରଭାବକୁ ବୁଝିବା ପାଇଁ ଏକ ବ୍ୟାପକ ଗ୍ରାମ ସାମାଜିକ-ଅର୍ଥନୈତିକ ସର୍ଭେ ଏବଂ ପରିବାରସ୍ତରୀୟ ମୂଲ୍ୟାଙ୍କନ କରିବା ପାଇଁ ପ୍ରୟାସ କରାଯାଇଥିଲା। "ଗ୍ରାମ ସର୍ଭେ" ଏବଂ "ପରିବାର ପ୍ରଶ୍ନାବଳୀ" ପାଇଁ ପୂର୍ବ-ପରୀକ୍ଷିତ ଫର୍ମାଟ ବ୍ୟବହାର କରି ସର୍ବେକ୍ଷଣ କରାଯାଇଥିଲା। ଏହି ପ୍ରଶ୍ନାବଳୀଗୁଡ଼ିକ ପ୍ରକଳ୍ପ-ପ୍ରଭାବିତ ପରିବାରଗୁଡ଼ିକର ପରିଚୟ ବିବରଣୀ, ସେମାନଙ୍କର ସାମାଜିକ ପ୍ରୋଫାଇଲ୍, ପରିବାର ବିବରଣୀ, ବୃତ୍ତି, ଆୟର ଉତ୍ସ, ପରିବାର ଖର୍ଚ୍ଚ, ମାଲିକାନା ପ୍ରମାଣିତ କରୁଥିବା ଡକ୍ୟୁମେଣ୍ଟ ଏବଂ ପ୍ରଭାବିତ ଗଠନର ବିବରଣୀ ଭଳି ସୂଚନା ସଂଗ୍ରହ କରିବା ଉପରେ ଧ୍ୟାନ ଦେଇଥିଲା। ସର୍ଭେରେ ବାଣିଜ୍ୟିକ/ସ୍ୱ-ନିଯୁକ୍ତି କାର୍ଯ୍ୟକଳାପ, ନିଯୁକ୍ତି ଢାଞ୍ଚା, ଜମି ପ୍ରକାର, ଜମି ବ୍ୟବହାର ଏବଂ ପ୍ରକଳ୍ପ, ପୁନଃସ୍ଥାପନ ଏବଂ ପୁନର୍ବାସ ସମ୍ପର୍କରେ ପ୍ରକଳ୍ପ-ପ୍ରଭାବିତ ପରିବାରଗୁଡ଼ିକର ମତାମତ ଏବଂ ଦୃଷ୍ଟିକୋଣ ଉପରେ ମଧ୍ୟ ତଥ୍ୟ ସଂଗ୍ରହ କରାଯାଇଥିଲା। ପ୍ରତିକ୍ରିୟାର ଏକ ବ୍ୟାପକ ପରିସରକୁ ଧରିବା ପାଇଁ ପ୍ରଶ୍ନାବଳୀରେ ଖୋଲା-ଏଣ୍ଡେଡ୍ ଏବଂ ନିକଟ-ଏଣ୍ଡେଡ୍ ପ୍ରଶ୍ନ ଅନ୍ତର୍ଭୁକ୍ତ କରାଯାଇଥିଲା।

2.12 ଏହି ଅଧ୍ୟୟନର ସୀମାବଦ୍ଧତା

- ସର୍ଭେ ସମୟରେ କିଛି ପରିବାର ସଦସ୍ୟ ଉପସ୍ଥିତ ନ ଥିଲେ, ଏବଂ ପ୍ରାଥମିକ ତଥ୍ୟ ସଂଗ୍ରହରେ ଅଂଶଗ୍ରହଣ କରିବାକୁ ଇଚ୍ଛୁକ ନଥିଲେ।
- କିଛି ବ୍ୟକ୍ତିବିଶେଷ ଆଇନଗତ, ଆର୍ଥିକ କିମ୍ବା ସାମାଜିକ ପରିଣାମର ଭୟରେ ସେମାନଙ୍କର ଆୟ, ଜମି ମାଲିକାନା କିମ୍ବା ଜୀବନଯାପନ ଅବସ୍ଥା ସମ୍ବନ୍ଧୀୟ ସମ୍ବେଦନଶୀଳ ସୂଚନା ଅଂଶୀଦାର କରିବାକୁ ସଂକୋଚ କରୁଥିଲେ।

2.13 ସର୍ଭେ ଏବଂ ନମୁନା ଗ୍ରହଣ ପଦ୍ଧତି

ସାମାଜିକ ପ୍ରଭାବ ମୂଲ୍ୟାଙ୍କନ ସର୍ଭେ କରିବା ପାଇଁ ଅଂଶୀଦାରମାନଙ୍କୁ ଦୁଇଟି ବର୍ଗରେ ବିଭକ୍ତ କରାଯାଇଥିଲା, ଯଥା ପ୍ରାଥମିକ ଅଂଶୀଦାର ଏବଂ ଦ୍ୱିତୀୟ ଅଂଶୀଦାର

2.13.1 ପ୍ରାଥମିକ ଅଂଶୀଦାର

ଏହି ପ୍ରାଥମିକ ଅଂଶୀଦାର ଗୋଷ୍ଠୀରେ ଅଧିଗ୍ରହଣ ହେବାକୁ ଥିବା ଜମିର ମାଲିକ, ସେମାନଙ୍କ ପରିବାର, ଜମାବନ୍ଦୀରେ ନାମ ଲେଖାଯାଇଥିବା ବ୍ୟକ୍ତି, ସମ୍ପତ୍ତିରେ ଅଂଶୀଦାରୀ ଦାବି କରୁଥିବା ବ୍ୟକ୍ତି ଏବଂ ଯେଉଁମାନେ ଜୀବିକା ନିର୍ବାହ କିମ୍ବା ଅନ୍ୟାନ୍ୟ ନିର୍ଭରଶୀଳତା ପାଇଁ ଜମି ଉପରେ ନିର୍ଭର କରନ୍ତି ସେମାନଙ୍କ ନାମ ଅନ୍ତର୍ଭୁକ୍ତ।

2.13.2 ଦ୍ୱିତୀୟ ଅଂଶୀଦାର

ଏଥିରେ ସେହି ଗ୍ରାମବାସୀମାନଙ୍କୁ ଅନ୍ତର୍ଭୁକ୍ତ କରାଯାଇଛି ଯେଉଁମାନେ ପରୋକ୍ଷ ଭାବରେ ଜମି ଅଧିଗ୍ରହଣ ଦ୍ୱାରା ପ୍ରଭାବିତ ହେବେ, ଯେଉଁମାନେ ପ୍ରକଳ୍ପ ଫଳରେ ସାମାଜିକ-ଅର୍ଥନୈତିକ କିମ୍ବା ପରିବେଶଗତ ପରିବର୍ତ୍ତନ ଅନୁଭବ କରିପାରନ୍ତି।

2.13.3 ନମୁନା ଗ୍ରହଣ ପଦ୍ଧତି

ପ୍ରତ୍ୟକ୍ଷ ଭାବରେ ପ୍ରଭାବିତ ବ୍ୟକ୍ତିବିଶେଷ ଏବଂ ପ୍ରାଥମିକ ଅଂଶୀଦାରମାନଙ୍କ ପାଇଁ, ବ୍ୟାପକ ତଥ୍ୟ ସଂଗ୍ରହ ସୁନିଶ୍ଚିତ କରିବା ପାଇଁ ଏକ ୧୦୦% ସର୍ଭେ ପଦ୍ଧତି ନିୟୋଜିତ କରାଯାଇଥିଲା। ଏହା ସହିତ, ଗ୍ରାମବାସୀଙ୍କ ଉପରେ ପ୍ରକଳ୍ପର ବ୍ୟାପକ ପ୍ରଭାବ ମୂଲ୍ୟାଙ୍କନ କରିବା ଏବଂ ସମ୍ପ୍ରଦାୟର ମତାମତ ଏବଂ ଦୃଷ୍ଟିକୋଣ ସମ୍ପର୍କରେ ଅନ୍ତର୍ଦୃଷ୍ଟି ପାଇବା ପାଇଁ ଫୋକସ୍ ଗ୍ରୁପ୍ ଆଲୋଚନା ଏବଂ ଗ୍ରାମ ବୈଠକ କରାଯାଇଥିଲା ।

2.13.4 ନମୁନା ଡିଜାଇନ୍

ଏକ ବ୍ୟାପକ ବିଶ୍ଳେଷଣ ସୁନିଶ୍ଚିତ କରିବା ପାଇଁ, ସମସ୍ତ ପ୍ରଭାବିତ ପରିବାରର ସର୍ଭେ କରାଯାଇଥିଲା। ଏହା ସହିତ, ତୁଳନାତ୍ମକ ପ୍ରଭାବ ମୂଲ୍ୟାଙ୍କନ ପାଇଁ, ସମାନ ଗ୍ରାମର ୧୫୬ ଅଣ-ପ୍ରଭାବିତ ପରିବାରକୁ ଏକ ନିୟନ୍ତ୍ରଣ ଗୋଷ୍ଠୀ ଭାବରେ ଅନ୍ତର୍ଭୁକ୍ତ କରାଯାଇଥିଲା। ମୋଟ ୧୧୦୬ ପରିବାରର ସର୍ଭେ କରାଯାଇଥିଲା, ଯେଉଁଥିରେ ୯୫୦ ପ୍ରଭାବିତ ପରିବାର ଏବଂ ୧୫୬ ଅଣ-ପ୍ରଭାବିତ ପରିବାର (ନିୟନ୍ତ୍ରଣ ଗୋଷ୍ଠୀ) ଅନ୍ତର୍ଭୁକ୍ତ ଥିଲେ। ଏହି ପଦ୍ଧତି ପ୍ରକଳ୍ପର ପ୍ରତ୍ୟକ୍ଷ ଭାବରେ ପ୍ରଭାବିତ ଏବଂ ଅଣ-ପ୍ରଭାବିତ ଜନସଂଖ୍ୟା ଉପରେ ପ୍ରଭାବ ବିଷୟରେ ସମ୍ପୂର୍ଣ୍ଣ ବୁଝିବା ପାଇଁ ଅନୁମତି ଦେଇଥିଲା।

ଟେବୁଲ୍ ନମ୍ବର.୦୪: ପରାମର୍ଶ କରାଯାଇଥିବା ହିତାଧିକାରୀଙ୍କ ବିବରଣୀ

ବର୍ଗ	ବିଶେଷ ସୂଚନା	ପଦ୍ଧତି ଗ୍ରହଣ କରାଯାଇଥିଲା	ମୋଟ ପରିବାରର ସଂଖ୍ୟା	ୟୁନିଟ୍ ସଂଖ୍ୟା (ପରିବାର) ସର୍ଭେ କରାଯାଇଛି	ସର୍ଭେ କରାଯାଇଛି
ପ୍ରାଥମିକ ଅଂଶୀଦାର	ରୟତ ଯାହାଙ୍କ ଜମି ଅଧିଗ୍ରହଣ କରାଯାଇଛି (ପ୍ରଭାବିତ ବ୍ୟକ୍ତି) ଆଇନଗତ ଦଲିଲ ସହିତ ଜମିମାଲିକ	ସାକ୍ଷାତକାର ମାଧ୍ୟମରେ ପ୍ରଶ୍ନାବଳୀଏବଂ ଏଫ୍‌ଜିଡି	୧୦୫୦	୯୫୦	୯୧.୭୧%
ଅନ୍ୟାନ୍ୟ ଅଂଶୀଦାରମାନେ	ଅନ୍ୟାନ୍ୟ ଗ୍ରାମବାସୀ(ଅଣ ପ୍ରଭାବିତ ବ୍ୟକ୍ତି)	ସାକ୍ଷାତକାର ମାଧ୍ୟମରେ ପ୍ରଶ୍ନାବଳୀ ଏବଂ ଏଫ୍‌ଜିଡି	୧୫୬	୧୫୬	୧୦୦%

ଉତ୍ସ: କ୍ଷେତ୍ରସର୍ଭେ

2.14 ବ୍ୟବହୃତ ଡାଟା ଉତ୍ସଗୁଡ଼ିକ

ଅଧ୍ୟୟନ ପାଇଁ ବ୍ୟବହୃତ ତଥ୍ୟ ଉତ୍ସଗୁଡ଼ିକୁ ବ୍ୟାପକ ଭାବରେ ଦୁଇଟି ମୁଖ୍ୟ ପ୍ରକାରରେ ବର୍ଗୀକୃତ କରାଯାଇପାରିବ:

2.14.1 ପ୍ରାଥମିକ ଉତ୍ସଗୁଡିକ

a) ପାରିବାରିକ ସର୍ଭେଗୁଡ଼ିକ

ପ୍ରାଥମିକ ଏବଂ ଦ୍ୱିତୀୟ ଅଂଶୀଦାରମାନଙ୍କ ସହିତ କରାଯାଇଥିବା ସର୍ଭେ ମାଧ୍ୟମରେ ତଥ୍ୟ ସଂଗ୍ରହ କରାଯାଇଥିଲା। ଏହି ସର୍ଭେଗୁଡ଼ିକ ସାମାଜିକ-ଆର୍ଥିକ ପରିସ୍ଥିତି ଏବଂ ପ୍ରଭାବିତ ପରିବାର ଉପରେ ସମ୍ଭାବ୍ୟ ପ୍ରଭାବ ବିଷୟରେ ତଥ୍ୟ ପ୍ରଦାନ କରିଥିଲା।

b) ମତାମତ ଏବଂ ପ୍ରଭାବ ମୂଲ୍ୟାଙ୍କନ ସର୍ଭେଗୁଡ଼ିକ (ଫୋକସ୍ ଗୋଷ୍ଠୀ ଆଲୋଚନା)

ପ୍ରସ୍ତାବିତ ପ୍ରକଳ୍ପର ସମ୍ଭାବ୍ୟ ପ୍ରଭାବର ମୂଲ୍ୟାଙ୍କନ ଏବଂ ପ୍ରକଳ୍ପ ସମ୍ପର୍କରେ ବିଭିନ୍ନ ଅଂଶୀଦାରଙ୍କ ମତାମତ ସଂଗ୍ରହ କରିବା ପାଇଁ ଏହି ସର୍ଭେ କରାଯାଇଥିଲା। ଅଂଶୀଦାରମାନଙ୍କ ମଧ୍ୟରେ ପ୍ରକଳ୍ପ ସ୍ଥଳ ନିକଟରେ ରହୁଥିବା ଗ୍ରାମବାସୀମାନେ ସାମିଲ ଥିଲେ, ଯାହା ଦ୍ୱାରା ସମ୍ପ୍ରଦାୟର ଧାରଣା ଏବଂ ଚିନ୍ତାର ବ୍ୟାପକ ବୁଝାମଣା ସମ୍ଭବ ହୋଇଥିଲା।

2.14.2 ଦ୍ୱିତୀୟ ଉତ୍ସ

a. ଭାରତର ଜନଗଣନା
b. ଆରଏଫସିଟିଏଲଆର, ୨୦୧୩

2.15 ସାମାଜିକ ପ୍ରଭାବ ମୂଲ୍ୟାଙ୍କନର କାର୍ଯ୍ୟସୂଚୀ

ଟେବୁଲ୍ ନମ୍ବର ୦୫: ପରାମର୍ଶର ସୂଚୀ

କ୍ରମିକ ନଂ.	ବିବରଣୀ	ତାରିଖ
୧	ଗ୍ରାମ ଗୋଷ୍ଠୀ ବୈଠକ, ପିଆରଏ ଅଭ୍ୟାସ, ଏଫଜିଡି, ସର୍ଭେ	୦୩.୦୨.୨୦୧୫ - ୦୬.୦୪.୨୦୧୫

ଉତ୍ସ: କ୍ଷେତ୍ରସର୍ଭେ

ଟିପ୍ପଣୀ: ଯେହେତୁ ଏହା ସାମାଜିକ ପ୍ରଭାବ ମୂଲ୍ୟାଙ୍କନ ରିପୋର୍ଟର ଡ୍ରାଫ୍ଟ, ମତାମତ ଏବଂ ସାର୍ବଜନୀନ ଶୁଣାଣି ଫଳାଫଳର ଏକ ବିସ୍ତୃତ ବର୍ଣ୍ଣନା ଚୂଡ଼ାନ୍ତ ସାମାଜିକ ପ୍ରଭାବ ମୂଲ୍ୟାଙ୍କନ ରିପୋର୍ଟରେ ସଂଲଗ୍ନ କରାଯିବ।

ଅଧ୍ୟାୟ-୩

ଜମି ମୂଲ୍ୟାଙ୍କନ

3.1 ପ୍ରଭାବିତ ପରିବାରର ଜମି ଧାରଣ ପଦ୍ଧତି

ପ୍ଲାଣ୍ଟ ସହିତ ବାହ୍ୟ ରେଳ ସଂଯୋଗିକରଣ ପାଇଁ ଶିଳ୍ପ ପ୍ରତିଷ୍ଠା ପ୍ରକଳ୍ପ ପାଇଁ ୯୬.୨୨୧୦ ଏକର ଘରୋଇ ଜମି ଆବଶ୍ୟକ। ଏହି ପ୍ରକଳ୍ପର ଅବସ୍ଥିତି ଢେଙ୍କାନାଳ ଜିଲ୍ଲାର ହିନ୍ଦୋଳ ଏବଂ ଓଡପଡା ତହସିଲ ଅନ୍ତର୍ଗତ ଝାଡବନ୍ଧ, ହଳଦିଆ ବାହାଲ, କାଲୁସାଉ କାଟେଣୀ, ମେରାମୁଣ୍ଡୁଳି, ନୟାଭାଗିରଥିପୁର ପଶ୍ଚିମବାଡ଼, ନିମିଧା, ଶାଳପଡା ଏବଂ ଉପରପାଲ ଗ୍ରାମରେ ।

ଏହି ପ୍ରକଳ୍ପ ଅଞ୍ଚଳରେ ୫୭୫ଟି ଘରୋଇ ପ୍ଲଟ୍ ରହିଛି। ପ୍ରତ୍ୟେକ ଗ୍ରାମରେ ଅଧିଗ୍ରହଣ ପାଇଁ ପ୍ରସ୍ତାବିତ ଜମିର ଏକ ବିସ୍ତୃତ ସାରାଂଶ ସାରଣୀ ନଂ. ୦୬ ରେ ବର୍ଣ୍ଣନା କରାଯାଇଛି। ଏହି ଅଧିଗ୍ରହଣ ହେଉଛି ପ୍ଲାଣ୍ଟର ବିକାଶକୁ ସମର୍ଥନ କରିବା ପ୍ରକ୍ରିୟାର ଏକ ଅଂଶ, ଯାହା ଅଞ୍ଚଳର ଶିଳ୍ପ ଅଭିବୃଦ୍ଧିରେ ଏକ ଗୁରୁତ୍ୱପୂର୍ଣ୍ଣ ଭୂମିକା ଗ୍ରହଣ କରିବ ବୋଲି ଆଶା କରାଯାଉଛି। ନିର୍ଦ୍ଦିଷ୍ଟ ଜମି ବଣ୍ଟନ ଏବଂ ଅନ୍ୟାନ୍ୟ ପ୍ରାସଙ୍ଗିକ ସୂଚନା ସମ୍ପର୍କରେ ଅଧିକ ବିବରଣୀ ପ୍ରଦାନ କରାଯାଇଥିବା ସାରଣୀରେ ମିଳିପାରିବ।

ଟେବୁଲ୍ ନମ୍ବର ୦୬: ଜମି ଅଧିଗ୍ରହଣର ବିବରଣୀ

ଜମି ବିବରଣୀ: ପ୍ଲାଣ୍ଟ ସହିତ ବାହ୍ୟ ରେଳ ସଂଯୋଗିକରଣ ପାଇଁ ଶିଳ୍ପ ପ୍ରତିଷ୍ଠା ପ୍ରକଳ୍ପ		
ତହସିଲ: ହିନ୍ଦୋଳ ଏବଂ ଓଡପଡା	**ଜିଲ୍ଲା: ଢେଙ୍କାନାଳ**	
କ୍ରମିକ ନଂ.	ଗ୍ରାମ	**ଅଧିଗ୍ରହଣ ହେବାକୁ ଥିବା କ୍ଷେତ୍ର (ଏକରରେ)**
୧	ଝାଡବନ୍ଧ	୭.୭୬୦୦
୨	ହଳଦିଆ ବାହାଲ	୪୧.୨୨୫୦
୩	କାଲୁସାଉ କାଟେଣୀ	୩.୯୦୦୦
୪	ମେରା ମୁଣ୍ଡୁଳି	୩.୪୫୬୦
୫	ନୟାଭାଗିରଥିପୁର ପଶ୍ଚିମବାଡ଼	୧.୬୪୦୦
୬	ନିମିଧା	୧୪.୬୪୦୦
୭	ଶାଳପଡା	୨.୨୦୦୦
୮	ଉପରପାଲ	୨୧.୪୦୦୦
ମୋଟ		**୯୬.୨୨୧୦**

ଉତ୍ସ: କ୍ଷେତ୍ରସର୍ଭେ

3.2 ଜମି ଧାରଣର ହାରାହାରି ଆକାର

କ୍ଷେତ୍ର ଅଧ୍ୟୟନରୁ ଜଣାପଡିଛି ଯେ ପ୍ରଭାବିତ ଗ୍ରାମଗୁଡ଼ିକରେ ହାରାହାରି ଜମି ଆକାର ପ୍ରାୟ 5.97 ଏକର।

ଟେବୁଲ୍ ନମ୍ବର ୦୭: ଜମି ଧାରଣର ହାରାହାରି ଆକାର (ଏକରରେ)

କ୍ରମିକ ନଂ.	ଗ୍ରାମ	ଅଧିଗ୍ରହଣ ହେବାକୁ ଥିବା କ୍ଷେତ୍ରଫଳ (ଏକର)	ପ୍ରଭାବିତଙ୍କ ପ୍ଲଟଗୁଡ଼ିକ ସଂଖ୍ୟା	ଜମିର ହାରାହାରି ଆକାର (ଏକରରେ)
୧	ଝାଡବନ୍ଧ	୭.୭୬୦୦	୨୬	୩.୩୫
୨	ହଳଦିଆ ବାହାଲ	୪୧.୨୨୫୦	୨୨୩	୫.୪୦
୩	କାଲୁସାଉ କାଟେଣୀ	୩.୯୦୦୦	୪୫	୧୧.୫୩
୪	ମେରା ମୁଣ୍ଡୁଳି	୩.୪୫୬୦	୨୩	୬.୬୫
୫	ନୟାଭାଗିରଥିପୁର ପଶ୍ଚିମବାଡ଼	୧.୬୪୦୦	୧୦	୬.୦୯
୬	ନିମିଧା	୧୪.୬୪୦୦	୮୯	୬.୦୭
୭	ଶାଳପଡା	୨.୨୦୦୦	୩୩	୧୫
୮	ଉପରପାଲ	୨୧.୪୦୦୦	୧୨୬	୫.୮୮
ମୋଟ		**୯୬.୨୨୧୦**	**୫୭୫**	**୫.୯୭**

ଉତ୍ସ: କ୍ଷେତ୍ରସର୍ଭେ

3.3 ଜମିର ପ୍ରକାର

ବିଭିନ୍ନ ବର୍ଗର ଉପଲବ୍ଧ ଜମିର ସ୍ଥିତି ଅଧ୍ୟୟନ କରାଯାଇଥିଲା ଏବଂ ଏହା ଜଣାପଡିଥିଲା ଯେ, ପ୍ରକଳ୍ପ ଅଞ୍ଚଳର ଜମି ମୁଖ୍ୟତଃ ଚାଷଯୋଗ୍ୟ ଏକକ ଫସଲ ବର୍ଷା ଉପରେ ନିର୍ଭରଶୀଳ କୃଷି।

3.4 ଜମି ମାଲିକାନାର ପ୍ରକୃତି

ଏହି ଅଧ୍ୟୟନରେ ପ୍ରଭାବିତ ପରିବାର ମଧ୍ୟରେ ଜମି ମାଲିକାନାର ପ୍ରକୃତି ପରୀକ୍ଷା କରାଯାଇଥିଲା। ନିମ୍ନଲିଖିତ ସାରଣୀ ଉତ୍ତରାଧିକାର ଅଧିକାର ମାଧ୍ୟମରେ ଜମି ମାଲିକ ଏବଂ ଅନ୍ୟାନ୍ୟ ଜମି ମାଲିକଙ୍କ ସଂଖ୍ୟା ଦର୍ଶାଉଛି।

ଟେବୁଲ୍ ନମ୍ବର ୦୮: ମାଲିକାନାର ପ୍ରକୃତି

ଗ୍ରାମ	ଟାଇଟଲ ଧାରକଙ୍କ ସଂଖ୍ୟା (ଜମି ରେକର୍ଡ ଅନୁଯାୟୀ)	ଆଇନଗତ ଉତ୍ତରାଧିକାରୀଙ୍କ ସଂଖ୍ୟା (ଉତ୍ତରାଧିକାରୀଙ୍କ ଅଧିକାର)
ସମସ୍ତ ୦୮ ଟି ଗ୍ରାମ ମିଳିତ (ଝାଡବନ୍ଧ, ହଳଦିଆ ବାହାଲ, କାଲୁସାଉ କାଟେଣୀ, ମେରା ମୁଣ୍ଡୁଳି, ନୟାଭାଗିରଥିପୁର ପଶ୍ଚିମବାଡ଼, ନିମିଧା, ଶାଳପଡା ଏବଂ ଉପରପାଲ)	**୨୬୭**	**୯୫୦**

ଉତ୍ସ: କ୍ଷେତ୍ରସର୍ଭେ

ଟେବୁଲ୍ ନମ୍ବର ୦୮ଏ: ଜମି ବିବରଣୀ - ଆଇନଗତ ମାଲିକଙ୍କ ପରିବାର କଭରେଜର ବିବରଣୀ

କ୍ରମିକ ନଂ.	ଗ୍ରାମର ନାମ	ମୋଟ ପ୍ଲଟ ଗୁଡ଼ିକ ସଂଖ୍ୟା	ଅଧିଗ୍ରହଣ ହେବାକୁ ଥିବା କ୍ଷେତ୍ର (ଏକର)	ପରିବାରର ସର୍ଭେ ସଂଖ୍ୟା	ସର୍ଭେ ହେବାକୁ ଥିବା ପ୍ଲଟଗୁଡ଼ିକର ସଂଖ୍ୟା	ପରିବାର ସର୍ଭେରେ ଅନ୍ତର୍ଭୁକ୍ତ ପ୍ଲଟ ସଂଖ୍ୟା
୧	ଝାଡବନ୍ଧ	୨୬	୭.୭୬୦୦	୬୩	୦୨	୨୪
୨	ହଳଦିଆ ବାହାଲ	୨୨୩	୪୧.୨୨୫୦	୩୪୪	୧୫	୨୦୮
୩	କାଲୁସାଉ କାଟେଣୀ	୪୫	୩.୯୦୦୦	୧୨୨	୦୦	୪୫
୪	ମେରା ମୁଣ୍ଡୁଳି	୨୩	୩.୪୫୬୦	୪୭	୦୦	୨୩
୫	ନୟାଭାଗିରଥିପୁର ପଶ୍ଚିମବାଡ଼	୧୦	୧.୬୪୦୦	୧୧	୦୫	୫
୬	ନିମିଧା	୮୯	୧୪.୬୪୦୦	୧୭୪	୦୩	୮୬
୭	ଶାଳପଡା	୩୩	୨.୨୦୦୦	୫୨	୦୪	୨୯
୮	ଉପରପାଲ	୧୨୬	୨୧.୪୦୦୦	୧୩୭	୦୯	୧୧୭
ମୋଟ		**୫୭୫**	**୯୬.୨୨୧୦**	୯୫୦	୩୮	୫୩୭

ଉତ୍ସ: କ୍ଷେତ୍ରସର୍ଭେ

ଟେବୁଲ୍ ନମ୍ବର ୦୮ ବି: ଜମି ବିବରଣୀ: ଜମି ଅଧିକାର ଅନୁସାରେ ଜମି ମାଲିକାନାର ପ୍ରକାରଭେଦ

କ୍ରମିକ ନଂ.	ଜମି ମାଲିକାନାର ପ୍ରକାର	ଏକରରେ କ୍ଷେତ୍ରଫଳ	ମନ୍ତବ୍ୟ
୧	ଆଇନଗତ ଜମି ମାଲିକମାନେ	୯୬.୨୨୧୦	ମୋଟ ୫୭୫ ଟି ଘରୋଇ ପ୍ଲଟ ମଧ୍ୟରୁ ୫୩୭ ଟି ପ୍ଲଟରୁ ୯୫୦ ଟି ପରିବାର ଅନ୍ତର୍ଭୁକ୍ତ।
୨	ପ୍ରକଳ୍ପ କ୍ଷେତ୍ର ଅନ୍ତର୍ଗତ କିଛି ଜବରଦଖଲ	୦	-- -

3.5 ପ୍ରକଳ୍ପର ଜମି ଅଧିଗ୍ରହଣର ବିଶ୍ଳେଷଣ

ଢେଙ୍କାନାଳର ହିନ୍ଦୋଳ ଏବଂ ଓଡପଡା ତହସିଲ ଅନ୍ତର୍ଗତ ଝାଡବନ୍ଧ, ହଳଦିଆ ବାହାଲ, କାଲୁସାଉ କାଟେଣୀ, ମେରାମୁଣ୍ଡୁଳି, ନୟାଭାଗିରଥିପୁର ପଶ୍ଚିମବାଡ଼, ନିମିଧା, ଶାଳପଡା ଏବଂ ଉପରପାଲ ଗ୍ରାମରୁ ୯୬.୨୨୧୦ ଏକର ବ୍ୟକ୍ତିଗତ ଜମି ଅଧିଗ୍ରହଣ ପାଇଁ ପ୍ରସ୍ତାବ ଦିଆଯାଇଛି। ଯେହେତୁ ପ୍ରସ୍ତାବଟି ଉପରୋକ୍ତ ୮ଟି ଗ୍ରାମରୁ ଜମି ନେବା ପାଇଁ, ଯାହା ପ୍ରାୟତଃ ଖାଲି ଅଛି, କେବଳ କୃଷି ଉଦ୍ଦେଶ୍ୟରେ ବ୍ୟବହୃତ ହୁଏ, ତେଣୁ ପ୍ରକଳ୍ପର ଏକ ବଡ଼ ନକାରାତ୍ମକ ପ୍ରଭାବ ପଡ଼ିବାର ସମ୍ଭାବନା ନାହିଁ।

ପ୍ରକଳ୍ପ ଜମି ନିକଟବର୍ତ୍ତୀ ଅଞ୍ଚଳ ହେଉଛି ଅଧିଗ୍ରହଣର ପ୍ରମୁଖ କ୍ଷେତ୍ର। ଏହି ଫୋକସ୍ ଗ୍ରୁପ୍ ଆଲୋଚନା ପାଇଁ ଢେଙ୍କାନାଳ ଜିଲ୍ଲାର ହିନ୍ଦୋଳ ଏବଂ ଓଡପଡା ତହସିଲ ଅନ୍ତର୍ଗତ ଝାଡବନ୍ଧ, ହଳଦିଆ ବାହାଲ, କାଲୁସାଉ କାଟେଣୀ, ମେରାମୁଣ୍ଡୁଳି, ନୟାଭାଗିରଥିପୁର ପଶ୍ଚିମବାଡ଼, ନିମିଧା, ଶାଳପଡା ଏବଂ ଉପରପାଲରେ ୯୫୦ ଜଣ ଜମିହୀନ ପରିବାର ସହିତ ସାକ୍ଷାତକାର କରାଯାଇଥିଲା। ପ୍ରାଥମିକ ହିତାଧିକାରୀମାନେ ହେବେ ରୟତ ଯେଉଁମାନଙ୍କର ଜମି ଅଧିଗ୍ରହଣ କରାଯିବ। ମନୋନୀତ ଜମିର ପରିମାଣ ୯୬.୨୨୧୦ ଏକର, ଯାହାକୁ ପ୍ରାୟ ୯୫୦ ଜଣ ଆଇନଗତ ଉତ୍ତରାଧିକାରୀ ଭାବରେ ବର୍ଗୀକୃତ କରାଯାଇଛି।

ଟେବୁଲ୍ ନମ୍ବର ୦୯: ଜମି ମୂଲ୍ୟାଙ୍କନର ସାରାଂଶ

କ୍ରମିକ ନଂ.	ବିଶେଷ ସୂଚନା	ବିବରଣୀ
୧	ମାନଚିତ୍ର ଏବଂ ମାଲିକାନା ବିବରଣୀ ସହିତ ଜମି ତାଲିକାର ବିବରଣୀ ଉପଲବ୍ଧ କି?	ହଁ
୨	ପ୍ରଭାବ କ୍ଷେତ୍ରର ସୀମା ନିର୍ଦ୍ଧାରଣ	ହଁ
୩	ଅଧିଗ୍ରହଣ ହେବାକୁ ଥିବା ପ୍ରସ୍ତାବିତ ଜମିର ସ୍ଥାନ	ଢେଙ୍କାନାଳର ହିନ୍ଦୋଳ ଏବଂ ଓଡପଡା ତହସିଲ ଅନ୍ତର୍ଗତ ଝାଡବନ୍ଧ, ହଳଦିଆ ବାହାଲ, କାଲୁସାଉ କାଟେଣୀ, ମେରାମୁଣ୍ଡୁଳି, ନୟାଭାଗିରଥିପୁର, ନିମିଧା, ଶାଳପଡା ଏବଂ ଉପରପାଲ ଗ୍ରାମରେ
୪	ଅଧିଗ୍ରହଣ କରିବାକୁ ଥିବା ପ୍ରସ୍ତାବିତ ଜମିର ପରିମାଣ	ଢେଙ୍କାନାଳ ଜିଲ୍ଲାକୁ ନେଇ ଗଠିତ ୯୬.୨୨୧୦ ଏକର
୫	ବର୍ତ୍ତମାନର ବ୍ୟବହାର	ଚାଷ ଅଯୋଗ୍ୟ ଜମି / ଅନାବନା ଜମି ଏବଂ ଖାଲି ପଡ଼ିଛି। କୌଣସି ଆବାସିକ କିମ୍ବା ବାଣିଜ୍ୟିକ ନିର୍ମାଣ ମିଳିଲା ନାହିଁ।
୬	ଯଦି କୌଣସି ଜମି ପ୍ରକଳ୍ପର ଉଦ୍ଦେଶ୍ୟ ପାଇଁ ପୂର୍ବରୁ କିଣାଯାଇଛି, ଅଲଗା କରାଯାଇଛି, ଲିଜ୍ ଦିଆଯାଇଛି କିମ୍ବା ଅଧିଗ୍ରହଣ କରାଯାଇଛି	ଜମିକୁ ନିମ୍ନଲିଖିତ ପ୍ରକାରେ ବର୍ଗୀକୃତ କରାଯାଇପାରେ- ୧. ଆଇନଗତ ଜମି ମାଲିକ- ମୋଟ ୫୭୫ ଟି ବ୍ୟକ୍ତିଗତ ପ୍ଲଟ ମଧ୍ୟରୁ ୫୩୭ ଟି ପ୍ଲଟରୁ ୯୫୦ ଟି ଘର।
୭	ଯଦି ଜମି କୃଷି ଜମି, ଯେକୌଣସି ଜଳସେଚନ କଭରେଜ ଏବଂ ଫସଲ ପଦ୍ଧତି	ଅଳ୍ପ କିଛି କୃଷି ଜମି, ଏକକ ଫସଲ ଏବଂ ମୁଖ୍ୟତଃ ବର୍ଷା ଉପରେ ନିର୍ଭରଶୀଳ କୃଷି।
୮	ଜମିର ପ୍ରକୃତି ଏବଂ ବର୍ତ୍ତମାନର ବ୍ୟବହାର	ଏକକ ଫସଲ ଏବଂ ମୁଖ୍ୟତଃ ବର୍ଷା ନିର୍ଭରଶୀଳ କୃଷି, ପ୍ରାୟତଃ ଖାଲି
୯	ହୋଲ୍ଡିଂର ଆକାର, ମାଲିକାନା ଢାଞ୍ଚା, ଜମି ବଣ୍ଟନ ଏବଂ ଆବାସିକ ଘର ସଂଖ୍ୟା ପାଇଁ ଉପଲବ୍ଧ ବିବରଣୀ	ହଁ, ପରିବାର ସର୍ଭେ ଏବଂ ଆବାସିକ ଘର ସଂଖ୍ୟା ଅନୁସାରେ

ଉତ୍ସ: କ୍ଷେତ୍ରସର୍ଭେ

ଅଧ୍ୟାୟ- ୪

ପ୍ରଭାବିତ ପରିବାର ଏବଂ ସମ୍ପତ୍ତିର ଆକଳନ ଏବଂ ଗଣନା

4.1 ପ୍ରଭାବିତ ପରିବାରର ବିବରଣୀ

ଏହି ଜମି ଅଧିଗ୍ରହଣରେ ପ୍ରାଥମିକ ଅଂଶୀଦାର ହେଉଛନ୍ତି ରୟତ ଯେଉଁମାନଙ୍କର ଜମି ଅଧିଗ୍ରହଣ କରାଯାଉଛି। ଅଧିଗ୍ରହଣ ହେବାକୁ ଥିବା ମୋଟ କ୍ଷେତ୍ରଫଳ ୯୬.୨୨୧୦ ଏକର, ଯେଉଁଥିରେ ୫୭୫ଟି ପ୍ଲଟ୍ ରହିଛି, ଯାହା ପ୍ରାୟ ୯୫୦ ଜଣ ଆଇନଗତ ଉତ୍ତରାଧିକାରୀଙ୍କ ଦ୍ୱାରା ଧାରଣ କରାଯାଇଛି। ସିଧାସଳଖ ସମ୍ପୃକ୍ତ ପରିବାର ବ୍ୟତୀତ, ଅନ୍ୟ କୌଣସି ପକ୍ଷ ଅଧିଗ୍ରହଣ ଦ୍ୱାରା ଗୁରୁତ୍ୱପୂର୍ଣ୍ଣ ଭାବରେ ପ୍ରଭାବିତ ହେବେ ନାହିଁ।

ସର୍ଭେ ଅନୁଯାୟୀ, ଏପରି କୌଣସି ସୂଚନା ନାହିଁ ଯେ କୌଣସି ହିତାଧିକାରୀ ସେମାନଙ୍କ ଜୀବିକା ପାଇଁ ପ୍ରସ୍ତାବିତ ଜମି ଉପରେ ନିର୍ଭର କରନ୍ତି, ଏବଂ ଅଧିଗ୍ରହଣ ପାଇଁ ଉଦ୍ଦିଷ୍ଟ ଜମିରେ କୌଣସି ହିତାଧିକାରୀ ବାସ କରନ୍ତି ନାହିଁ। ତଥାପି, ସର୍ଭେ ଅଧିଗ୍ରହଣ କ୍ଷେତ୍ର ମଧ୍ୟରେ ୦ଟି ଆବାସିକ ନିର୍ମାଣ ଚିହ୍ନଟ କରିଥିଲା। ଏହି କିଛି ପରିବାର ଏବଂ ଜମି ଅଧିଗ୍ରହଣ ଦ୍ୱାରା ବ୍ୟକ୍ତିମାନେ ସିଧାସଳଖ ପ୍ରଭାବିତ ହେବେ, ଏବଂ ତେଣୁ, ଏହି ପ୍ରଭାବଗୁଡ଼ିକୁ ହ୍ରାସ କରିବା ପାଇଁ ଉପଯୁକ୍ତ ପୁନର୍ବାସ ଏବଂ ପୁନଃବସତି ପଦକ୍ଷେପ କାର୍ଯ୍ୟକାରୀ କରିବାକୁ ପଡିବ।

4.2 ପରୋକ୍ଷ ଭାବରେ ପ୍ରଭାବିତ

ଅନ୍ୟାନ୍ୟ ଅଂଶୀଦାରଙ୍କ ସର୍ଭେ ଦର୍ଶାଉଛି ଯେ ଜମି ଅଧିଗ୍ରହଣ କୌଣସି ପରିବାର କିମ୍ବା ବ୍ୟକ୍ତିବିଶେଷଙ୍କ ଉପରେ ନକାରାତ୍ମକ ପ୍ରଭାବ ପକାଇବ ନାହିଁ, କାରଣ ସେମାନଙ୍କ ମଧ୍ୟରୁ କେହି ପ୍ରସ୍ତାବିତ ସମ୍ପତ୍ତିରେ ବାସ କରନ୍ତି ନାହିଁ କିମ୍ବା ଜୀବିକା ନିର୍ବାହ ପାଇଁ ନିର୍ଭର କରନ୍ତି ନାହିଁ।

ଟେବୁଲ୍ ନମ୍ବର:୧୦ ପ୍ରୋଜେକ୍ଟ ପ୍ରଭାବିତ ପରିବାରର ବିବରଣୀ

କ୍ରମିକ ନଂ.	ପ୍ରକାର ର ପରିବାର	ଅଧିଗ୍ରହଣ ହେବାକୁ ଥିବା ପ୍ଲଟ ସଂଖ୍ୟା	ଜମି ମାଲିକଙ୍କ ସହିତ ପରିବାର ସର୍ଭେ ପ୍ଲଟ ସଂଖ୍ୟା	ପରିବାର ସଂଖ୍ୟା	ପ୍ରକଳ୍ପ ପ୍ରଭାବିତ ବ୍ୟକ୍ତିମାନଙ୍କ ସଂଖ୍ୟା	ପଦ୍ଧତି
୦୧	ଜମି ହରାଇଥିବା ପରିବାର	୫୭୫	୫୩୭	୯୫୦	୩୨୫୦	ସିଧାସଳଖ ସାକ୍ଷାତକାର, ଏଫ୍‌ଜିଡି

ଉତ୍ସ: କ୍ଷେତ୍ରସର୍ଭେ

ଟେବୁଲ୍ ନମ୍ବର: ୧୧ ପ୍ରଭାବିତ ପରିବାରର ଆକଳନ ଏବଂ ଗଣନାର ସାରାଂଶ

କ୍ରମିକ ନଂ.	ବିଶେଷକରଣଗୁଡ଼ିକ	ବିବରଣୀ
କ)	**ସିଧାସଳଖ ପ୍ରଭାବିତ**	
୧	ରେକର୍ଡରେ ନାମ ଅନୁଯାୟୀ ଜମି ମାଲିକ	**ହଁ**
୨	ଅନୁସୂଚିତ ଜନଜାତି ଏବଂ ଅନ୍ୟାନ୍ୟ ପାରମ୍ପରିକ ଜନଜାତି ଯେଉଁମାନେ ସେମାନଙ୍କର ଜଙ୍ଗଲ ଅଧିକାର ହରାଉଛନ୍ତି	**ନା**
୩	ସାଧାରଣ ସମ୍ପତ୍ତି ସମ୍ବଳ ଉପରେ ନିର୍ଭର କରନ୍ତି ଯାହା ସେମାନଙ୍କର ଜୀବିକା ପାଇଁ ଜମି ଅଧିଗ୍ରହଣ ଯୋଗୁଁ ପ୍ରଭାବିତ ହେବ	**ନା**
୪	ସରକାରଙ୍କ ଦ୍ୱାରା ଏହାର କୌଣସି ଯୋଜନା ଅଧୀନରେ ଉପଯୁକ୍ତ ଜମି ପ୍ରଦାନ କରାଯାଇଛି ଏବଂ ଏପରି ଜମି ଅଧିଗ୍ରହଣ ଅଧୀନରେ ଅଛି।	**ନା**

୫	ଅଧିଗ୍ରହଣ ପୂର୍ବରୁ 3 ବର୍ଷ ଧରି ଜୀବିକା ନିର୍ବାହର ପ୍ରାଥମିକ ଉତ୍ସ ଭାବରେ ଅଧିଗ୍ରହଣ କରାଯାଉଥିବା ଜମି ଉପରେ ନିର୍ଭର କରିଛନ୍ତି।	ନା
୬	**ପରୋକ୍ଷ ଭାବରେ ପ୍ରଭାବିତ**	ଅନ୍ୟାନ୍ୟ ଅଂଶୀଦାରମାନଙ୍କ ମଧ୍ୟରୁ କେହି ଏହି ଅଧିଗ୍ରହଣରୁ ନକାରାତ୍ମକ ଭାବରେ ପ୍ରଭାବିତ ହେବେ ନାହିଁ କାରଣ ଏପରି କେହି ନାହାନ୍ତି ଯେଉଁମାନେ ସମ୍ପତ୍ତିରେ ରହୁଛନ୍ତି ଏବଂ ଏପରି କେହି ନାହାନ୍ତି ଯାହାଙ୍କର ଜୀବିକା ପ୍ରତ୍ୟକ୍ଷ କିମ୍ବା ପରୋକ୍ଷ ଭାବରେ ଏହା ଉପରେ ନିର୍ଭରଶୀଳ।

ଉତ୍ସ: କ୍ଷେତ୍ରସର୍ଭେ

ଟେବୁଲ୍ ନମ୍ବର ୧୧ କ ଗ୍ରାମ ଅନୁଯାୟୀ ପ୍ରକଳ୍ପ ପ୍ରଭାବିତ ପରିବାରଗୁଡ଼ିକର ଆକଳନ ଏବଂ ଗଣନାର ସାରାଂଶ।

କ୍ରମିକ ନଂ.	**ପାରାମିଟର ଗୁଡ଼ିକ**	ସଂଖ୍ୟା	ସର୍ବେକ୍ଷଣ କରାଯାଇଛି	ହଳଦିଆ ବାହାଲ	ଝାଡବନ୍ଧ	କାଳ୍ପସା ଉ କାଟେଣୀ	ମେରା ମୁଣ୍ଡୁଳି	ନିମିଧା	ନୟାଭାଗିର ଥିପୁର ପଶ୍ଚିମବାଡ଼	ଶାଳପଡା	ଉପରପାଲ	ମୋଟ
୧	ଅଧିଗ୍ରହଣ ହେବାକୁ ଥିବା ପ୍ଲଟ ସଂଖ୍ୟା	୫୭୫	୫୩୭	୨୦୮	୨୪	୪୫	୨୩	୮୬	୫	୨୯	୧୧୭	୫୩୭
୨	ଜମି ରେକର୍ଡ ଅନୁଯାୟୀ ମାଲିକଙ୍କ ସଂଖ୍ୟା	୨୬୭	୨୬୭	୧୧୪	୧୫	୩୪	୮	୪୧	୩	୧୩	୩୯	୨୬୭
୩	ଆଇନଗତ ଉତ୍ତରାଧିକାରୀଙ୍କ ସଂଖ୍ୟା (ଅଧିକାର)	୯୫୦	୯୫୦	୩୪୪	୬୩	୧୨୨	୪୭	୧୭୪	୧୧	୫୨	୧୩୭	୯୫୦
୪	ବିସ୍ଥାପିତ ହେବାକୁ ଥିବା ପରିବାର ସଂଖ୍ୟା	୦										୦
୫	ଆର ଆଣ୍ଡ ଆର ପ୍ୟାକେଜ ପାଇଁ ଯୋଗ୍ୟ ପରିବାର ସଂଖ୍ୟା	୦										୦
୬	କେବଳ ଜମି ହରାଉଥିବା ପରିବାର ସଂଖ୍ୟା	୯୫୦	୯୫୦	୩୪୪	୬୩	୧୨୨	୪୭	୧୭୪	୧୧	୫୨	୧୩୭	୯୫୦
୭	ପ୍ରକଳ୍ପ ପ୍ରଭାବିତ ପରିବାର ସଂଖ୍ୟା	୯୫୦	୯୫୦	୩୪୪	୬୩	୧୨୨	୪୭	୧୭୪	୧୧	୫୨	୧୩୭	୯୫୦
୮	ପ୍ରକଳ୍ପ ପ୍ରଭାବିତ ବ୍ୟକ୍ତିଙ୍କ ସଂଖ୍ୟା	୩୨୫୦	୩୨୫୦	୧୧୩୩	୨୮୧	୪୬୬	୧୩୭	୫୯୮	୨୦	୧୪୯	୪୬୬	୩୨୫୦
୯	ପ୍ରକଳ୍ପ ପ୍ରଭାବିତ ପୁରୁଷ ବ୍ୟକ୍ତିଙ୍କ ସଂଖ୍ୟା			୬୧୧	୧୬୭	୨୬୩	୭୬	୩୨୫	୧୩	୮୦	୨୪୮	୧୭୮୩
୧୦	ପ୍ରକଳ୍ପ ପ୍ରଭାବିତ ମହିଳା ବ୍ୟକ୍ତିଙ୍କ ସଂଖ୍ୟା			୫୨୨	୧୧୪	୨୦୩	୬୧	୨୭୩	୭	୬୯	୨୧୮	୧୪୬୭

ଅଧ୍ୟାୟ- ୫

ପ୍ରକଳ୍ପ ଅଞ୍ଚଳର ସାମାଜିକ-ଅର୍ଥନୈତିକ ଏବଂ ଜନସଂଖ୍ୟାଗତ ପ୍ରୋଫାଇଲ୍

5.1 ଜନସଂଖ୍ୟା ସମ୍ବନ୍ଧୀୟ ବିବରଣୀ

5.1.1 ଜିଲ୍ଲା ପ୍ରୋଫାଇଲ୍

ଢେଙ୍କାନାଳ ଏହା ଭାରତର ଓଡିଶା ରାଜ୍ୟର ଏକ ଜିଲ୍ଲା, ଯାହା ଏହାର ଐତିହାସିକ ଗୁରୁତ୍ୱ, କୃଷି ଉତ୍ପାଦକତା ଏବଂ ବର୍ଦ୍ଧିତ ସହରୀକରଣ ପାଇଁ ଜଣାଶୁଣା। ଏହି ଜିଲ୍ଲାକୁ ଶବର ଆଦିବାସୀ ମୁଖ୍ୟ 'ଢେଙ୍କା'ଙ୍କ ନାମରେ ନାମିତ କରାଯାଇଥିବା ବିଶ୍ୱାସ କରାଯାଏ, ଯିଏ ଥରେ ଏହି ଅଞ୍ଚଳକୁ ଶାସନ କରିଥିଲେ। ଏହାର ବିସ୍ତୃତ ଜଙ୍ଗଲ ଏବଂ ବନ୍ୟପ୍ରାଣୀ ସହିତ, ଢେଙ୍କାନାଳକୁ ପ୍ରାୟତଃ "ହାତୀ ଏବଂ ବାଘଙ୍କ ଘର" ବୋଲି କୁହାଯାଏ। ଭୌଗୋଳିକ ଦୃଷ୍ଟିକୋଣରୁ, ଏହା ୮୫°୫୮' ପୂର୍ବରୁ ୮୬°୦୨' ପୂର୍ବ ଦ୍ରାଘିମା ଏବଂ ୨୦°୨୯' ଉତ୍ତରରୁ ୨୧°୧୧' ଉତ୍ତର ଅକ୍ଷାଂଶ ମଧ୍ୟରେ ଅବସ୍ଥିତ। ଏହି ଢେଙ୍କାନାଳ ଜିଲ୍ଲା ମୋଟ ୪୪୫୨ ବର୍ଗ କିଲୋମିଟର କ୍ଷେତ୍ରଫଳ ବିସ୍ତାର କରିଛି, ଜିଲ୍ଲାଟି ଜାତୀୟ ରାଜପଥ ୫୫ (କଟକ-ସମ୍ବଲପୁର ରୋଡ୍) ଏବଂ କଟକ-ସମ୍ବଲପୁର (ବାରଙ୍ଗ-ସମ୍ବଲପୁର) ରେଳ ଲାଇନ ଦ୍ୱାରା ଯୋଡି ହୋଇଛି , ଯାହା ଦୃଢ଼ ସଂଯୋଗୀକରଣ ପାଇଁ ସୁନିଶ୍ଚିତ କରେ। ଏହା ଉତ୍ତରରେ କେନ୍ଦୁଝର, ଦକ୍ଷିଣରେ କଟକ, ପୂର୍ବରେ ଯାଜପୁର ଏବଂ ପଶ୍ଚିମରେ ଅନୁଗୁଳ ସହିତ ସୀମା ଅଂଶୀଦାର କରିଥାଏ । ୨୦୧୧ ଜନଗଣନା ଅନୁଯାୟୀ, ଢେଙ୍କାନାଳର ମୋଟ ଜନସଂଖ୍ୟା ୧,୧୯୨,୮୧୧ ଅଟେ । ସେମାନଙ୍କ ମଧ୍ୟରେ ୧,୧୭୫,୦୬ ଜଣ ସହରାଞ୍ଚଳରେ, ଏବଂ ୧,୦୭୫,୩୦୫ ଲୋକମାନେ ଗ୍ରାମାଞ୍ଚଳରେ ବାସ କରନ୍ତି । ଢେଙ୍କାନାଳ ଜିଲ୍ଲାର ଲିଙ୍ଗଗତ ଅନୁପାତ ପ୍ରତି ୧୦୦୦ ପୁରୁଷରେ ୯୪୭ ମହିଳା ଅଟେ, ଯାହା ପୁରୁଷଙ୍କ ତୁଳନାରେ ମହିଳାଙ୍କ ଅନୁପାତ ସାମାନ୍ୟ କମ୍ ବୋଲି ସୂଚାଇଥାଏ। ପ୍ରତି ବର୍ଗ କିଲୋମିଟରରେ ଜନସଂଖ୍ୟା ଘନତା ୨୬୭.୯୩ ଜଣ ବାସିନ୍ଦା ରେକର୍ଡ କରାଯାଇଛି । ବାସସ୍ଥାନ ଦୃଷ୍ଟିରୁ, ଢେଙ୍କାନାଳରେ ପ୍ରାୟ ୨୭୯,୩୬୪ ପରିବାର ଯେଉଁଥିରୁ ୨୫,୯,୧୮ ଘର ସହରାଞ୍ଚଳରେ ଏବଂ ୨୫୩,୪୪୬ ଘର ଗ୍ରାମାଞ୍ଚଳରେ ଅବସ୍ଥିତ।

ଶାସନ ଏବଂ ବିକାଶ ଉଦ୍ଦେଶ୍ୟରେ, ଢେଙ୍କାନାଳ ଜିଲ୍ଲାକୁ କ୍ରମାଗତ ଭାବରେ ୦୩ଟି ଉପବିଭାଗ, ୦୮ଟି ତହସିଲ, ୧୯୮ଟି ଗ୍ରାମ ପଞ୍ଚାୟତ, ୦୪ଟି ସହରାଞ୍ଚଳ ସଂସ୍ଥା ଏବଂ ୦୮ଟି ସମ୍ପ୍ରଦାୟ ବିକାଶ ବ୍ଲକ୍ (ସିଡି ବ୍ଲକ)ରେ ବିଭକ୍ତ କରାଯାଇଛି। ଭାରତରେ, ଏକ ସମ୍ପ୍ରଦାୟ ବିକାଶ ବ୍ଲକ (ସିଡି. ବ୍ଲକ) ହେଉଛି ଏକ ପ୍ରଶାସନିକ ୟୁନିଟ୍ ଯାହା ଗ୍ରାମୀଣ ବିକାଶକୁ ସହଜ କରିଥାଏ, ପ୍ରାୟତଃ ତହସିଲ କିମ୍ବା ତାଲୁକା ତଳେ ପରବର୍ତ୍ତୀ ସ୍ତରର ଶାସନ ସ୍ତର ଭାବରେ କାର୍ଯ୍ୟ କରିଥାଏ। ପ୍ରତ୍ୟେକ ସିଡି ବ୍ଲକ ଜଣେ ବ୍ଲକ ଉନ୍ନୟନ ଅଧିକାରୀ (BDO) ଦ୍ୱାରା ତଦାରଖ କରାଯାଏ ଏବଂ ଏହା ଏକାଧିକ ଗ୍ରାମ ପଞ୍ଚାୟତକୁ ନେଇ ଗଠିତ, ଯାହା ଗ୍ରାମସ୍ତରୀୟ ପ୍ରଶାସନ ଏବଂ ବିକାଶ ପାଇଁ ଦାୟୀ ସ୍ଥାନୀୟ ସ୍ୱାୟତ୍ତଶାସକ ସଂସ୍ଥା। ଏହି ବ୍ଲକଗୁଡ଼ିକ ସରକାରୀ ଯୋଜନା, ଭିତ୍ତିଭୂମି ପ୍ରକଳ୍ପ ଏବଂ ସାମାଜିକ କଲ୍ୟାଣ କାର୍ଯ୍ୟକ୍ରମ କାର୍ଯ୍ୟକାରୀ କରିବାରେ ଗୁରୁତ୍ୱପୂର୍ଣ୍ଣ ଭୂମିକା ଗ୍ରହଣ କରନ୍ତି।

ଢେଙ୍କାନାଳ ଜିଲ୍ଲା ପ୍ରଶାସନିକ ଭାବରେ ୦୩ଟି ଉପବିଭାଗରେ ବିଭକ୍ତ, ଯାହା ପ୍ରଭାବଶାଳୀ ଶାସନ ଏବଂ ଗ୍ରାମୀଣ ଏବଂ ସହରାଞ୍ଚଳ ଉଭୟରେ ବିକାଶମୂଳକ ପଦକ୍ଷେପଗୁଡ଼ିକର ସୁଗମ କାର୍ଯ୍ୟାନ୍ୱୟନ ସୁନିଶ୍ଚିତ କରେ। ଜିଲ୍ଲାର ସଂରଚିତ ବିଭାଜନ ଶିକ୍ଷା, ସ୍ୱାସ୍ଥ୍ୟସେବା ଏବଂ ଗ୍ରାମୀଣ ବିକାଶ କାର୍ଯ୍ୟକ୍ରମ ସମେତ ସାର୍ବଜନୀନ ସେବାର ଦକ୍ଷ ବିତରଣରେ ସାହାଯ୍ୟ କରେ। ଢେଙ୍କାନାଳ ଏକ ଉଷ୍ମକଟିବନ୍ଧୀୟ ଜଳବାୟୁ ଅନୁଭବ କରେ, ଏପ୍ରିଲ ଏବଂ ମେ ମାସରେ ଗରମ ଏବଂ ଆର୍ଦ୍ର ଗ୍ରୀଷ୍ମ, ଡିସେମ୍ବର ଏବଂ ଜାନୁଆରୀରେ ଶୀତ ଥଣ୍ଡା ଏବଂ ଜୁନ୍ ସୁଦ୍ଧା ମୌସୁମୀ ସାଧାରଣତଃ ପ୍ରବେଶ କରେ। ଜିଲ୍ଲାରେ ବାର୍ଷିକ ହାରାହାରି ୧,୪୨୧.୧ ମିମି ବର୍ଷା ହୁଏ। କୃଷି ସ୍ଥାନୀୟ ଅର୍ଥନୀତିରେ ଗୁରୁତ୍ୱପୂର୍ଣ୍ଣ ଭୂମିକା ଗ୍ରହଣ କରେ, ଧାନ, ଚିନାବାଦାମ, କାଜୁ, ଆଳୁ, ଆମ୍ବ, ପଣସ, ଆଖୁ ଏବଂ ବିଭିନ୍ନ ପନିପରିବା ପ୍ରମୁଖ ଫସଲ।

ଢେଙ୍କାନାଳ ଜିଲ୍ଲା ପର୍ବପର୍ବାଣି ପାଇଁ ଜଣାଶୁଣା, ଯାହା ପରମ୍ପରା ସହିତ ଗଭୀର ଭାବରେ ଜଡିତ ଏବଂ ଅତ୍ୟନ୍ତ ଉତ୍ସାହର ସହିତ ପାଳିତ ହୁଏ। ସେମାନଙ୍କ ମଧ୍ୟରୁ ଗଜଲକ୍ଷ୍ମୀ ପୂଜା ସବୁଠାରୁ ଗୁରୁତ୍ୱପୂର୍ଣ୍ଣ। ଦେବୀ ଲକ୍ଷ୍ମୀଙ୍କ ଉଦ୍ଦେଶ୍ୟରେ ଉତ୍ସର୍ଗୀକୃତ ଏହି ପର୍ବ କୁମାର ପୂର୍ଣ୍ଣିମାରୁ ଆରମ୍ଭ ହୋଇ ଏଗାର ଦିନ ପର୍ଯ୍ୟନ୍ତ ଚାଲିଥାଏ, ଯାହା ହଜାର ହଜାର ଭକ୍ତଙ୍କୁ ଆକର୍ଷିତ କରିଥାଏ ଯେଉଁମାନେ ଏହି ମହାନ ଉତ୍ସବରେ ଅଂଶଗ୍ରହଣ କରନ୍ତି।

ଆଉ ଏକ ପ୍ରମୁଖ ଉତ୍ସବ ହେଉଛି କପିଳାଶରେ ମହାଶିବରାତ୍ରି, ଯେଉଁଠାରେ ପ୍ରଭୁ ଚନ୍ଦ୍ରଶେଖରଙ୍କ ମନ୍ଦିର ଧାର୍ମିକ କାର୍ଯ୍ୟକଳାପର କେନ୍ଦ୍ର ହୋଇଥାଏ। ଏହି ଉତ୍ସବର ମୁଖ୍ୟ ଆକର୍ଷଣ ହେଉଛି "ଜାଗର ଯାତ୍ରା", ଏକ ସାରା ରାତି ଜାଗର ଏବଂ ଆଧ୍ୟାତ୍ମିକ ସମାବେଶ ଯାହା ବିଭିନ୍ନ ଅଞ୍ଚଳରୁ ଭକ୍ତମାନଙ୍କୁ ଏକାଠି କରିଥାଏ। ସେହିପରି, କାମାକ୍ଷାନଗରରେ ଦଶହରା ପର୍ବର ଏକ ବିଶେଷ ସାଂସ୍କୃତିକ ଗୁରୁତ୍ୱ ରହିଛି, ଯାହା ମହାନ ଶୋଭାଯାତ୍ରା, ପାରମ୍ପରିକ ପ୍ରଦର୍ଶନ ଏବଂ ରୀତିନୀତି ।

ଢେଙ୍କାନାଳର ସବୁଠାରୁ ଅନନ୍ୟ ଧାର୍ମିକ ସମାବେଶ ମଧ୍ୟରୁ ଗୋଟିଏ ହେଉଛି ଯୋରନ୍ଦାରେ ମାଘମେଳା, ଯାହା ମହିମା ଧର୍ମ ପାଇଁ ଉତ୍ସର୍ଗୀକୃତ। ଏହି ଉତ୍ସବ ମାଘ ପୂର୍ଣ୍ଣିମାରୁ ଆରମ୍ଭ ହୋଇ ଚାରି ଦିନ ଧରି ଚାଲିଥାଏ, ଯାହା ଓଡିଶା ଏବଂ ବାହାରର ବିଭିନ୍ନ ସ୍ଥାନରୁ ଅନୁଗାମୀମାନଙ୍କୁ ଆକର୍ଷିତ କରିଥାଏ। ଭକ୍ତମାନେ ପ୍ରାର୍ଥନା, ଧ୍ୟାନ ଏବଂ ଆଧ୍ୟାତ୍ମିକ ପ୍ରବଚନରେ ଲିପ୍ତ ହୁଅନ୍ତି, ସରଳତା ଏବଂ ଭକ୍ତିକୁ ଗୁରୁତ୍ୱ ଦିଅନ୍ତି।

ଧାର୍ମିକ ଉତ୍ସବ ବ୍ୟତୀତ, ଢେଙ୍କାନାଳରେ ସାଂସ୍କୃତିକ ଐତିହ୍ୟକୁ ପ୍ରଦର୍ଶିତ କରୁଥିବା କାର୍ଯ୍ୟକ୍ରମ ମଧ୍ୟ ଆୟୋଜନ କରାଯାଏ। ଭୁବନର ଷଣ୍ଢ ମହୋତ୍ସବ ଏକ ଅନନ୍ୟ କାର୍ଯ୍ୟକ୍ରମ ଯେଉଁଠାରେ ଷଣ୍ଢମାନେ ଦୌଡ଼ ପ୍ରତିଯୋଗିତାରେ ଅଂଶଗ୍ରହଣ କରନ୍ତି, ଏବଂ ବିଜେତା ମାଲିକମାନେ ପୁରସ୍କାର ପାଆନ୍ତି। ଏହି ଉତ୍ସବ ସ୍ଥାନୀୟ ସମ୍ପ୍ରଦାୟ ଏବଂ ସେମାନଙ୍କର କୃଷି ପରମ୍ପରା ମଧ୍ୟରେ ଗଭୀର ସମ୍ପର୍କକୁ ପ୍ରତିଫଳିତ କରେ।

ଏହି ପର୍ବଗୁଡ଼ିକ କେବଳ ଢେଙ୍କାନାଳର ସମୃଦ୍ଧ ସାଂସ୍କୃତିକ ପରିଚୟକୁ ସଂରକ୍ଷଣ କରନ୍ତି ନାହିଁ ବରଂ ଲୋକଙ୍କୁ ଏକାଠି କରନ୍ତି, ଏକତା ଏବଂ ଉତ୍ସବର ଭାବନାକୁ ପ୍ରୋତ୍ସାହିତ କରନ୍ତି। ଧାର୍ମିକ ପାଳନ ମାଧ୍ୟମରେ, ପାରମ୍ପରିକ ମେଳା, କିମ୍ବା ଲୋକ ପ୍ରଦର୍ଶନ ସହିତ, ଜିଲ୍ଲାଟି ଓଡ଼ିଶାର ଐତିହ୍ୟର ଏକ ଜୀବନ୍ତ କେନ୍ଦ୍ର ହୋଇ ରହିଛି।

ଚିତ୍ର: ୦୨ ମ୍ୟାପ୍ ର ଢେଙ୍କାନାଳ ଜିଲ୍ଲା

ଉତ୍ସ-*http://www.mapofindia.com*

ଢେଙ୍କାନାଳ ଜିଲ୍ଲାର ସାକ୍ଷରତା ହାର

୨୦୧୧ ଜନଗଣନା ଅନୁଯାୟୀ, ଢେଙ୍କାନାଳ ଜିଲ୍ଲାର ମୋଟ ସାକ୍ଷରତା ହାର ୭୯.୪୧% ରେକର୍ଡ କରାଯାଇଥିଲା। ଏହି ସାମାନ୍ୟ ପାର୍ଥକ୍ୟ ସତ୍ତ୍ୱେ, ଜିଲ୍ଲାରେ ସାକ୍ଷରଙ୍କ ସଂଖ୍ୟା ଯଥେଷ୍ଟ ଅଧିକ ଥିଲା, ଯାହା ସ୍ଥିର ଶିକ୍ଷାଗତ ପ୍ରଗତିକୁ ପ୍ରତିଫଳିତ କରେ। ଜନସଂଖ୍ୟା ଦୃଷ୍ଟିରୁ, ଜିଲ୍ଲାରେ ମୋଟ ୮,୨୯୯,୧୦ ଜଣ ସାକ୍ଷର ଥିଲେ। ସେମାନଙ୍କ ମଧ୍ୟରେ ୪,୭୧,୬୮୧ ପୁରୁଷ ଥିଲେ, ଯେତେବେଳେ ମହିଳା ଥିଲେ ୩,୭୦୩,୦୭, ଯାହା ସାକ୍ଷରତା ସ୍ତରରେ ଏକ ଉଲ୍ଲେଖନୀୟ ଲିଙ୍ଗଗତ ବୈଷମ୍ୟକୁ ସୂଚିତ କରେ। ପୁରୁଷ ସାକ୍ଷରତା ହାର ୦% ଥିଲା, ଯେତେବେଳେ ମହିଳା ସାକ୍ଷରତା ହାର ତୁଳନାତ୍ମକ ଭାବରେ ୦% କମ୍ ଥିଲା।

ଢେଙ୍କାନାଳ ଜିଲ୍ଲାର ଲିଙ୍ଗ ଅନୁପାତ

୨୦୧୧ ଜନଗଣନାରେ ରେକର୍ଡ ହୋଇଥିବା ଢେଙ୍କାନାଳ ଜିଲ୍ଲାରେ ଲିଙ୍ଗ ଅନୁପାତ ପ୍ରତି ୧୦୦୦ ପୁରୁଷରେ ୯୪୭ ମହିଳା ଥିଲା। ଏହା ଜନସଂଖ୍ୟା ମଧ୍ୟରେ ଏକ ସାମାନ୍ୟ ଲିଙ୍ଗ ଅସନ୍ତୁଳନକୁ ସୂଚିତ କରେ। ଉଲ୍ଲେଖନୀୟ ଯେ, ଶିଶୁ ଲିଙ୍ଗ ଅନୁପାତ (୦-୬ ବୟସ ବର୍ଗରେ ପ୍ରତି ୧୦୦୦ ପୁରୁଷରେ ମହିଳାଙ୍କ ସଂଖ୍ୟା) ୮୭୭ ଥିଲା, ଯାହା ଜିଲ୍ଲାର ସାମଗ୍ରିକ ଲିଙ୍ଗ ଅନୁପାତ ୯୪୭ ତୁଳନାରେ ଯଥେଷ୍ଟ କମ୍ ଥିଲା।

ଢେଙ୍କାନାଳ ଜିଲ୍ଲାର ଧର୍ମ ଅନୁପାତ

ଧର୍ମ	ପ୍ରତିଶତ
ହିନ୍ଦୁ	୯୯.୩୯%
ମୁସଲମାନ	୦.୪୦%
ଖ୍ରୀଷ୍ଟିଆନ	୦.୦୬%
ଶିଖ୍	୦.୦୧%
ବୌଦ୍ଧ	୦.୦୩%
ଜୈନ	୦.୦୦%
ଅନ୍ୟାନ୍ୟ ଧର୍ମ	୦.୦୧%
କୌଣସି ନିର୍ଦ୍ଦିଷ୍ଟ ଧର୍ମର ନୁହଁ	୦.୦୯%

ଉତ୍ସ: www.census୨୦୧୧.co.in

ଢେଙ୍କାନାଳ ଜିଲ୍ଲାର ଶିଶୁ ଜନସଂଖ୍ୟା

ଢେଙ୍କାନାଳ ଜିଲ୍ଲାର ହାରାହାରି ଲିଙ୍ଗ ଅନୁପାତ ପ୍ରତି ୧୦୦୦ ପୁରୁଷରେ ୯୪୭ ମହିଳା ଥିଲା, ଯେତେବେଳେ ଶିଶୁ ଲିଙ୍ଗ ଅନୁପାତ (୦-୬ ବର୍ଷ ବୟସ) ପ୍ରତି ୧୦୦୦ ପୁଅରେ ୮୭୭ ଝିଅ ଥିଲା। ସହରାଞ୍ଚଳ ମଧ୍ୟରେ ୦-୬ ବର୍ଷ ବୟସ ବର୍ଗରେ ମୋଟ ଶିଶୁ ସଂଖ୍ୟା ୧,୧୭,୬୨ ଥିଲା ଯାହା ମୋଟ ସହରାଞ୍ଚଳ ଜନସଂଖ୍ୟାର ୧୦.୦୦% ଏବଂ ଗ୍ରାମାଞ୍ଚଳ ମଧ୍ୟରେ ୦-୬ ବର୍ଷ ବୟସ ବର୍ଗରେ ଶିଶୁ ସଂଖ୍ୟା ୧,୨୭୩,୩୪ ଥିଲା ଯାହା ମୋଟ ଗ୍ରାମାଞ୍ଚଳ ଜନସଂଖ୍ୟାର ୧୧.୮୪%।

ଢେଙ୍କାନାଳ ଜିଲ୍ଲାର ଘନତ୍ୱ

ଢେଙ୍କାନାଳ ଜିଲ୍ଲା ମୋଟ ୭,୦୨୪ ବର୍ଗ କିଲୋମିଟର ପରିବ୍ୟାପ୍ତ, ଯାହାଫଳରେ ପ୍ରତି ବର୍ଗ କିଲୋମିଟରରେ ଜନସଂଖ୍ୟା ଘନତା ୧,୦୯୯ ଲୋକ। ୨୦୧୧ ଜନଗଣନା ଅନୁଯାୟୀ, ଜିଲ୍ଲାର ପ୍ରାୟ ୯୩୪ ବର୍ଗ କିଲୋମିଟର ସହରାଞ୍ଚଳ ଅଧୀନରେ ପଡ଼ିଥାଏ, ଯେତେବେଳେ ୬,୦୯୦ ବର୍ଗ କିଲୋମିଟର ଗ୍ରାମାଞ୍ଚଳ ଭାବରେ ବର୍ଗୀକୃତ ହୋଇଥାଏ। ଗୁରୁତ୍ୱପୂର୍ଣ୍ଣ ସହରାଞ୍ଚଳ ବସତି ସତ୍ତ୍ୱେ, ଏହି ବଣ୍ଟନ ଜିଲ୍ଲାର ମୁଖ୍ୟତଃ ଗ୍ରାମାଞ୍ଚଳ ଚରିତ୍ରକୁ ଉଜ୍ଜ୍ୱଳ କରିଥାଏ।

ଢେଙ୍କାନାଳ ଜିଲ୍ଲାର ସହରାଞ୍ଚଳ ଏବଂ ଗ୍ରାମାଞ୍ଚଳ

୨୦୧୧ ଜନଗଣନା ଅନୁଯାୟୀ, ଢେଙ୍କାନାଳର ଜନସଂଖ୍ୟାର ୩୯.୮୯% ସହରାଞ୍ଚଳରେ ବାସ କରୁଥିଲେ, ଯେତେବେଳେ ୬୦.୧୧% ଗ୍ରାମାଞ୍ଚଳରେ ରହୁଥିଲେ। ମୋଟ ସହରାଞ୍ଚଳ ଜନସଂଖ୍ୟା ୩୦୭୮,୨୯୯ ଥିଲା, ଯେଉଁଥିରେ ୧୫୯୩,୧୦୨ ପୁରୁଷ ଏବଂ ୧୪୮୫,୧୯୭ ମହିଳା ଥିଲେ। ବିପରୀତରେ, ଗ୍ରାମାଞ୍ଚଳ ଜନସଂଖ୍ୟାରେ ୨୩୭୩,୭୮୭ ପୁରୁଷ ଏବଂ ୨୨୬୫,୪୭୭ ମହିଳା ଥିଲେ, ଯାହା ଗ୍ରାମାଞ୍ଚଳ ଏବଂ ସହରାଞ୍ଚଳ ଉଭୟ କ୍ଷେତ୍ରରେ ପୁରୁଷଙ୍କ ଅନୁପାତରେ ସାମାନ୍ୟ ଅଧିକ ସୂଚିତ କରେ।

ଟେବୁଲ୍ ନମ୍ବର ୧୨ -ସହରାଞ୍ଚଳ /ଗ୍ରାମୀଣ ଜନସଂଖ୍ୟାର ବିବରଣୀ

ବର୍ଗ	ଗ୍ରାମୀଣ	ସହରାଞ୍ଚଳ
ମୋଟ ଜନସଂଖ୍ୟା	୧୦୭୫୩୦୫	୧୧୭୫୦୬
ଜନସଂଖ୍ୟା %	୯୦.୧୪%	୯.୮୫%
ପୁରୁଷ ଜନସଂଖ୍ୟା	୫୫୧୩୨୬	୬୧୨୬୭
ମହିଳା ଜନସଂଖ୍ୟା	୫୨୩୯୭୯	୫୬୨୩୯
ଶିଶୁ ଜନସଂଖ୍ୟା	୧୨୭୩୩୪	୧୧୭୬୨
ସାକ୍ଷର	୭୩୫୫୨୩	୯୪୩୮୭
ହାରାହାରି ସାକ୍ଷରତା %	୬୧.୬୬%	୭.୯୧%
ପୁରୁଷ ସାକ୍ଷରତା	୪୧୨୭୬୭	୫୧୩୨୬
ମହିଳା ସାକ୍ଷରତା	୩୨୨୭୫୬	୪୩୦୬୧

ଉତ୍ସ: www.censusindia.co.in

ଢେଙ୍କାନାଳ ଜିଲ୍ଲାରେ କାର୍ଯ୍ୟରତ ଜନସଂଖ୍ୟା

ଢେଙ୍କାନାଳ ଜିଲ୍ଲାରେ, ମୋଟ ୪,୩୫୫,୩୩ ଜଣ ବ୍ୟକ୍ତି ବିଭିନ୍ନ କାର୍ଯ୍ୟରେ ନିୟୋଜିତ ଥିଲେ। ସେମାନଙ୍କ ମଧ୍ୟରୁ ୨୭୭୩୩୮ ମୁଖ୍ୟ ଶ୍ରମିକ ଭାବରେ ବର୍ଗୀକୃତ କରାଯାଇଥିଲା, ଅର୍ଥାତ୍ ସେମାନଙ୍କର ବର୍ଷରେ ଛଅ ମାସରୁ ଅଧିକ ସମୟ ପାଇଁ ନିଯୁକ୍ତି କିମ୍ବା ସ୍ଥାୟୀ ଆୟର ଉତ୍ସ ଥିଲା। ବାକି ୧୪୦୧୫୫ ନାମମାତ୍ର ଶ୍ରମିକ କାର୍ଯ୍ୟରେ ନିୟୋଜିତ ଥିଲେ, ଅର୍ଥାତ୍ ସେମାନେ ବାର୍ଷିକ ଛଅ ମାସରୁ କମ୍ ସମୟ ପାଇଁ ଜୀବିକା ନିର୍ବାହ କାର୍ଯ୍ୟରେ ନିୟୋଜିତ ଥିଲେ। ମୁଖ୍ୟ କାର୍ଯ୍ୟରେ ଅଂଶଗ୍ରହଣକାରୀଙ୍କ ମଧ୍ୟରେ ୫୯୬୫୫ ଜଣ ବ୍ୟକ୍ତି ଚାଷୀ ଥିଲେ, ଯେଉଁମାନେ କୃଷି ଜମିର ମାଲିକ ଥିଲେ କିମ୍ବା ସହ-ମାଲିକ ଥିଲେ। ଏହା ସହିତ, ୬୬୮୫୬ ଜଣ ବ୍ୟକ୍ତି କୃଷି ଶ୍ରମିକ ଭାବରେ ନିଯୁକ୍ତ ଥିଲେ, ଯେଉଁମାନେ ସେମାନଙ୍କର ମାଲିକାନା ନଥିଲେ। ଏହି ସଂଖ୍ୟାଗୁଡ଼ିକ ଜିଲ୍ଲାର କୃଷି ଉପରେ ଦୃଢ଼ ନିର୍ଭରଶୀଳତାକୁ ଉଲ୍ଲେଖ କରେ, ଏବଂ ସ୍ଥାନୀୟ ଅର୍ଥନୀତିରେ ଅବଦାନ ଦେଉଥିବା ଅନ୍ୟାନ୍ୟ କ୍ଷେତ୍ରରେ ମଧ୍ୟ ଏକ ଯଥେଷ୍ଟ କାର୍ଯ୍ୟଶକ୍ତି ରହିଛି।

ଟେବୁଲ ନମ୍ବର ୧୩ -କାର୍ଯ୍ୟରତ ଜନସଂଖ୍ୟାର ବଣ୍ଟନ

କାର୍ଯ୍ୟରତ ଜନସଂଖ୍ୟା ବଣ୍ଟନ	ମୋଟ	ପୁରୁଷ	ମହିଳା
ମୁଖ୍ୟ ଶ୍ରମିକ	୨୭୭୩୩୮	୨୪୫୨୩୫	୩୨୧୦୩
ଚାଷୀ	୫୯୬୫୫	୫୭୨୬୧	୨୩୯୪
କୃଷି ଶ୍ରମିକ	୬୬୮୫୬	୫୫୫୬୩	୧୧୨୯୩
ପାରିବାରିକ ଶିଳ୍ପ	୧୦୬୭୨	୮୯୮୪	୧୬୮୮
ଅନ୍ୟାନ୍ୟ ଶ୍ରମିକ	୧୪୦୧୫୫	୧୨୩୪୨୭	୧୬୭୨୮
ନାମମାତ୍ର ଶ୍ରମିକ	୧୫୮୧୯୫	୯୫୩୧୭	୬୨୮୭୮
କାମ କରୁନାହିଁ	୭୫୭୨୭୮	୨୭୨୦୪୧	୪୮୫୨୩୭

ଉତ୍ସ: www.censusindia.co.in

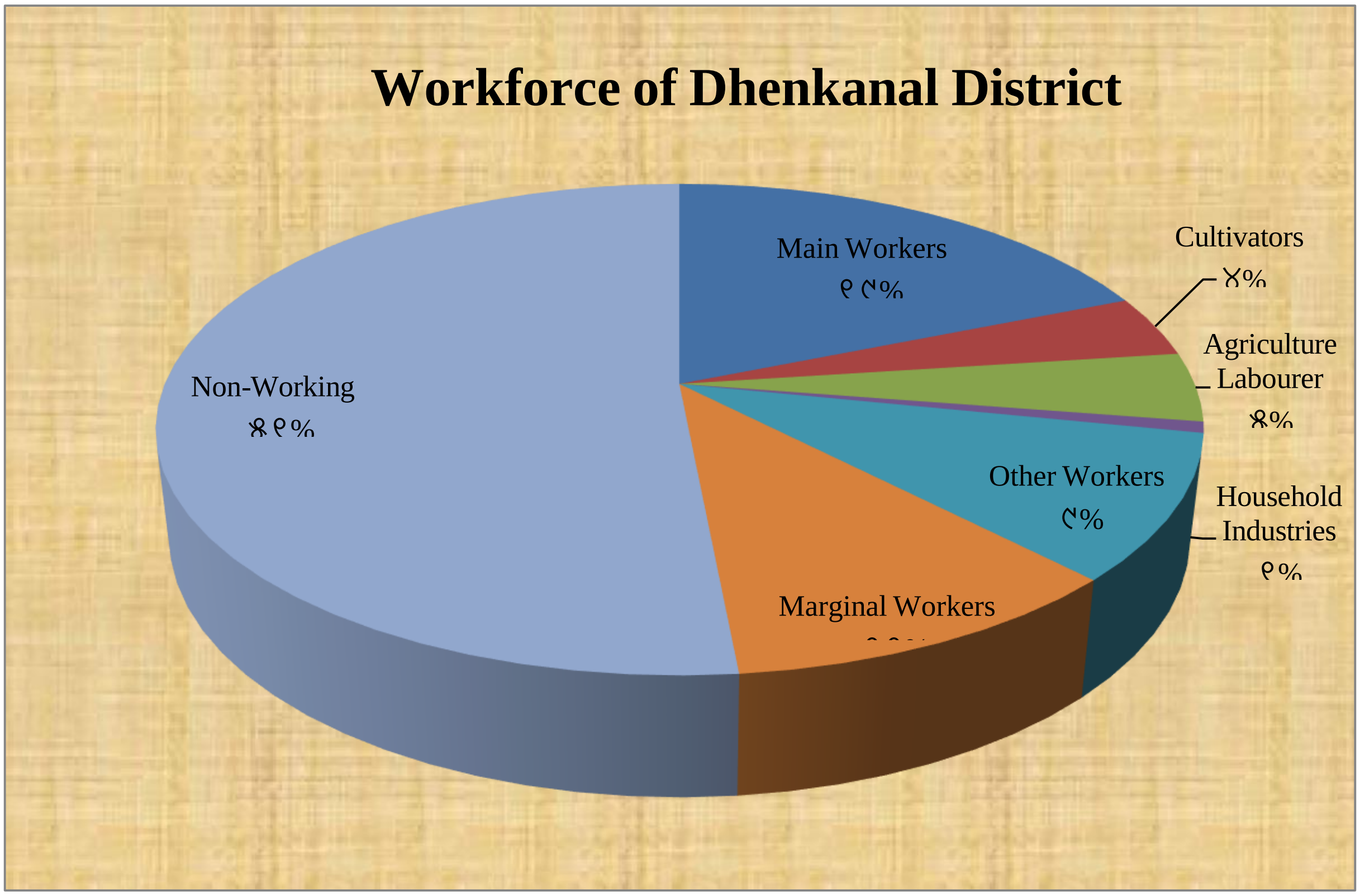

ଚିତ୍ର- ୦୩ ଢେଙ୍କାନାଳ ଜିଲ୍ଲାର କାର୍ଯ୍ୟରତ ଜନସଂଖ୍ୟା

5.2.1 ହିନ୍ଦୋଳ ବ୍ଲକ୍ ପ୍ରୋଫାଇଲ୍

ହିନ୍ଦୋଳ ହେଉଛି ଓଡ଼ିଶାର ଢେଙ୍କାନାଳ ଜିଲ୍ଲାରେ ଅବସ୍ଥିତ । ହିନ୍ଦୋଳ ଏକ ସହର ଏବଂ ତହସିଲ, ଯାହା ସ୍ଥାନୀୟ ଶାସନ, ବିକାଶ ଏବଂ ରାଜସ୍ୱ ପରିଚାଳନା ପାଇଁ ଦାୟୀ ଏକ ପ୍ରଶାସନିକ ଉପବିଭାଗ ଭାବରେ କାର୍ଯ୍ୟ କରେ। ଏହା ଅଞ୍ଚଳର ଭିତ୍ତିଭୂମି ଏବଂ ସମ୍ପ୍ରଦାୟ କଲ୍ୟାଣକୁ ସମର୍ଥନ କରିବାରେ ଏକ ପ୍ରମୁଖ ଭୂମିକା ଗ୍ରହଣ କରେ। ୨୦୧୧ ଜନଗଣନା ତଥ୍ୟ ଆଧାରରେ, ହିଣ୍ଡୋଳ ତହସିଲ ୨୪୫ ବର୍ଗ କିଲୋମିଟର ଅଞ୍ଚଳକୁ ଆଚ୍ଛାଦିତ କରେ ଏବଂ ଏହାର ଜନସଂଖ୍ୟା ୪୪,୧୫୯ ଜଣ ବାସିନ୍ଦା। ଜନସଂଖ୍ୟା ଘନତା ପ୍ରତି ବର୍ଗ କିଲୋମିଟରରେ ପ୍ରାୟ ୧୮୦ ଜଣ ଲୋକ, ଏହି ଅଞ୍ଚଳରେ ୧୦,୮୭୭ ପରିବାର ବିସ୍ତାରିତ। ହିନ୍ଦୋଳ ତହସିଲ ୫୫ଟି ଗ୍ରାମକୁ ନେଇ ଗଠିତ, ପ୍ରତ୍ୟେକ ଗ୍ରାମ ପଞ୍ଚାୟତ ଏବଂ ନିକଟବର୍ତ୍ତୀ ସହର ସହିତ ସଂଯୁକ୍ତ, ଅଞ୍ଚଳର ସାମାଜିକ ଏବଂ ଅର୍ଥନୈତିକ ଢାଞ୍ଚାରେ ଅବଦାନ କରିଥାଏ । ଏହି ତହସିଲ ଜିଲ୍ଲାର ଏକ ଅବିଚ୍ଛେଦ୍ୟ ଅଂଶ ଭାବରେ କାର୍ଯ୍ୟ କରି ଆସୁଅଛି, ସ୍ଥାନୀୟ ସମ୍ପ୍ରଦାୟର ଉନ୍ନତି ପାଇଁ ଚାଲିଥିବା ବିକାଶମୂଳକ ପ୍ରୟାସ ସହିତ ସାଂସ୍କୃତିକ ଐତିହ୍ୟକୁ ମିଶ୍ରଣ କରୁଛି।

ଜନସଂଖ୍ୟା ବିବରଣୀ

ଓଡ଼ିଶାର ଢେଙ୍କାନାଳ ଜିଲ୍ଲାରେ ଅବସ୍ଥିତ ହିନ୍ଦୋଳ ବ୍ଲକରେ ୨୦୧୧ ଜନଗଣନା ଅନୁଯାୟୀ ମୋଟ ୪୪,୧୫୯ ଜଣ ଲୋକ ଅଛନ୍ତି। ଏଥିରେ ୨୨,୫୧୨ ପୁରୁଷ ଏବଂ ୨୧,୬୪୭ ମହିଳା ଅନ୍ତର୍ଭୁକ୍ତ, ଏହି ବ୍ଲକରେ ୧୦,୮୭୭ ପରିବାର ବାସ କରନ୍ତି। ୦-୬ ବର୍ଷ ବୟସର ଶିଶୁ ମାନେ ମୋଟ ଜନସଂଖ୍ୟାର ୧୨%, ଯାହାଙ୍କ ସଂଖ୍ୟା ୫,୩୧୨ ଯେଉଁଥିରେ ୨,୮୦୩ ପୁଅ ଏବଂ ୨,୫୦୯ ଝିଅ ଅଛନ୍ତି।

ସାକ୍ଷରତା ସ୍ତର

ହିନ୍ଦୋଳ ତହସିଲରେ ସାକ୍ଷରତା ହାର ୭୩.୧୧%, ପୁରୁଷମାନଙ୍କ ମଧ୍ୟରେ ଲିଙ୍ଗଗତ ପାର୍ଥକ୍ୟ ୮୧.୨୨% ଏବଂ ମହିଳାମାନଙ୍କ ମଧ୍ୟରେ ୬୪.୭୬%, ଯାହା ଶିକ୍ଷାରେ ଏକ ଉଲ୍ଲେଖନୀୟ ଲିଙ୍ଗଗତ ପାର୍ଥକ୍ୟକୁ ଦର୍ଶାଏ।

ଲିଙ୍ଗ ଅନୁପାତ

ହାରାହାରି ଲିଙ୍ଗ ଅନୁପାତ ପ୍ରତି ୧୦୦୦ ପୁରୁଷରେ ୯୬୨ ମହିଳା ଅଛି, ଯାହା ଏକ ସନ୍ତୁଳିତ ଲିଙ୍ଗ ବଣ୍ଟନକୁ ପ୍ରତିଫଳିତ କରେ। ଏହି ବୟସ ଗୋଷ୍ଠୀରେ ଶିଶୁ ଲିଙ୍ଗ ଅନୁପାତ ପ୍ରତି ୧୦୦୦ ପୁଅରେ ୮୯୫ ଝିଅ, ଯାହା ବ୍ଲକର ହାରାହାରି ଲିଙ୍ଗ ଅନୁପାତ ୯୬୨ ତଳେ ଅଛି।

ବ୍ଲକ୍‌ର ତଥ୍ୟ

ନିମ୍ନଲିଖିତ ସାରଣୀ ୧୪ ରେ ପ୍ରଦର୍ଶିତ ତଥ୍ୟ ହିନ୍ଦୋଳ ବ୍ଲକର ଶିଶୁ ଜନସଂଖ୍ୟା, ସାକ୍ଷରତା ହାର, ଅନୁସୂଚିତ ଜାତି ଜନସଂଖ୍ୟା, ଅନୁସୂଚିତ ଜନଜାତି ଜନସଂଖ୍ୟା ଏବଂ ଲିଙ୍ଗ ଅନୁପାତ ଜନସଂଖ୍ୟାକୁ ପ୍ରତିନିଧିତ୍ୱ କରେ।

ବିଶେଷକରଣଗୁଡ଼ିକ	ମୋଟ	ପୁରୁଷ	ମହିଳା
ଶିଶୁ ମାନେ (ବୟସ ୦-୬)	୫,୩୧୨	୨,୮୦୩	୨,୫୦୯
ସାକ୍ଷରତା	୭୩.୧୧%	୭୧.୧୧%	୫୭.୨୫%
ଅନୁସୂଚିତ ଜାତି	୧୦,୫୨୯	୫,୩୫୨	୫,୧୧୭
ଅନୁସୂଚିତ ଜନଜାତି	୪,୦୮୬	୨,୦୭୭	୨,୦୦୯
ଅଶିକ୍ଷିତ	୧୫,୭୫୮	୬,୫୦୪	୯,୨୫୪

ଉତ୍ସ: www.censusindia.co.in

୫.୨.୨ ଓଡପଡା – ବ୍ଲକ ପ୍ରୋଫାଇଲ୍

ଓଡପଡା ହେଉଛି ଭାରତର ଓଡ଼ିଶାର ଢେଙ୍କାନାଳ ଜିଲ୍ଲାରେ ଅବସ୍ଥିତ ଏକ ପ୍ରଶାସନିକ ତହସିଲ। ଏହି ତହସିଲ ମୁଖ୍ୟାଳୟ ଓଡପଡା ସହରରେ ଅବସ୍ଥିତ, ଯାହା ସ୍ଥାନୀୟ ଶାସନ ଏବଂ ପ୍ରଶାସନିକ କାର୍ଯ୍ୟକଳାପ ପାଇଁ ଏକ କେନ୍ଦ୍ରବିନ୍ଦୁ ଭାବରେ କାର୍ଯ୍ୟ କରେ। ମୋଟ ୩୧,୫୫୭.୫୦ ହେକ୍ଟର କ୍ଷେତ୍ରଫଳ ବିସ୍ତାର କରି, ଓଡପଡା ଗ୍ରାମୀଣ ଏବଂ ଅର୍ଦ୍ଧ-ସହରୀ ଜନବସତିର ମିଶ୍ରଣକୁ ଘେରି ରହିଛି। ସମୁଦ୍ର ପତ୍ତନରୁ ୬୪ ମିଟର ଉଚ୍ଚତାରେ ଅବସ୍ଥିତ, ଓଡପଡା ରଣନୈତିକ ଭାବରେ ଢେଙ୍କାନାଳ, ତାଳଚେର, ଅନୁଗୁଳ ଏବଂ ଭୁବନ ଭଳି ପ୍ରମୁଖ ସହର ନିକଟରେ ଅବସ୍ଥିତ, ଯାହା ଅତ୍ୟାବଶ୍ୟକୀୟ ଅର୍ଥନୈତିକ ଏବଂ ସାମାଜିକ ସେବାର ଉପଲବ୍ଧତାକୁ ସକ୍ଷମ କରିଥାଏ। ଏହି ସହରଗୁଡ଼ିକ ନିକଟତର ହେବା ସତ୍ତ୍ୱେ, ୧୦ କିଲୋମିଟର ବ୍ୟାସାର୍ଦ୍ଧ ମଧ୍ୟରେ କୌଣସି ରେଳ ଷ୍ଟେସନ ନାହିଁ, ଯାହା ସଡ଼କପଥକୁ ପରିବହନର ପ୍ରାଥମିକ ମାଧ୍ୟମ କରିଥାଏ।

ଏହି ତହସିଲ ଦୁଇଟି ପ୍ରମୁଖ ଜାତୀୟ ରାଜପଥ ଦ୍ୱାରା ଭଲ ଭାବରେ ସଂଯୁକ୍ତ - ଜାତୀୟ ରାଜପଥ ୫୫, ପ୍ରାୟ ୨୪.୪ କିଲୋମିଟର ଦୂରରେ (ଅନୁଗୁଳ ବାଇପାସ୍) ଏବଂ ଜାତୀୟ ରାଜପଥ ୬୫୫, ପ୍ରାୟ ୨୭.୩ କିଲୋମିଟର ଦୂରରେ (ଅନୁଗୁଳ-ନରସିଂହପୁର ରୋଡ୍)। ଏହି ରାସ୍ତାଗୁଡ଼ିକ ଓଡପଡାକୁ ପ୍ରମୁଖ ଶିଳ୍ପ ଏବଂ ବାଣିଜ୍ୟିକ ଅଞ୍ଚଳ ସହିତ ସଂଯୋଗ କରେ, ଯାହା ଏହାର ଆର୍ଥିକ ବିକାଶରେ ଯୋଗଦାନ କରେ। ଏହା ସହିତ, ଓଡପଡା ଅନେକ ପ୍ରମୁଖ ପର୍ଯ୍ୟଟନ ଆକର୍ଷଣର ନିକଟତର, ଯେପରିକି ନନ୍ଦନକାନନ ଜାତୀୟ ପାର୍କ, କଟକ, ଭୁବନେଶ୍ୱର, ଚିଲିକା ହ୍ରଦ ଏବଂ ଐତିହାସିକ ସହର ପୁରୀ, ଏହାକୁ ପରିବେଶ ପର୍ଯ୍ୟଟନ ଏବଂ ସାଂସ୍କୃତିକ ଅନୁସନ୍ଧାନ ପାଇଁ ଏକ ସମ୍ଭାବ୍ୟ କ୍ଷେତ୍ର କରିଥାଏ।

ଜନସଂଖ୍ୟା ବିବରଣୀ

ଓଡପଡା ହେଉଛି ଓଡ଼ିଶାର ଢେଙ୍କାନାଳ ଜିଲ୍ଲାରେ ଅବସ୍ଥିତ ଏକ ତହସିଲ। ୨୦୧୧ ଜନଗଣନା ଅନୁଯାୟୀ, ଏହି ତହସିଲର ମୋଟ ଜନସଂଖ୍ୟା ୩୯,୭୫୯ - ୧୯,୭୪୫ ପୁରୁଷ ଏବଂ ୨୦,୦୧୪ ମହିଳା। ଏହା ପରିଣାମ ସ୍ୱରୂପ, ପ୍ରତି ୧୦୦୦ ପୁରୁଷରେ ହାରାହାରି ଲିଙ୍ଗ ଅନୁପାତ ୧୦୧୩ ମହିଳା।

ସାକ୍ଷରତା ସ୍ତର

ଓଡପଡାର ସାକ୍ଷରତା ହାର ୭୧.୧%, ଯାହା ଢେଙ୍କାନାଳ ଜିଲ୍ଲାର ହାରାହାରି ୬୯.୬% ଠାରୁ ଯଥେଷ୍ଟ ଅଧିକ। ୨୮.୯% ଜନସଂଖ୍ୟା ନିରକ୍ଷର।

ଲିଙ୍ଗ ଅନୁପାତ

ଏହି ବ୍ଲକର ହାରାହାରି ଲିଙ୍ଗ ଅନୁପାତ ପ୍ରତି ୧୦୦୦ ପୁରୁଷରେ ୧୦୧୩ ମହିଳା। ଶିଶୁ ଲିଙ୍ଗ ଅନୁପାତ ପ୍ରତି ୧୦୦୦ ପୁଅରେ ୯୨୦ ଝିଅ, ଯାହା ବ୍ଲକର ସାମଗ୍ରିକ ଲିଙ୍ଗ ଅନୁପାତ ୧୦୧୩ ତୁଳନାରେ ଯଥେଷ୍ଟ କମ୍।

ଓଡପଡା ବ୍ଲକ୍ ତଥ୍ୟ

ନିମ୍ନରେ ଥିବା ସାରଣୀ ୧୫ ରେ ପ୍ରଦର୍ଶିତ ତଥ୍ୟ ଓଡପଡା ବ୍ଲକର ଶିଶୁ ଜନସଂଖ୍ୟା, ସାକ୍ଷରତା ହାର, ଅନୁସୂଚିତ ଜାତି ଜନସଂଖ୍ୟା, ଅନୁସୂଚିତ ଜନଜାତି ଜନସଂଖ୍ୟା ଏବଂ ନିରକ୍ଷରଙ୍କୁ ଉଲ୍ଲେଖ କରୁଛି।

ବିଶେଷକରଣଗୁଡ଼ିକ	ମୋଟ	ପୁରୁଷ	ମହିଳା
ଶିଶୁ ମାନେ (ବୟସ ୦- ୬)	୫,୩୩୭	୨,୭୮୦	୨,୫୫୭
ସାକ୍ଷରତା	୭୧.୧%	୭୧%	୭୧.୧%
ଅନୁସୂଚିତ ଜାତି	୬,୦୨୭	୨,୯୯୨	୩,୦୩୫
ଅନୁସୂଚିତ ଜନଜାତି	୯,୮୧୩	୪,୮୭୫	୪,୯୩୮

ଉତ୍ସ: www.censusindia.co.in

୫.   ଗ୍ରାମ ପ୍ରୋଫାଇଲ୍

୫.୩.୧ ଝାଡବନ୍ଧ ଗ୍ରାମ ପ୍ରୋଫାଇଲ୍

ଝାଡବନ୍ଧ ହେଉଛି ଭାରତର ଓଡ଼ିଶାର ଢେଙ୍କାନାଳ ଜିଲ୍ଲାର ବାଲିମି ପୋଲିସ ଷ୍ଟେସନ କ୍ଷେତ୍ର ଅଧୀନରେ ଅବସ୍ଥିତ ଏକ ଗ୍ରାମ। ଏହା ଗାଲପଡା ଗ୍ରାମ ପଞ୍ଚାୟତ ଅଧୀନରେ ଆସେ ଏବଂ ହିନ୍ଦୋଳ ବ୍ଲକର ଏକ ଅଂଶ। ନିକଟତମ ସହରାଞ୍ଚଳ ହେଉଛି ଅନୁଗୁଳ, ଯାହା ପ୍ରାୟ ୨୭ କିଲୋମିଟର ଦୂର। ଏଥିରେ ୪୧୦ ପରିବାର ଅଛନ୍ତି ଏବଂ ୧୬୩୫ ଜଣ ବାସିନ୍ଦା ଅଛନ୍ତି।

ଜନସଂଖ୍ୟା ବିବରଣୀ

ଓଡ଼ିଶାର ଢେଙ୍କାନାଳ ଜିଲ୍ଲାରେ ଅବସ୍ଥିତ ଝାଡ଼ାବନ୍ଧର ମୋଟ ଜନସଂଖ୍ୟା ୧୬୩୫। ୨୦୧୧ ଜନଗଣନା। ଏଥିରେ ୮୧୧ ପୁରୁଷ ଏବଂ ୮୨୪ ମହିଳା ଅନ୍ତର୍ଭୁକ୍ତ, ଗାଁରେ ୪୧୦ ପରିବାର ବାସ କରନ୍ତି। ୦-୬ ବର୍ଷ ବୟସର ପିଲାମାନେ ମୋଟ ଜନସଂଖ୍ୟାର ୧୧.୪୩%, ଯାହାଙ୍କ ସଂଖ୍ୟା ୧୮୭ - ଯେଉଁଥିରେ ୧୦୬ ପୁଅ ଏବଂ ୮୧ ଝିଅ ଅଛନ୍ତି।

ସାକ୍ଷରତା ସ୍ତର

ହିନ୍ଦୋଳ ତହସିଲରେ ସାକ୍ଷରତା ହାର ୭୩.୮୮%, ପୁରୁଷଙ୍କ ମଧ୍ୟରେ ଲିଙ୍ଗଗତ ବିଭାଜନ ୪୦% ଏବଂ ମହିଳାମାନଙ୍କ ମଧ୍ୟରେ ୩୩.୮୮%।

ଲିଙ୍ଗ ଅନୁପାତ

ହାରାହାରି ଲିଙ୍ଗ ଅନୁପାତ ପ୍ରତି ୧୦୦୦ ପୁରୁଷରେ ୧୦୧୬ ମହିଳା। ଏହି ବୟସ ଗୋଷ୍ଠୀରେ ଶିଶୁ ଲିଙ୍ଗ ଅନୁପାତ ପ୍ରତି ୧୦୦୦ ପୁଅରେ ୭୬୪ ଝିଅ, ଯାହା ଗ୍ରାମର ହାରାହାରି ଲିଙ୍ଗ ଅନୁପାତ ୧୦୧୬ ତଳେ ଅଛି।

ଜାତିଗତ ବଣ୍ଟନ

ଝାଡବନ୍ଧ ଗାଁରେ ୧୯.୮୧% ଲୋକ ଅନୁସୂଚିତ ଜାତି, ୦% ଲୋକ ଅନୁସୂଚିତ ଜନଜାତି ଏବଂ ୮୦.୧୮% ଲୋକ ଅନ୍ୟାନ୍ୟ ବର୍ଗର।

କାର୍ଯ୍ୟରତ ଜନସଂଖ୍ୟା

ଝାଡାବନ୍ଧା ଗାଁରେ, ସମୁଦାୟ ଜନସଂଖ୍ୟାର ୧୬୩୫ ଜଣ ନିଯୁକ୍ତିରେ ଅଂଶଗ୍ରହଣ କରୁଥିଲେ। ୧୪.୬୧% ନାମମାତ୍ର ସୀମାନ୍ତ କାର୍ଯ୍ୟରେ ନିୟୋଜିତ ହୋଇ ୬ ମାସରୁ କମ୍ ସମୟ ପାଇଁ ଆୟ ପ୍ରଦାନ କରନ୍ତି, ଯେତେବେଳେ କେବଳ ୨୧.୭୭% ସେମାନଙ୍କ କାମକୁ ୬ ମାସରୁ ଅଧିକ ସମୟ ପାଇଁ ନିଯୁକ୍ତି କିମ୍ବା ରୋଜଗାର ସହିତ ମୁଖ୍ୟ କାମ ବୋଲି ବିବେଚନା କରନ୍ତି।

ତଳେ ମୋଟ ଶ୍ରମିକ ଜନସଂଖ୍ୟା ଏବଂ ମୁଖ୍ୟ ଏବଂ ନାମମାତ୍ର ଶ୍ରମିକଙ୍କ ବଣ୍ଟନକୁ ଉଲ୍ଲେଖ କରୁଥିବା ସାରଣୀ ।

ଟେବୁଲ- ୧୬ ମୁଖ୍ୟ ଶ୍ରମିକ ଏବଂ ନାମମାତ୍ର ଶ୍ରମିକର ବଣ୍ଟନ

	ଶ୍ରମିକ	ମୁଖ୍ୟ ଶ୍ରମିକ	ନାମମାତ୍ର ଶ୍ରମିକ
ମୋଟ	୫୯୫	୩୫୬	୨୩୯
ପୁରୁଷ	୪୬୧	୨୪୮	୨୧୩
ମହିଳା	୧୩୪	୧୦୮	୨୬

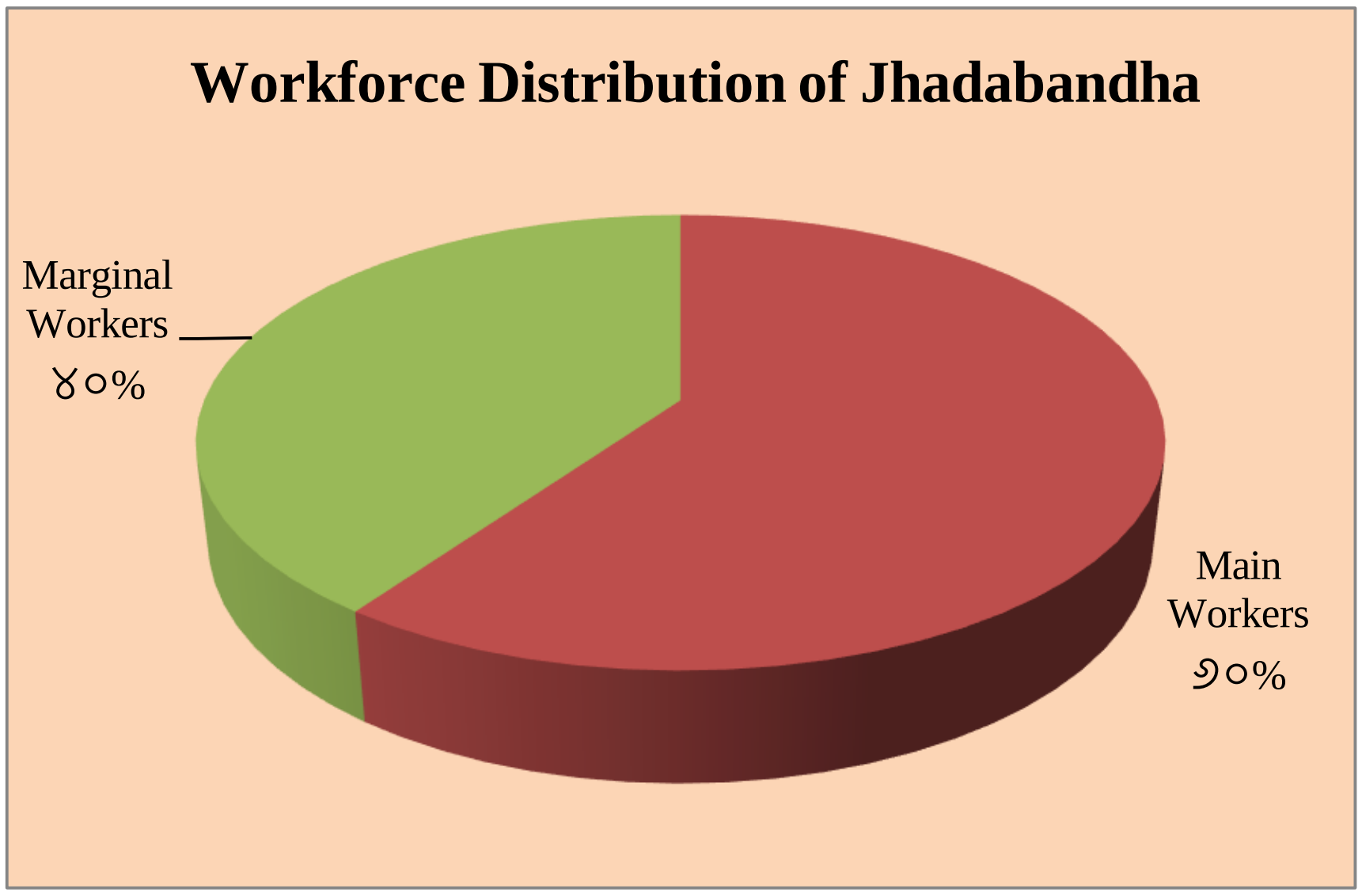

ଚିତ୍ର- ୦୪ ଝାଡବନ୍ଧ ଗ୍ରାମର କାର୍ଯ୍ୟରତ ଜନସଂଖ୍ୟା

ଗ୍ରାମ ମ୍ୟାପ୍

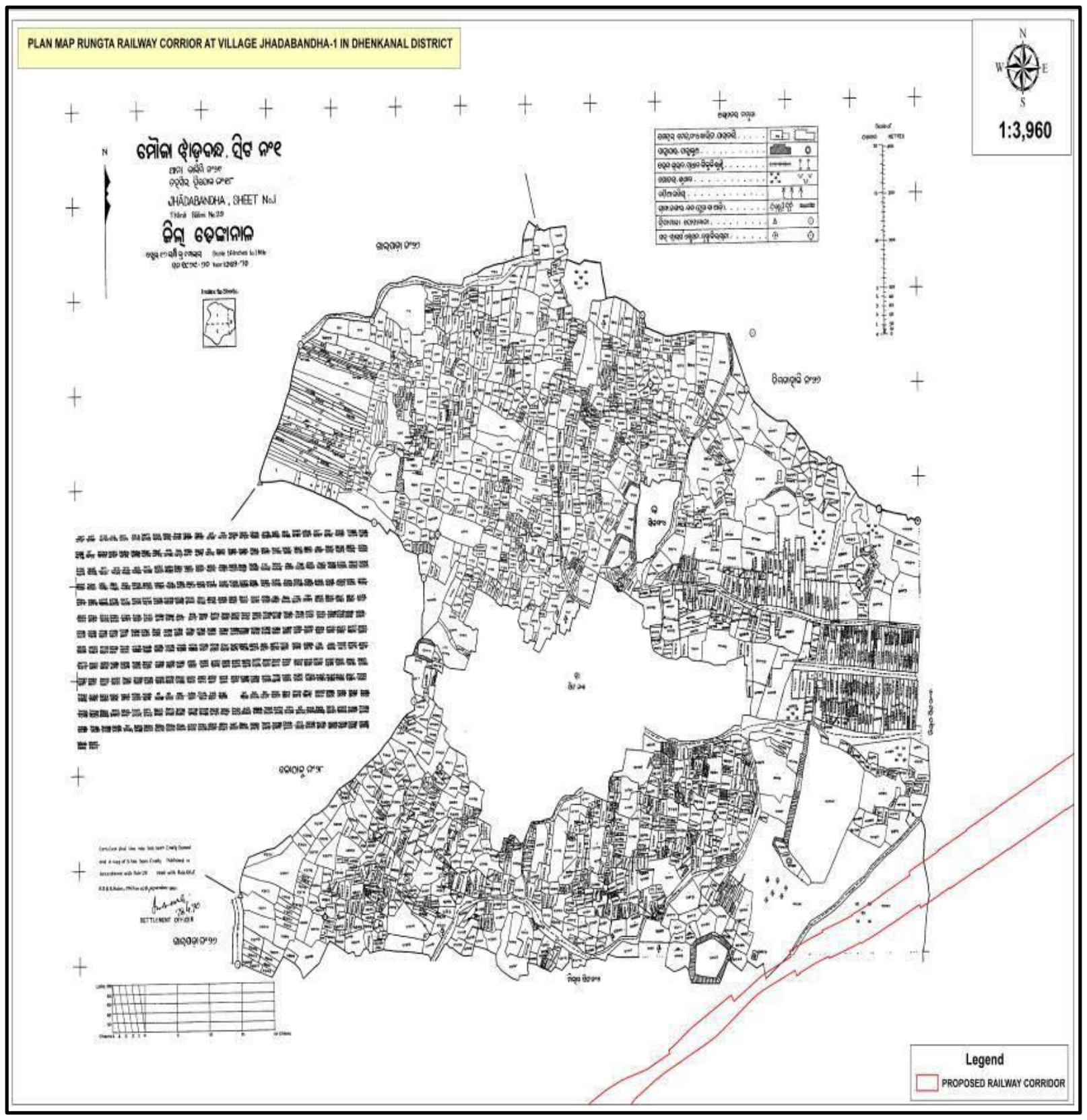

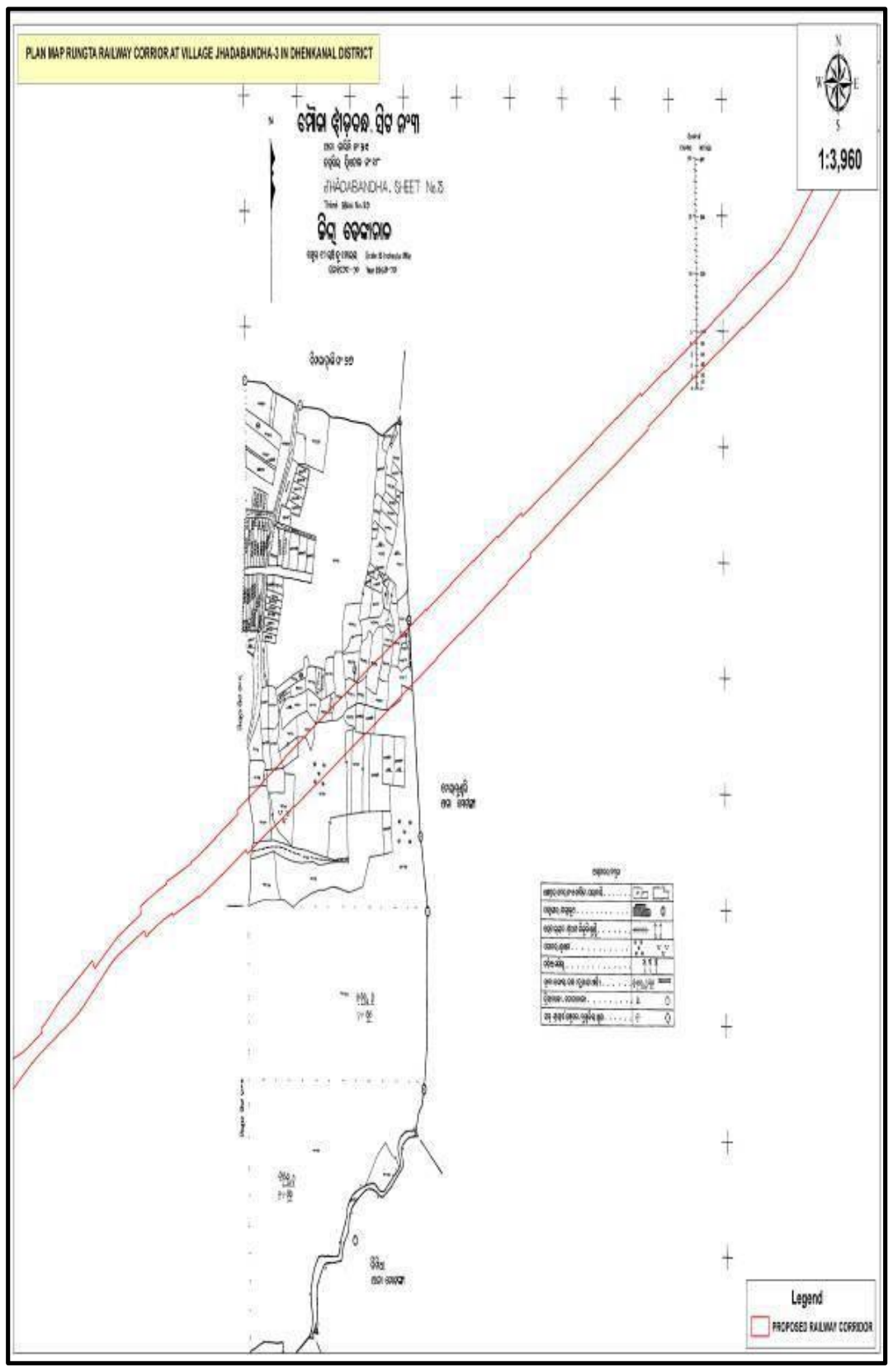

5.3.2 ନିମିଧା ଗ୍ରାମ ପ୍ରୋଫାଇଲ୍

ନିମିଧା ଗ୍ରାମଟି ହେଉଛି ଭାରତର ଓଡ଼ିଶାର ଢେଙ୍କାନାଳ ଜିଲ୍ଲାର ଓଡପଡା ତହସିଲରେ ଅବସ୍ଥିତ । ନିମିଧା ଗ୍ରାମଟି ଓଡପଡା ତହସିଲରୁ ୮ କିଲୋମିଟର ଏବଂ ଢେଙ୍କାନାଳର ଜିଲ୍ଲା ମୁଖ୍ୟାଳୟରୁ ପ୍ରାୟ ୩୪ କିଲୋମିଟର ଦୂରରେ, ଏହା ନିମିଧା ଗ୍ରାମ ପଞ୍ଚାୟତର ଅଂଶ ଭାବରେ କାର୍ଯ୍ୟ କରେ। ଏହି ଗ୍ରାମଟି ମୋଟ ୧,୧୦୨ ହେକ୍ଟର ପରିମିତ ଏବଂ ଏହାର ଜନସଂଖ୍ୟା ୩,୧୧୮ ଜଣ, ଯେଉଁଥିରେ ୧,୬୦୩ ପୁରୁଷ ଏବଂ ୧,୫୧୫ ମହିଳା ଅଛନ୍ତି। ନିମିଧାରେ ପ୍ରାୟ ୭୦୬ ପରିବାର ଅଛନ୍ତି ଏବଂ ଏହାର ପୋଷ୍ଟାଲ୍ କୋଡ୍ ହେଉଛି , ୭୫୯୦୨୦।

ଜନସଂଖ୍ୟା ବିବରଣୀ

୨୦୧୧ ଜନଗଣନା ଅନୁଯାୟୀ, ଓଡ଼ିଶାର ଢେଙ୍କାନାଳ ଜିଲ୍ଲାରେ ଅବସ୍ଥିତ ନିମିଧାରେ ମୋଟ ଜନସଂଖ୍ୟା ୩୧୧୮। ଏଥିରେ ୧୬୦୩ ପୁରୁଷ ଏବଂ ୧୫୧୫ ମହିଳା ଅନ୍ତର୍ଭୁକ୍ତ, ଗ୍ରାମରେ ୭୦୬ ପରିବାର ବାସ କରନ୍ତି। ୦-୬ ବର୍ଷ ବୟସର ପିଲାମାନେ ମୋଟ ଜନସଂଖ୍ୟାର ୧୩.୨୭%, ଯାହାଙ୍କ ସଂଖ୍ୟା ୪୧୪ - ଯେଉଁଥିରେ ୨୧୫ ପୁଅ ଏବଂ ୧୯୯ ଝିଅ ଅଛନ୍ତି।

ସାକ୍ଷରତା ସ୍ତର

ନିମିଧା ଗାଁର ସାକ୍ଷରତା ହାର ୬୨.୦୬%, ପୁରୁଷ ସାକ୍ଷରତା ୩୫.୯୨% ଏବଂ ୨୬.୧୩% ମହିଳାମାନଙ୍କ ସାକ୍ଷରତା ।

ଲିଙ୍ଗ ଅନୁପାତ

ନିମିଧା ଗାଁର ଲିଙ୍ଗ ଅନୁପାତ ପ୍ରତି ୧୦୦୦ ପୁରୁଷରେ ପ୍ରାୟ ୯୪୫ ମହିଳା। ଶିଶୁ ଲିଙ୍ଗ ଅନୁପାତ ପ୍ରତି ୧୦୦୦ ପୁରୁଷରେ ୯୨୫ ମହିଳା।

ଜାତି ଫ୍ୟାକ୍ଟର

ଢେଙ୍କାନାଳ ଜିଲ୍ଲାର ନିମିଧା ଗାଁରେ ଅନୁସୂଚିତ ଜନଜାତି ଏବଂ ଅନୁସୂଚିତ ଜାତି ସମ୍ପ୍ରଦାୟର ଏକ ଉଲ୍ଲେଖନୀୟ ଉପସ୍ଥିତି ଅଛି। ଅନୁସୂଚିତ ଜନଜାତିର ବାସିନ୍ଦାମାନେ ମୋଟ ଜନସଂଖ୍ୟାର ପ୍ରାୟ ୨୬.୩୯%, ଯେତେବେଳେ ଅନୁସୂଚିତ ଜନଜାତିର ବାସିନ୍ଦାଙ୍କ ସଂଖ୍ୟା ପ୍ରାୟ ୨୧.୯୪% ଏବଂ ୫୧.୬୬% ଅନ୍ୟାନ୍ୟ ବର୍ଗର।

କାର୍ଯ୍ୟରତ ଜନସଂଖ୍ୟା

ନିମିଧା ଗାଁରେ, ମୋଟ ଜନସଂଖ୍ୟା ମଧ୍ୟରୁ, ୯୩୭ ଜଣ ବ୍ୟକ୍ତି କାର୍ଯ୍ୟରେ ନିୟୋଜିତ ଥିଲେ। ସେମାନଙ୍କ ମଧ୍ୟରୁ, ୯୦.୫% ମୁଖ୍ୟ କାର୍ଯ୍ୟରେ ଜଡିତ ଥିଲେ କାମ - ଛଅ ମାସରୁ ଅଧିକ ସମୟ ପାଇଁ ନିଯୁକ୍ତି - ଯେତେବେଳେ ୯.୫% ନାମମାତ୍ର ଶ୍ରମିକ ଅଂଶଗ୍ରହଣ କରିଥିଲେ କାମ , ଛଅ ମାସରୁ କମ୍ ସମୟ ପାଇଁ ଜୀବିକା ନିର୍ବାହ କରୁଥିଲା। ମୁଖ୍ୟ କାର୍ଯ୍ୟରେ ନିୟୋଜିତ ଲୋକଙ୍କ ମଧ୍ୟରୁ ୭୩ ଜଣ ଚାଷୀ ଥିଲେ, ଚାଷ ଜମିର ମାଲିକ କିମ୍ବା ସହ-ମାଲିକ ଭାବରେ କାମ କରୁଥିଲେ, ଏବଂ ୧୨ ଜଣ କୃଷି ଶ୍ରମିକ ଭାବରେ ନିୟୋଜିତ ଥିଲେ।

ତଳେ ମୋଟ ଶ୍ରମିକ ଜନସଂଖ୍ୟା ଏବଂ ମୁଖ୍ୟ ଏବଂ ନାମମାତ୍ର ଶ୍ରମିକଙ୍କ ବଣ୍ଟନକୁ ଉଲ୍ଲେଖ କରୁଥିବା ସାରଣୀ ।

ଟେବୁଲ- ୧୭ ମୁଖ୍ୟ ଶ୍ରମିକ ଏବଂ ନାମମାତ୍ର ଶ୍ରମିକର ବଣ୍ଟନ

	ଶ୍ରମିକ	ମୁଖ୍ୟ ଶ୍ରମିକ	ନାମମାତ୍ର ଶ୍ରମିକ
ସମୁଦାୟ	୯୩୭	୮୪୮	୮୯
ପୁରୁଷ	୮୬୩	୭୮୮	୭୫
ମହିଳା	୭୪	୬୦	୧୪

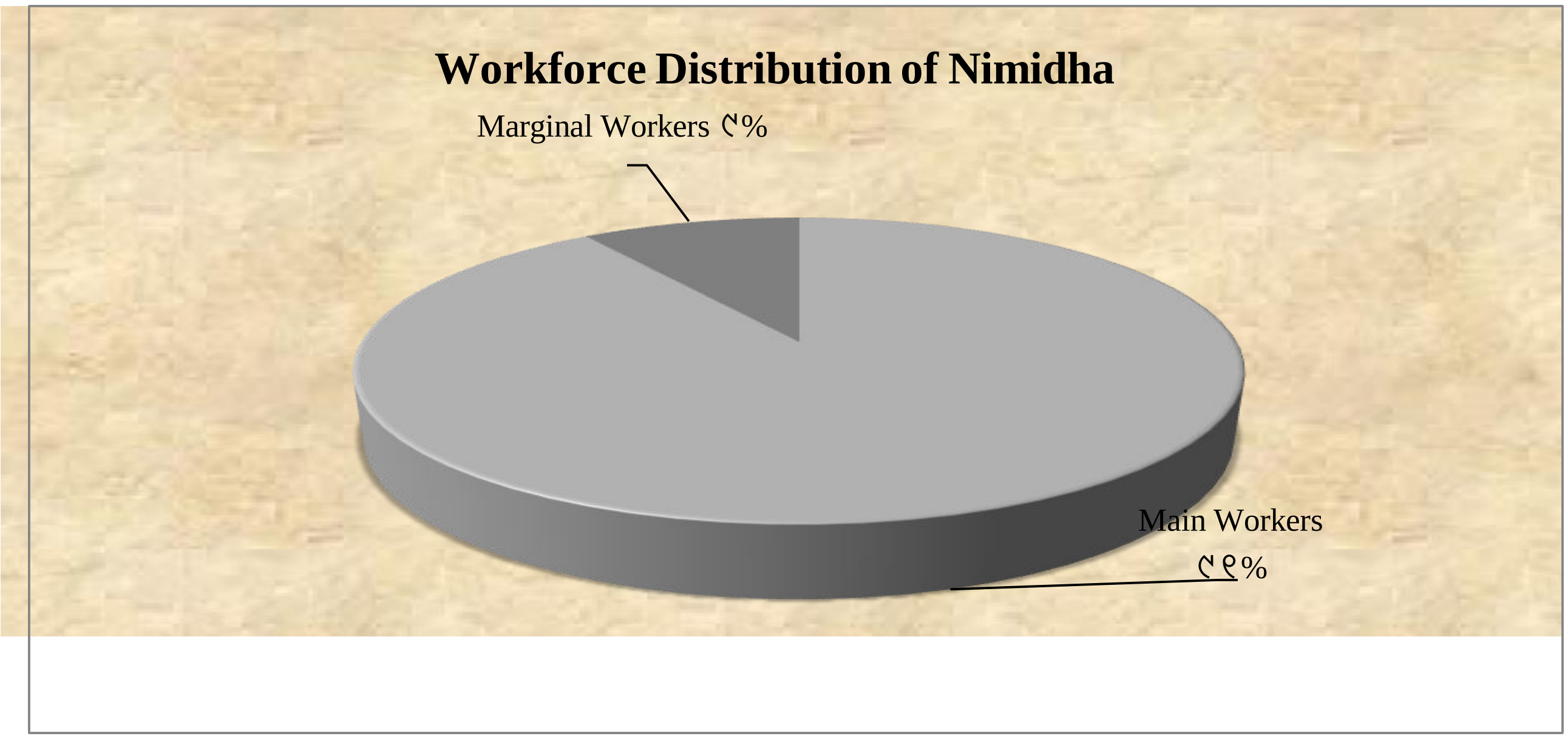

ଚିତ୍ର- ୦୫ ନିମିଧା ଗ୍ରାମର କାର୍ଯ୍ୟରତ ଜନସଂଖ୍ୟା

VILLAGE MAP

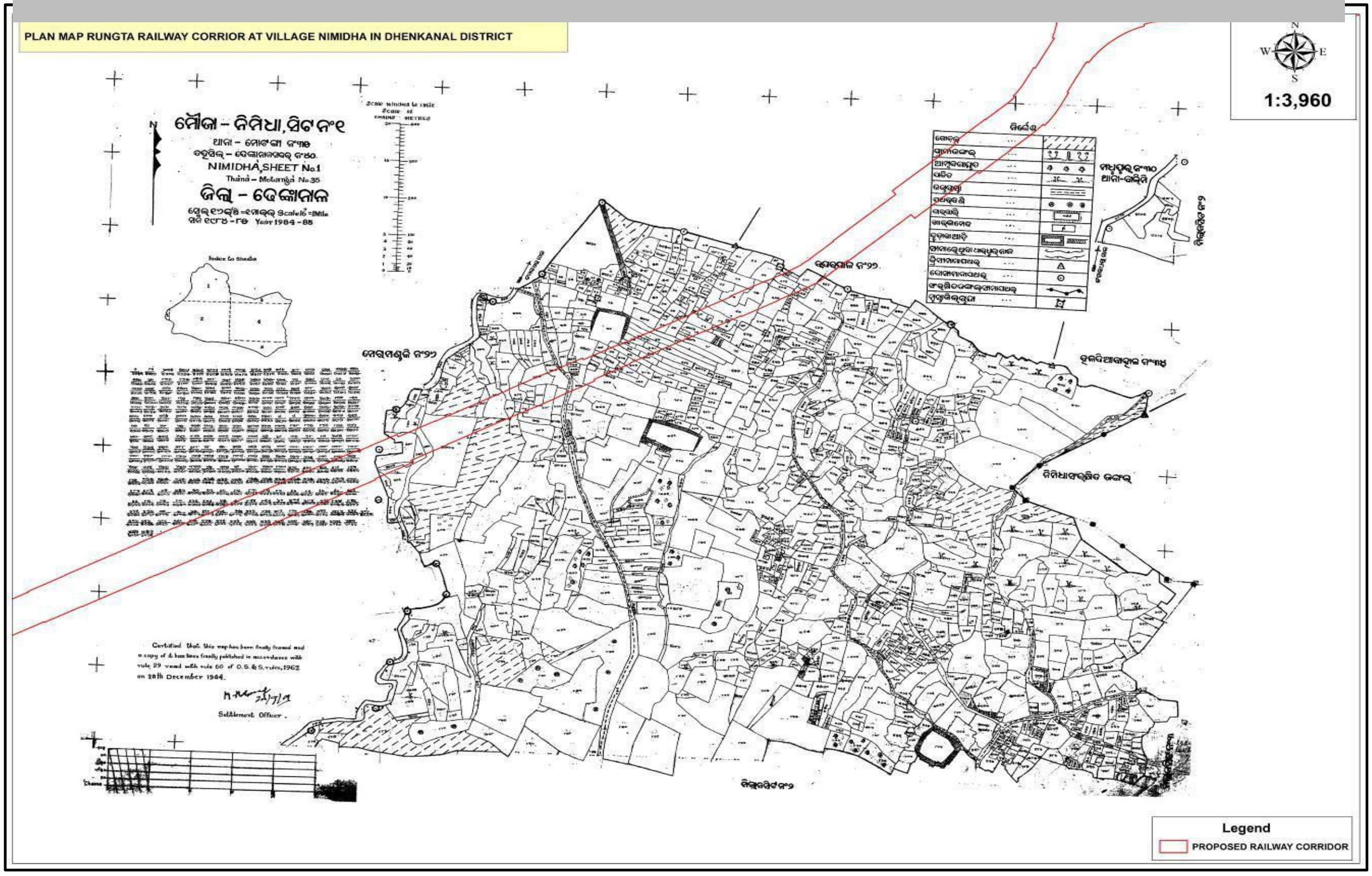

5.3.3 ଉପରପାଲ ଗ୍ରାମ ପ୍ରୋଫାଇଲ୍

ଉପରପାଲ ହେଉଛି ଭାରତର ଓଡ଼ିଶାର ଢେଙ୍କାନାଳ ଜିଲ୍ଲାର ଓଡପଡା ତହସିଲରେ ଅବସ୍ଥିତ ଏକ ଛୋଟ ଗ୍ରାମ। ଏହା ଓଡପଡା ତହସିଲରୁ ପ୍ରାୟ ୧୦ କିଲୋମିଟର ଏବଂ ଢେଙ୍କାନାଳର ଜିଲ୍ଲା ମୁଖ୍ୟାଳୟରୁ ପ୍ରାୟ ୫୨ କିଲୋମିଟର ଦୂରରେ ଅବସ୍ଥିତ। ୨୦୦୯ ରେକର୍ଡ ଅନୁଯାୟୀ, ଏହି ଗ୍ରାମ ବିଡୋ ଗ୍ରାମ ପଞ୍ଚାୟତ ଅଧୀନରେ ଅବସ୍ଥିତ। ଏହି ଗ୍ରାମ ମୋଟ ୧୩ ହେକ୍ଟର ଭୌଗୋଳିକ କ୍ଷେତ୍ରଫଳ ନେଇଥାଏ ।

ଜନସଂଖ୍ୟା ବିବରଣୀ

୨୦୧୧ ଜନଗଣନା ଅନୁସାରେ ଉପରପାଲ ଗ୍ରାମର ତଥ୍ୟ ଉପଲବ୍ଧ ନାହିଁ ।

ସାକ୍ଷରତା ମୂଲ୍ୟାଙ୍କନ କରନ୍ତୁ

୨୦୧୧ ଜନଗଣନା ଅନୁସାରେ ଉପରପାଲ ଗ୍ରାମର ତଥ୍ୟ ଉପଲବ୍ଧ ନାହିଁ ।

ଲିଙ୍ଗ ଅନୁପାତ

୨୦୧୧ ଜନଗଣନା ଅନୁସାରେ ଉପରପାଲ ଗ୍ରାମର ତଥ୍ୟ ଉପଲବ୍ଧ ନାହିଁ ।

ଜାତି ଫ୍ୟାକ୍ଟର

୨୦୧୧ ଜନଗଣନା ଅନୁସାରେ ଉପରପାଲ ଗ୍ରାମର ତଥ୍ୟ ଉପଲବ୍ଧ ନାହିଁ ।

କାର୍ଯ୍ୟରତ ଜନସଂଖ୍ୟା

୨୦୧୧ ଜନଗଣନା ଅନୁସାରେ ଉପରପାଲ ଗ୍ରାମର ତଥ୍ୟ ଉପଲବ୍ଧ ନାହିଁ ।

ତଳେ ମୋଟ ଶ୍ରମିକ ଜନସଂଖ୍ୟା ଏବଂ ମୁଖ୍ୟ ଏବଂ ନାମମାତ୍ର ଶ୍ରମିକଙ୍କ ବଣ୍ଟନକୁ ଉଲ୍ଲେଖ କରୁଥିବା ସାରଣୀ ।

ଟେବୁଲ: ୧୮ ମୁଖ୍ୟ ଶ୍ରମିକ ଏବଂ ନାମମାତ୍ରଶ୍ରମିକ ବଣ୍ଟନ

	ଶ୍ରମିକ	ମୁଖ୍ୟ ଶ୍ରମିକ	ନାମମାତ୍ର ଶ୍ରମିକ
ମୋଟ	୦	୦	୦
ପୁରୁଷ	୦	୦	୦
ମହିଳା	୦	୦	୦

5.3.4 ନୟାଭାଗୀରଥିପୁର ପଶ୍ଚିମବାଡ଼ ଗ୍ରାମ ପ୍ରୋଫାଇଲ୍

ନୟାଭାଗୀରଥିପୁର ପଶ୍ଚିମବାଡ଼ ହେଉଛି ଭାରତର ଓଡ଼ିଶାର ଢେଙ୍କାନାଳ ଜିଲ୍ଲାର ଓଡପଡା ତହସିଲରେ ଅବସ୍ଥିତ ଏକ ଗ୍ରାମ। ଏହା ଓଡପଡା ତହସିଲ ୧୦ କିଲୋମିଟର ଏବଂ ଢେଙ୍କାନାଳରେ ଜିଲ୍ଲା ମୁଖ୍ୟାଳୟରୁ ୩୧ କିଲୋମିଟର ଦୂରରେ। ଏହି ଗ୍ରାମ ମୋଟ ୧୦୦୦ କୋଟି ଅଞ୍ଚଳ ବ୍ୟାପିଛି। ୬୨.୫୧ ହେକ୍ଟର ଏବଂ ଜନସଂଖ୍ୟା ଅଛି ୫୩୫ ପୁରୁଷ ଏବଂ ୪୯୨ ମହିଳା ସମେତ ୧୦୨୭ ଜଣ ବାସିନ୍ଦା। ନୟାଭାଗୀରଥିପୁର ପଶ୍ଚିମବାଡ଼ରେ ପ୍ରାୟ ୨୮୨ ପରିବାର ଅଛନ୍ତି ଏବଂ ଏହାର ପୋଷ୍ଟାଲ୍ କୋଡ୍ ହେଉଛି ୭୫୯୦୧୯।

ଜନସଂଖ୍ୟା ବିବରଣୀ

୨୦୧୧ ଜନଗଣନା ଅନୁଯାୟୀ, ନୟାଭାଗୀରଥିପୁର ପଶ୍ଚିମବାଡ଼ ଗାଁରେ ୨୮୨ ପରିବାର ବାସ କରନ୍ତି, ଯାହାର ମୋଟ ଜନସଂଖ୍ୟା ୧୦୨୭ - ୫୩୫ ପୁରୁଷ ଏବଂ ୪୯୨ ମହିଳା - ଯାହା ଫଳରେ ପ୍ରତି ୧୦୦୦ ପୁରୁଷରେ ହାରାହାରି ୯୧୯ ମହିଳା ଲିଙ୍ଗ ଅନୁପାତ ରହିଛି। ୦-୬ ବର୍ଷ ବୟସର ପିଲାମାନେ ଗ୍ରାମ ଜନସଂଖ୍ୟାର ୧୩.୭୨%, ମୋଟ ୧୪୧ ପିଲା, ଯେଉଁଥିରେ ୭୧ ପୁଅ ଏବଂ ୭୦ ଝିଅ ଅଛନ୍ତି।

ସାକ୍ଷରତା ହାର

ସାକ୍ଷରତା ହାର ଏକ ପ୍ରଭାବଶାଳୀ ୬୮.୫୪ % ରହିଛି, ପୁରୁଷ ସାକ୍ଷରତା ୪୦.୮୯ % ଏବଂ ମହିଳା ସାକ୍ଷରତା ୨୭.୬୫ % ସହିତ।

ଲିଙ୍ଗ ଅନୁପାତ

ହାରାହାରି ଲିଙ୍ଗ ଅନୁପାତ ଏହି ଗ୍ରାମର ପ୍ରାୟ ୯୨୦ ମହିଳା ପ୍ରତି ୧,୦୦୦ ପୁରୁଷ। ପିଲା ଲିଙ୍ଗ ଅନୁପାତ ଗାଁର ପ୍ରତି ୧୦୦୦ ପୁରୁଷରେ ୯୮୬ ଜଣ ଅଛନ୍ତି, ଯାହା ଗାଁର ହାରାହାରି ଲିଙ୍ଗ ଅନୁପାତ -୯୨୦ ଅପେକ୍ଷା ଅଧିକ।

ଜାତି ଫ୍ୟାକ୍ଟର

ଏହି ଗାଁରେ ଏକ ବିବିଧ ସାମାଜିକ ଗଠନ ଅଛି, ଯେଉଁଠାରେ ଅନୁସୂଚିତ ଜାତି ଜନସଂଖ୍ୟାର ୩୭.୦୦% ଏବଂ ଅନୁସୂଚିତ ଜନଜାତି ୯.୦୫%।

କାର୍ଯ୍ୟରତ ଜନସଂଖ୍ୟା

ମୋଟ ଜନସଂଖ୍ୟା ମଧ୍ୟରୁ, ୫୧୮ ଜଣ ବ୍ୟକ୍ତି କାମରେ ନିୟୋଜିତ ଅଛନ୍ତି। ସେମାନଙ୍କ ମଧ୍ୟରୁ, ୮୧.୪୭% ମୁଖ୍ୟ କାର୍ଯ୍ୟରେ ଜଡିତ। କାମ - ଅର୍ଥାତ୍ ଛଅ ମାସରୁ ଅଧିକ ସମୟ ପାଇଁ ନିଯୁକ୍ତି - ଯେତେବେଳେ ୧୮.୫୩% ନାମମାତ୍ର ଉପରେ ନିର୍ଭର କରନ୍ତି ଛଅ ମାସରୁ କମ୍ ସମୟ ପାଇଁ କାମ କରନ୍ତୁ ।

ତଳେ ମୋଟ ଶ୍ରମିକ ଜନସଂଖ୍ୟା ଏବଂ ମୁଖ୍ୟ ଏବଂ ନାମମାତ୍ର ଶ୍ରମିକଙ୍କ ବଣ୍ଟନକୁ ପ୍ରତିନିଧିତ୍ୱ କରୁଥିବା ସାରଣୀ ।

ସାରଣୀ: ୧୯ **ମୁଖ୍ୟ** ଶ୍ରମିକ ସଂଖ୍ୟା ଏବଂ **ନାମମାତ୍ର** ଶ୍ରମିକ ସଂଖ୍ୟା

	ମୋଟ ଶ୍ରମିକ ସଂଖ୍ୟା	**ମୁଖ୍ୟ** ଶ୍ରମିକ ସଂଖ୍ୟା	**ନାମମାତ୍ର** ଶ୍ରମିକ ସଂଖ୍ୟା
ମୋଟ	୫୧୮	୪୨୨	୯୬
ପୁରୁଷ	୩୪୧	୩୨୪	୧୭
ମହିଳା	୧୭୭	୯୮	୭୯

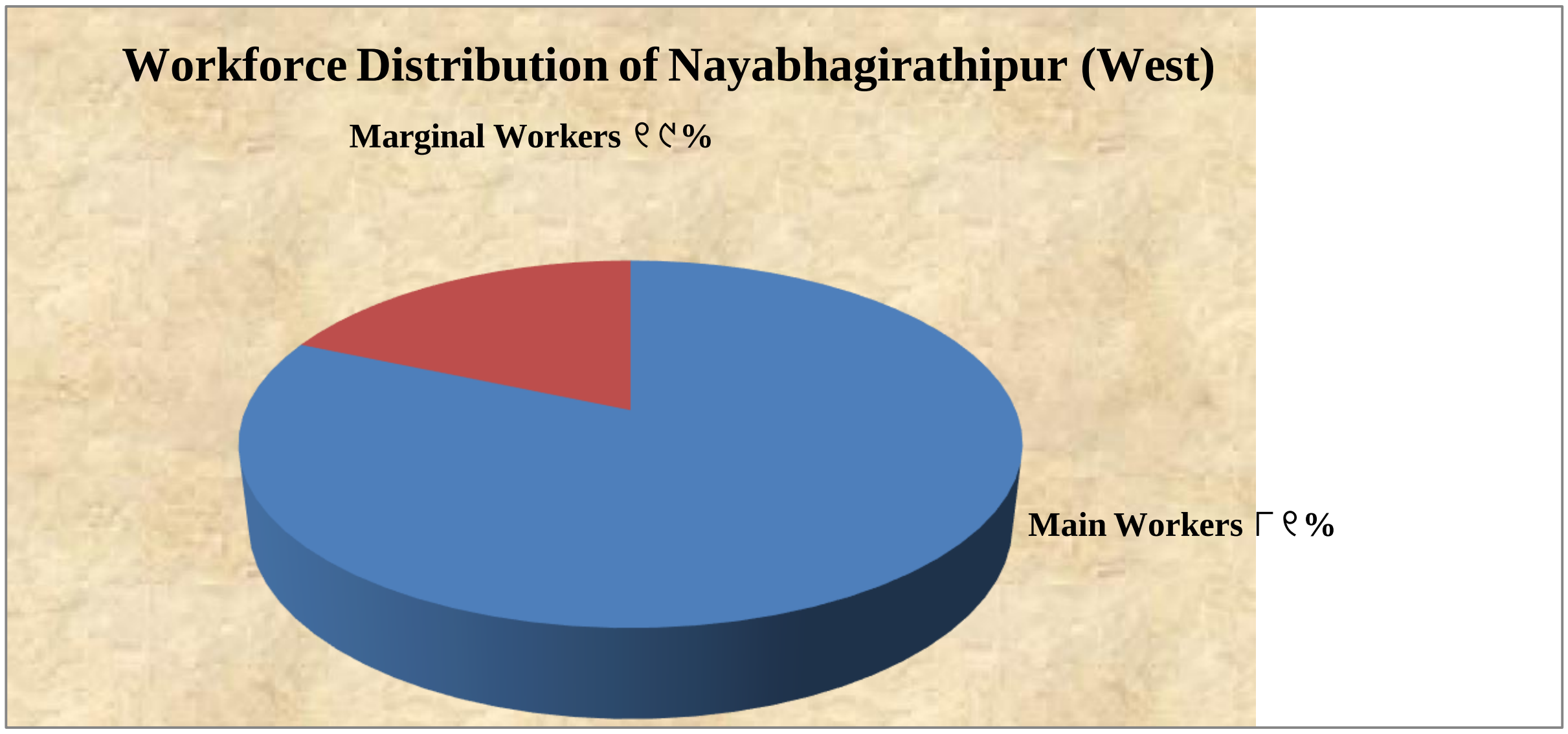

ଚିତ୍ର- ୦୬ କାର୍ଯ୍ୟରତ ଜନସଂଖ୍ୟା ର ନୟାଭାଗିରଥିପୁର (ପଶ୍ଚିମ) ଗ୍ରାମ

VILLAGE MAP

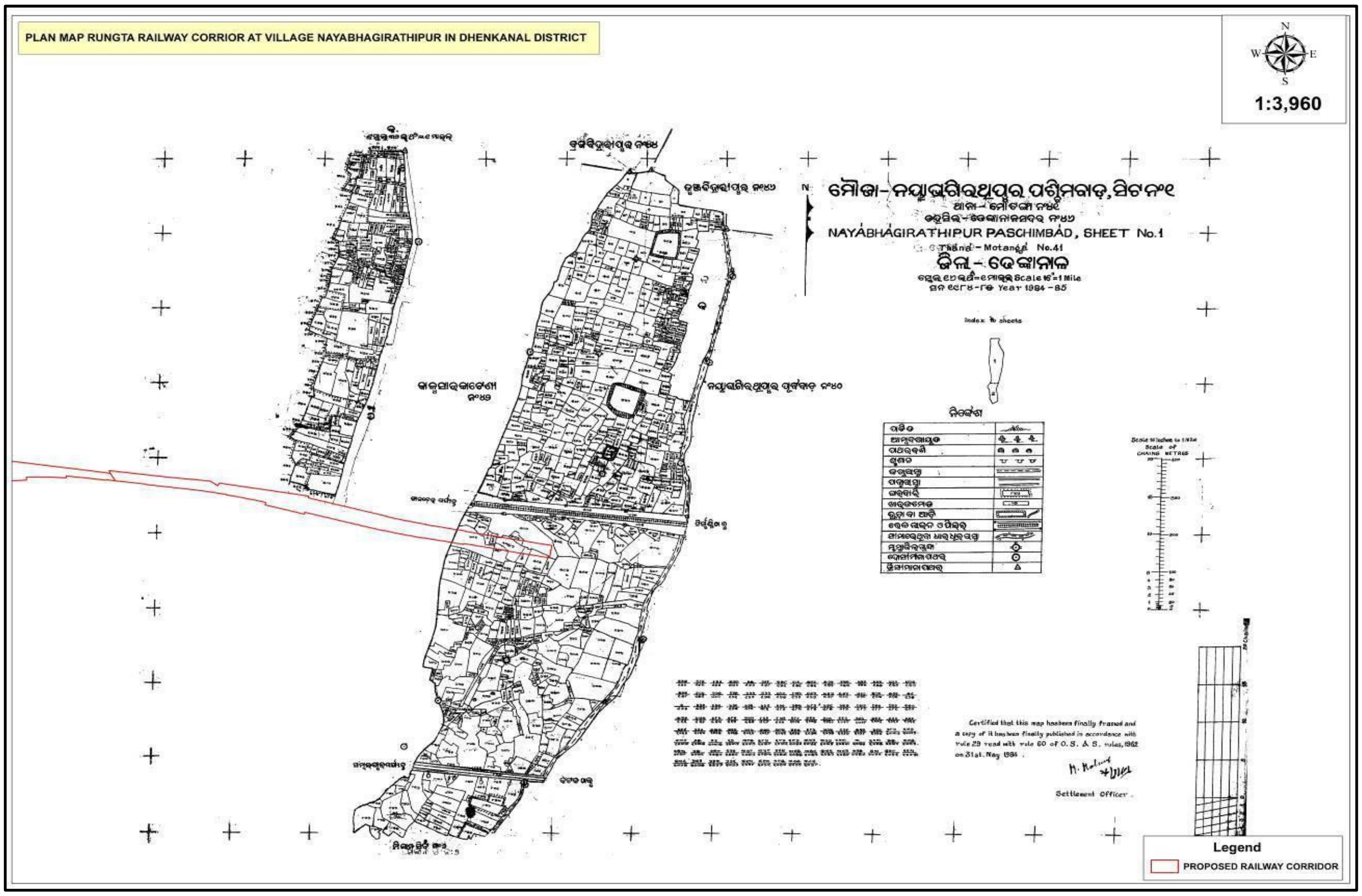

5.3.5 ମେରାମୁଣ୍ଡୁଳି ଗ୍ରାମ ପ୍ରୋଫାଇଲ୍

ମେରାମୁଣ୍ଡୁଳି ହେଉଛି ଭାରତର ଓଡ଼ିଶାର ଢେଙ୍କାନାଳ ଜିଲ୍ଲାର ଓଡପଡା ତହସିଲରେ ଅବସ୍ଥିତ ଏକ ଗ୍ରାମ। ଏହା ଓଡପଡା ତହସିଲ କାର୍ଯ୍ୟାଳୟରୁ ପ୍ରାୟ ୧୨ କିଲୋମିଟର ଏବଂ ଢେଙ୍କାନାଳରୁ ୩୮ କିଲୋମିଟର ଦୂରରେ ଅବସ୍ଥିତ। ଜିଲ୍ଲା ମୁଖ୍ୟାଳୟ। ଏହି ଗ୍ରାମ ମୋଟଙ୍ଗା ଗ୍ରାମ ପଞ୍ଚାୟତ ଅଧୀନରେ ଅବସ୍ଥିତ। ମେରାମୁଣ୍ଡୁଳିର ମୋଟ ଭୌଗୋଳିକ କ୍ଷେତ୍ରଫଳ ପ୍ରାୟ ୨୭୬ ହେକ୍ଟର ପରିବ୍ୟାପ୍ତ। ୨୦୧୧ ଜନଗଣନା ଅନୁଯାୟୀ, ଏହି ଗ୍ରାମର ଜନସଂଖ୍ୟା ୧,୩୭୭ - ୭୦୧ ପୁରୁଷ ଏବଂ ୬୭୬ ମହିଳା। ଏହି ଗ୍ରାମରେ ପ୍ରାୟ ୩୫୧ ପରିବାର ବାସ କରନ୍ତି। ଏହି ଅଞ୍ଚଳର ପୋଷ୍ଟାଲ୍ କୋଡ୍ (ପିନ୍‌କୋଡ୍) ହେଉଛି ୭୫୯୧୨୧।

ଜନସଂଖ୍ୟା ବିବରଣୀ

୨୦୧୧ ଜନଗଣନା ତଥ୍ୟ ଆଧାରରେ, ଓଡ଼ିଶାର ଢେଙ୍କାନାଳ ଜିଲ୍ଲାର ଓଡପଡା ତହସିଲରେ ଅବସ୍ଥିତ ମେରାମୁଣ୍ଡୁଳି ଗାଁରେ ୩୫୧ ପରିବାର ଅଛନ୍ତି, ଯାହାର ମୋଟ ଜନସଂଖ୍ୟା ୧,୩୭୭। ସେମାନଙ୍କ ମଧ୍ୟରେ ୭୦୧ ପୁରୁଷ ଏବଂ ୬୭୬ ମହିଳା, ଯାହାର ପରିଣାମ ସ୍ୱରୂପ ପ୍ରତି ୧୦୦୦ ପୁରୁଷରେ ୯୬୪ ମହିଳା ଲିଙ୍ଗ ଅନୁପାତ ରହିଛି।

ସାକ୍ଷରତା ହାର

ଏହି ଗାଁର ସାକ୍ଷରତା ହାର ପ୍ରଭାବଶାଳୀ ୭୭%, ଯାହା ଢେଙ୍କାନାଳ ଜିଲ୍ଲାର ହାରାହାରି ୬୯.୩୫%କୁ ଅତିକ୍ରମ କରେ। ପୁରୁଷ ସାକ୍ଷରତା ୪୦.୧୫%, ମହିଳା ସାକ୍ଷରତା ୨୯.୧୯% ରେକର୍ଡ କରାଯାଇଛି।

ଲିଙ୍ଗ ଅନୁପାତ

ଗାଁର ହାରାହାରି ଲିଙ୍ଗ ଅନୁପାତ ପ୍ରତି ୧୦୦୦ ପୁରୁଷରେ ୯୬୪ ମହିଳା। ୦-୬ ବର୍ଷ ବୟସର ପିଲାମାନେ ଏଠାରେ ୧୩୬ ଜଣ ବ୍ୟକ୍ତି ଅଛନ୍ତି, ଯାହା ମୋଟ ଜନସଂଖ୍ୟାର ପ୍ରାୟ ୧୦%। ଏଥିରେ ୭୧ ଜଣ ପୁଅ ଏବଂ ୬୫ ଜଣ ଝିଅ ଅଛନ୍ତି, ଯାହା ଫଳରେ ପ୍ରତି ୧୦୦୦ ପୁଅରେ ୯୧୫ ଜଣ ଝିଅଙ୍କ ଶିଶୁ ଲିଙ୍ଗ ଅନୁପାତ ହୋଇ ଯାହା ଗ୍ରାମାଞ୍ଚଳର ସାମଗ୍ରିକ ଲିଙ୍ଗ ଅନୁପାତ ତୁଳନାରେ କମ୍।

ଜାତି ଫ୍ୟାକ୍ଟର

ଅନୁସୂଚିତ ଜାତି ଜନସଂଖ୍ୟାର ଏକ ଗୁରୁତ୍ୱପୂର୍ଣ୍ଣ ଅଂଶ, ଯାହା ୩୫.୩୬%, ଯେତେବେଳେ ଗାଁରେ କୌଣସି ଅନୁସୂଚିତ ଜନଜାତି ଜନସଂଖ୍ୟା ନାହିଁ।

କାର୍ଯ୍ୟରତ ଜନସଂଖ୍ୟା

ମୋଟ ଜନସଂଖ୍ୟା ମଧ୍ୟରୁ, ୪୮୨ ଜଣ ବ୍ୟକ୍ତି କାର୍ଯ୍ୟ ସମ୍ବନ୍ଧୀୟ କାର୍ଯ୍ୟକଳାପରେ ନିୟୋଜିତ ଅଛନ୍ତି। ସେମାନଙ୍କ ମଧ୍ୟରୁ, ୯୫.୨୨% ମୁଖ୍ୟ କାର୍ଯ୍ୟରେ ନିୟୋଜିତ ଅଛନ୍ତି - ଅର୍ଥାତ୍ ସେମାନଙ୍କର ବର୍ଷରେ ଛଅ ମାସରୁ ଅଧିକ ସମୟ ପାଇଁ ନିଯୁକ୍ତି ଅଛି କିମ୍ବା ରୋଜଗାର କରନ୍ତି। ବାକି ୪.୭୭% ନାମମାତ୍ରକାମରେ ନିୟୋଜିତ ଅଛନ୍ତି, ବାର୍ଷିକ ଛଅ ମାସରୁ କମ୍ ସମୟ ପାଇଁ ଜୀବିକା ଅର୍ଜନ କରୁଛନ୍ତି।

ତଳେ ମୋଟ ଶ୍ରମିକ ଜନସଂଖ୍ୟା ଏବଂ ମୁଖ୍ୟ ଏବଂ ନାମମାତ୍ର ଶ୍ରମିକଙ୍କ ବଣ୍ଟନକୁ ଉଲ୍ଲେଖ କରୁଥିବା ସାରଣୀ ।

ଟେବୁଲ: ୨୦ ମୁଖ୍ୟ ଶ୍ରମିକ ଏବଂ ନାମମାତ୍ର ଶ୍ରମିକ ବଣ୍ଟନ

	ଶ୍ରମିକ	ମୁଖ୍ୟ ଶ୍ରମିକ	ନାମମାତ୍ର ଶ୍ରମିକ
ମୋଟ	୪୮୨	୪୫୯	୨୩
ପୁରୁଷ	୪୦୬	୪୦୧	୦୫
ମହିଳା	୭୬	୫୮	୧୮

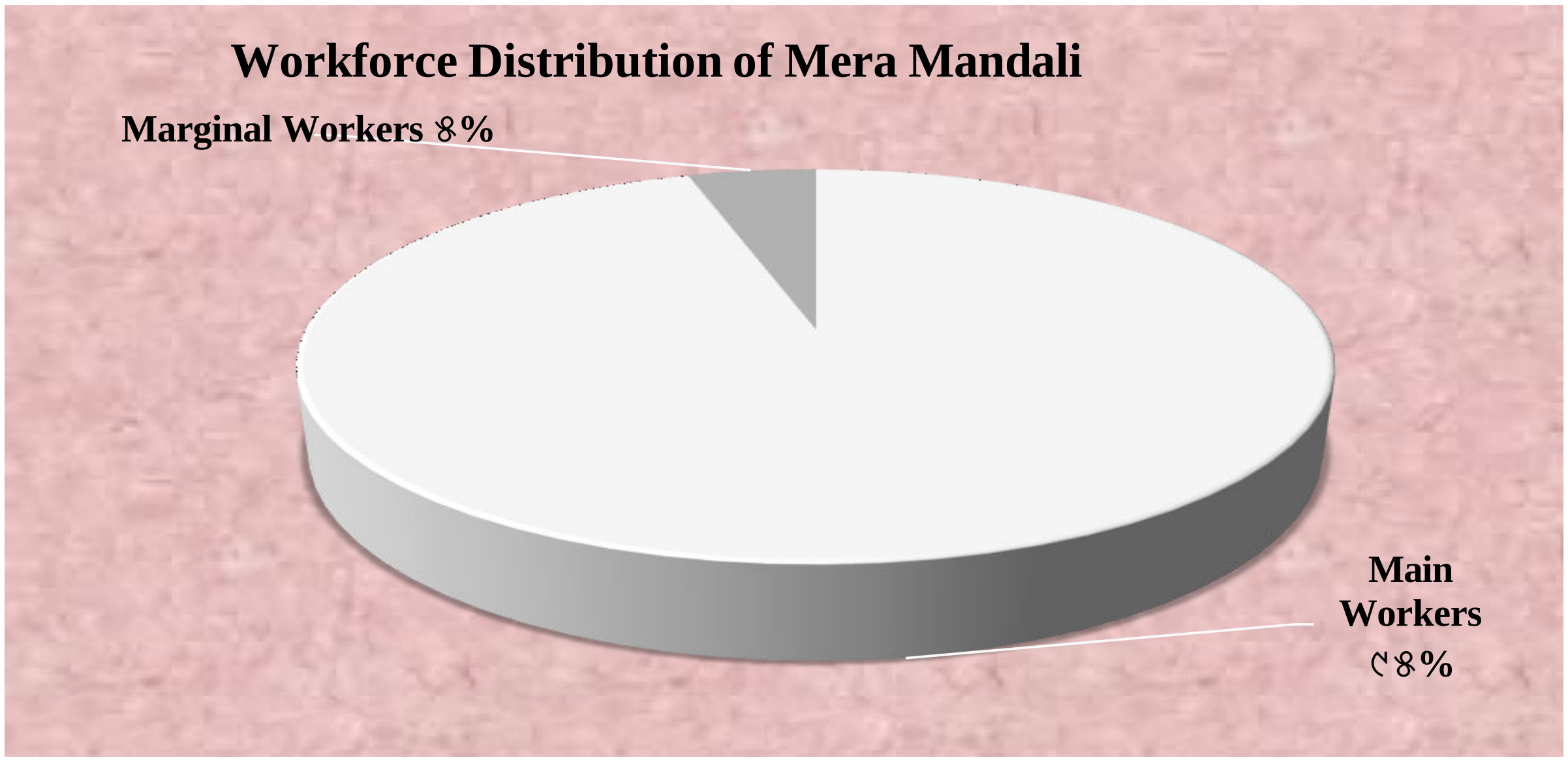

ଚିତ୍ର- ୦୭ ମେରା ମୁଣ୍ଡଳି ଗ୍ରାମର କାର୍ଯ୍ୟରତ ଜନସଂଖ୍ୟା

ଗ୍ରାମ ମ୍ୟାପ୍

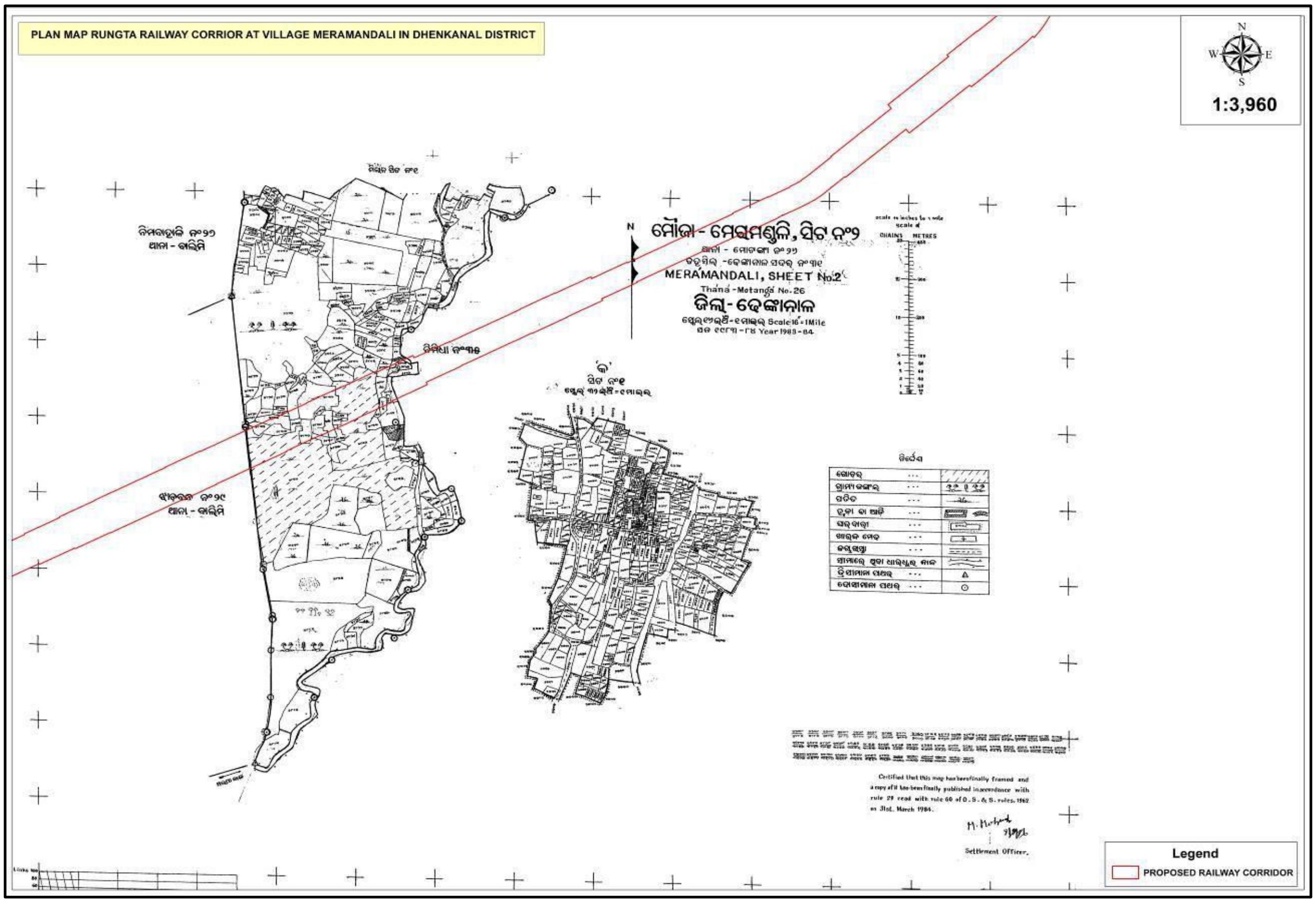

5.3.6 ଶାଳପଡା ଗ୍ରାମ ପ୍ରୋଫାଇଲ୍

ଶାଳପଡା ହେଉଛି ଭାରତର ଓଡ଼ିଶାର ଢେଙ୍କାନାଳ ଜିଲ୍ଲାର ଓଡପଡା ତହସିଲରେ ଅବସ୍ଥିତ ଏକ ଛୋଟ ଗ୍ରାମ। ଏହା ଓଡ଼ପଡ଼ା (ସିଡି) ବ୍ଲକ ଅଧୀନରେ ଅବସ୍ଥିତ। ଶାଳପଡାର ମୋଟ ଜନସଂଖ୍ୟା ୬୩ ଜଣ, ୧୫ ଟି ପରିବାରରେ ବିଭକ୍ତ। ଏହି ଗ୍ରାମ ନୟାଭାଗୀରଥିପୁର ପଶ୍ଚିମବାଡ଼ ଗ୍ରାମ ପଞ୍ଚାୟତ ଦ୍ୱାରା ପରିଚାଳିତ।

ଭୌଗୋଳିକ ଦୃଷ୍ଟିରୁ, ଶାଳପଡା ୨୫.୫ ହେକ୍ଟର ଅଞ୍ଚଳ ପରିବ୍ୟାପ୍ତ, ଯାହା ମଧ୍ୟରୁ ୩.୩୫ ହେକ୍ଟର ଅଣ-କୃଷି ଜମି ଭାବରେ ବର୍ଗୀକୃତ। ଏହା ଓଡପଡା ତହସିଲ ମୁଖ୍ୟାଳୟରୁ ପ୍ରାୟ ୯ କିଲୋମିଟର ଏବଂ ଢେଙ୍କାନାଳ ଜିଲ୍ଲା ମୁଖ୍ୟାଳୟରୁ ପ୍ରାୟ ୩୫ କିଲୋମିଟର ଦୂରରେ ଅବସ୍ଥିତ। ପୌରପାଳିକା ମାନ୍ୟତା ଥିବା ନିକଟତମ ସହର ହେଉଛି ଢେଙ୍କାନାଳ, ଯାହା ୩୩ କିଲୋମିଟର ଦୂରରେ ଅବସ୍ଥିତ। ଗ୍ରାମର ପୋଷ୍ଟାଲ୍ କୋଡ୍ ହେଉଛି ୭୫୯୧୨୧।

ଜନସଂଖ୍ୟା ବିବରଣୀ

ଶାଳପଡା ଗାଁ ହେଉଛି ଅବସ୍ଥିତ ଢେଙ୍କାନାଳ ଜିଲ୍ଲାରେ ଓଡିଶାରେ ଏକ ମୋଟ ଜନସଂଖ୍ୟା ୬୩ ଜଣ ଲୋକ, ୨୦୧୧ ଜନଗଣନା ଅନୁସାରେ। ଏଥିରେ ୩୩ ଜଣ ପୁରୁଷ ଏବଂ ୩୦ ଜଣ ମହିଳା ଅଛନ୍ତି, ଏବଂ ଗାଁରେ ୧୫ଟି ପରିବାର ବାସ କରନ୍ତି। ୦-୬ ବର୍ଷ ବୟସର ପିଲାମାନେ ମୋଟ ଜନସଂଖ୍ୟାର ୧୧.୧୧%, ଯାହାଙ୍କ ସଂଖ୍ୟା ୦୭ - ଯେଉଁଥିରେ ୦୪ ଜଣ ପୁଅ ଏବଂ ୦୩ ଜଣ ଝିଅ ଅଛନ୍ତି।

ସାକ୍ଷରତା ମୂଲ୍ୟାଙ୍କନ କରନ୍ତୁ

ଶାଳପଡାର ସାକ୍ଷରତା ହାର ଉଲ୍ଲେଖନୀୟ। ୨୦୧୧ ଜନଗଣନା ଅନୁଯାୟୀ, ଗାଁର ସାକ୍ଷରତା ହାର ୯୪.୬୪%ରେ ପହଞ୍ଚିଛି, ଯାହା ଓଡ଼ିଶାର ହାରାହାରି ୭୨.୮୭% ଠାରୁ ଯଥେଷ୍ଟ ଅଧିକ। ପୁରୁଷ ସାକ୍ଷରତା ୯୬.୫୫%, ଯେତେବେଳେ ମହିଳା ସାକ୍ଷରତା ଏକ ପ୍ରଭାବଶାଳୀ ୯୨.୫୯%।

ଯୌନ ଅନୁପାତ

ଶାଳପଡା ଗାଁର ହାରାହାରି ଲିଙ୍ଗ ଅନୁପାତ ପ୍ରତି ୧୦୦୦ ପୁରୁଷରେ ୯୦୯ ମହିଳା - ଯାହା ଓଡ଼ିଶା ରାଜ୍ୟ ହାରାହାରି ୯୭୯ ଠାରୁ କମ୍। ସାଲାପଡ଼ାରେ ଶିଶୁ ଲିଙ୍ଗ ଅନୁପାତ ପ୍ରତି ୧୦୦୦ ପୁଅରେ ୭୫୦ ଝିଅ ଅଛି, ଯାହା ରାଜ୍ୟ ହାରାହାରି ଠାରୁ ମଧ କମ୍। ୯୪୧ ମଧ୍ୟରୁ।

ଜାତି ଫ୍ୟାକ୍ଟର

ଅନୁସୂଚିତ ଜାତି ୧୨.୬୯%, ଯେତେବେଳେ ଗାଁରେ କୌଣସି ଅନୁସୂଚିତ ଜନଜାତି ଜନସଂଖ୍ୟା ନାହିଁ।

କାର୍ଯ୍ୟରତ ଜନସଂଖ୍ୟା

ମୋଟ ଜନସଂଖ୍ୟା ମଧ୍ୟରୁ, ୧୭ ଜଣ ବ୍ୟକ୍ତି କାମରେ ନିୟୋଜିତ ଅଛନ୍ତି। ସେମାନଙ୍କ ମଧ୍ୟରୁ, ୧୦୦% ଏଥିରେ ଜଡିତ **ମୁଖ୍ୟ କାମ** — ଅର୍ଥ ନିଯୁକ୍ତି ସ୍ଥାୟୀ ଅଧିକ ଛଅ ମାସରୁ ଅଧିକ - ଯେତେବେଳେ ୦% ନିର୍ଭର କରିବା ନାମମାତ୍ର ଛଅ ମାସରୁ କମ୍ ସମୟ ପାଇଁ **କାମ କରନ୍ତୁ** । ତଳେ ମୋଟ ଶ୍ରମିକ ଜନସଂଖ୍ୟା ଏବଂ ମୁଖ୍ୟ ଏବଂ ନାମମାତ୍ର ଶ୍ରମିକଙ୍କ ବଣ୍ଟନକୁ ପ୍ରତିନିଧିତ୍ୱ କରୁଥିବା ସାରଣୀ ଦିଆଯାଇଛି।

ତଳେ ଯେଉଁ ଟେବୁଲଟି ଉଲ୍ଲେଖ କରେ ମୋଟ **ଶ୍ରମିକ** ଜନସଂଖ୍ୟା ଏବଂ ମୁଖ୍ୟ ଏବଂ ନାମମାତ୍ର **ଶ୍ରମିକ** ବଣ୍ଟନ ।

ସାରଣୀ: ୨୧ ମୁଖ୍ୟ ଶ୍ରମିକ ଏବଂ ନାମମାତ୍ର ଶ୍ରମିକର ବଣ୍ଟନ

	ଶ୍ରମିକ	ମୁଖ୍ୟ ଶ୍ରମିକ	ନାମମାତ୍ର ଶ୍ରମିକ
ମୋଟ	୧୭	୧୭	୦
ପୁରୁଷ	୧୫	୧୫	୦
ମହିଳା	୦୨	୦୨	୦

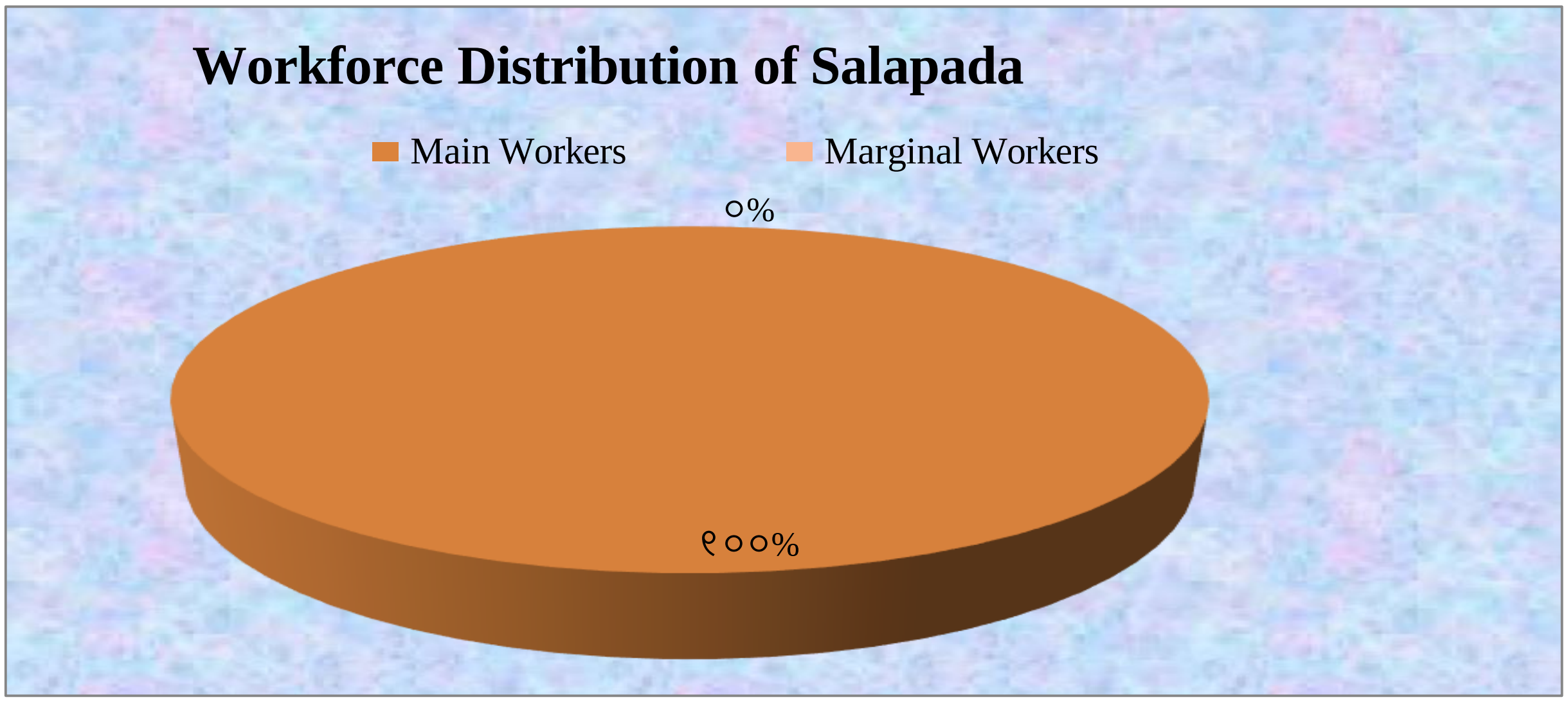

ଚିତ୍ର- ୦୮ ଶାଳପଡା ଗ୍ରାମର କାର୍ଯ୍ୟରତ ଜନସଂଖ୍ୟା

VILLAGE MAP

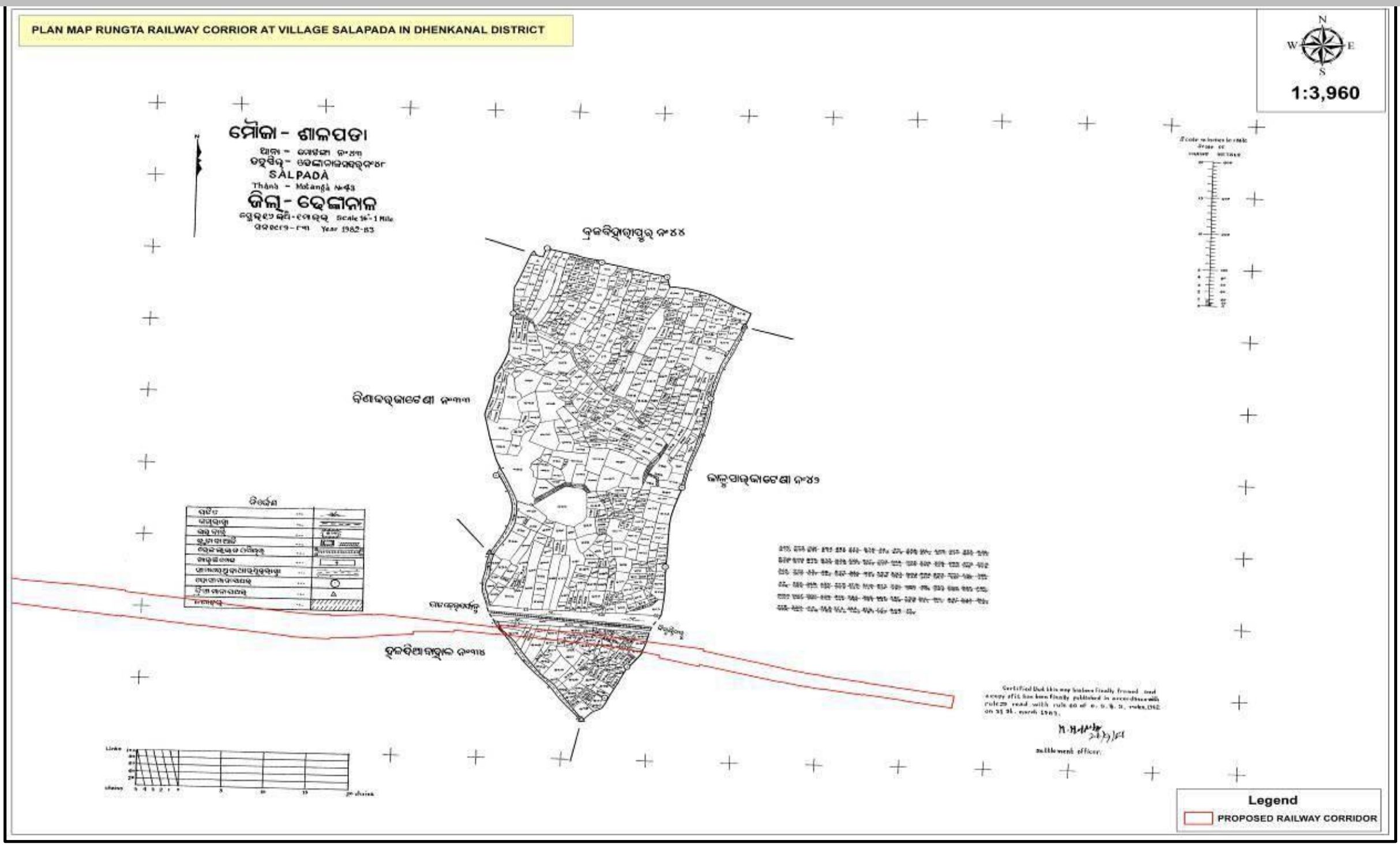

5.3.7 କାଲୁସାଉ କାଟେଣୀ ଗ୍ରାମ ପ୍ରୋଫାଇଲ୍

କାଲୁସାଉ କାଟେଣୀ ହେଉଛି ଓଡ଼ିଶାର ଢେଙ୍କାନାଳ ଜିଲ୍ଲାର ଓଡପଡା ତହସିଲରେ ଅବସ୍ଥିତ ଏକ ଗ୍ରାମ। ଏହା ଓଡପଡା (ସିଡି) ବ୍ଲକ ଅଧୀନରେ ଅବସ୍ଥିତ। ୨୦୧୧ ଜନଗଣନା ଅନୁଯାୟୀ, ଏହି ଗ୍ରାମରେ ୧୬୭ ପରିବାର ବାସ କରନ୍ତି ଏବଂ ମୋଟ ଜନସଂଖ୍ୟା ୭୫୩ ଜଣ ବାସ କରନ୍ତି, ଯେଉଁଥିରୁ ୩୯୦ ପୁରୁଷ ଏବଂ ୩୬୩ ମହିଳା।

ଜନସଂଖ୍ୟା ବିବରଣୀ

୨୦୧୧ ଜନଗଣନା ତଥ୍ୟ ଆଧାରରେ, କାଲୁସାଉ କାଟେଣୀ ଗାଁରେ ୧୬୭ ପରିବାର ଅଛନ୍ତି, ଯାହାର ମୋଟ ଜନସଂଖ୍ୟା ୭୫୩ ଜଣ। ସେମାନଙ୍କ ମଧ୍ୟରେ ୩୯୦ ପୁରୁଷ ଏବଂ ୩୬୩ ମହିଳା। ୦-୬ ବର୍ଷ ବୟସର ପିଲାମାନେ ଜନସଂଖ୍ୟାର ୧୦%, ମୋଟ ୭୭ ପିଲା, ଯେଉଁଥିରେ ୪୭ ପୁଅ ଏବଂ ୩୦ ଝିଅ ଅଛନ୍ତି।

ସାକ୍ଷରତା ମୂଲ୍ୟାଙ୍କନ କରନ୍ତୁ

କାଲୁସାଉ କାଟେଣୀ ଏହାର ଉଚ୍ଚତା ପାଇଁ ଭିନ୍ନ ଅଟେ ସାକ୍ଷରତା ୯୭.୫% ହାର, ଯାହା ଢେଙ୍କାନାଳ ଜିଲ୍ଲାର ହାରାହାରି ସାକ୍ଷରତା ହାର ୬୯.୬% ଠାରୁ ଯଥେଷ୍ଟ ଅଧିକ। ପୁରୁଷ ସାକ୍ଷରତା ୯୮.୫୪%, ମହିଳା ସାକ୍ଷରତା ମଧ୍ୟ ୯୬.୪% ସହିତ ପ୍ରଭାବଶାଳୀ ।

ଯୌନ ଅନୁପାତ

କାଲୁସାଉ କାଟେଣୀ ଗାଁର ହାରାହାରି ଲିଙ୍ଗ ଅନୁପାତ ପ୍ରତି ୧୦୦୦ ପୁରୁଷରେ ୯୩୧ ମହିଳା ଥିବା ବେଳେ ଶିଶୁ ଲିଙ୍ଗ ଅନୁପାତ ପ୍ରତି ୧୦୦୦ ପୁଅରେ ୬୩୮ ଝିଅ, ଯାହା ଗ୍ରାମର ସାମଗ୍ରିକ ଲିଙ୍ଗ ଅନୁପାତ ୯୩୧ ତୁଳନାରେ ଯଥେଷ୍ଟ କମ୍।

ଜାତି ଫ୍ୟାକ୍ଟର

କାଲୁସାଉ କାଟେଣୀ ଗାଁର ସାମାଜିକ ଗଠନରେ ଅନୁସୂଚିତ ଜାତି ସମ୍ପ୍ରଦାୟର ଜନସଂଖ୍ୟାର ୨୭.୯% ଅନ୍ତର୍ଭୁକ୍ତ, ଯେତେବେଳେ କୌଣସି ବାସିନ୍ଦାଙ୍କୁ ଅନୁସୂଚିତ ଜନଜାତି ବର୍ଗରେ ଅନ୍ତର୍ଭୁକ୍ତ କରାଯାଇ ନାହିଁ।

କାର୍ଯ୍ୟରତ ଜନସଂଖ୍ୟା

ମୋଟ ଜନସଂଖ୍ୟା ମଧ୍ୟରୁ, ୧୮୪ ଜଣ ବ୍ୟକ୍ତି କାର୍ଯ୍ୟ ସମ୍ବନ୍ଧୀୟ କାର୍ଯ୍ୟକଳାପରେ ନିୟୋଜିତ ଅଛନ୍ତି। ଉଲ୍ଲେଖନୀୟ ଯେ, ସମସ୍ତ କାର୍ଯ୍ୟରତ ବାସିନ୍ଦା (୧୦୦%) ସେମାନଙ୍କର ନିଯୁକ୍ତିକୁ "ମୁଖ୍ୟ କାର୍ଯ୍ୟ" ଭାବରେ ରିପୋର୍ଟ କରିଛନ୍ତି - ଅର୍ଥାତ୍ ସେମାନେ ଛଅ ମାସ କିମ୍ବା ତା'ଠାରୁ ଅଧିକ ସମୟ ପାଇଁ ନିୟୋଜିତ ଥିଲେ - କୌଣସି "ନାମମାତ୍ରକାର୍ଯ୍ୟ" (ଛଅ ବର୍ଷରୁ କମ୍ ନିଯୁକ୍ତି) ଅଧୀନରେ ବର୍ଗୀକୃତ ଗୋଟିଏ ମାସ)। ତଳେ ଅଛି ଯେଉଁ ଟେବୁଲଟି ପ୍ରତିନିଧିତ୍ୱ କରେ ମୋଟ ଶ୍ରମିକ ଜନସଂଖ୍ୟା ଏବଂ ବଣ୍ଟନ ମୁଖ୍ୟ ଏବଂ ନାମମାତ୍ର ଶ୍ରମିକ ।

ସାରଣୀ: ୨୨ ମୁଖ୍ୟ ଶ୍ରମିକ ଏବଂ ନାମମାତ୍ର ଶ୍ରମିକ ବଣ୍ଟନ

	ଶ୍ରମିକ	ମୁଖ୍ୟ ଶ୍ରମିକ	ନାମମାତ୍ର ଶ୍ରମିକ
ମୋଟ	୧୮୪	୧୮୪	୦
ପୁରୁଷ	୧୭୯	୧୭୯	୦
ମହିଳା	୦୫	୦୫	୦

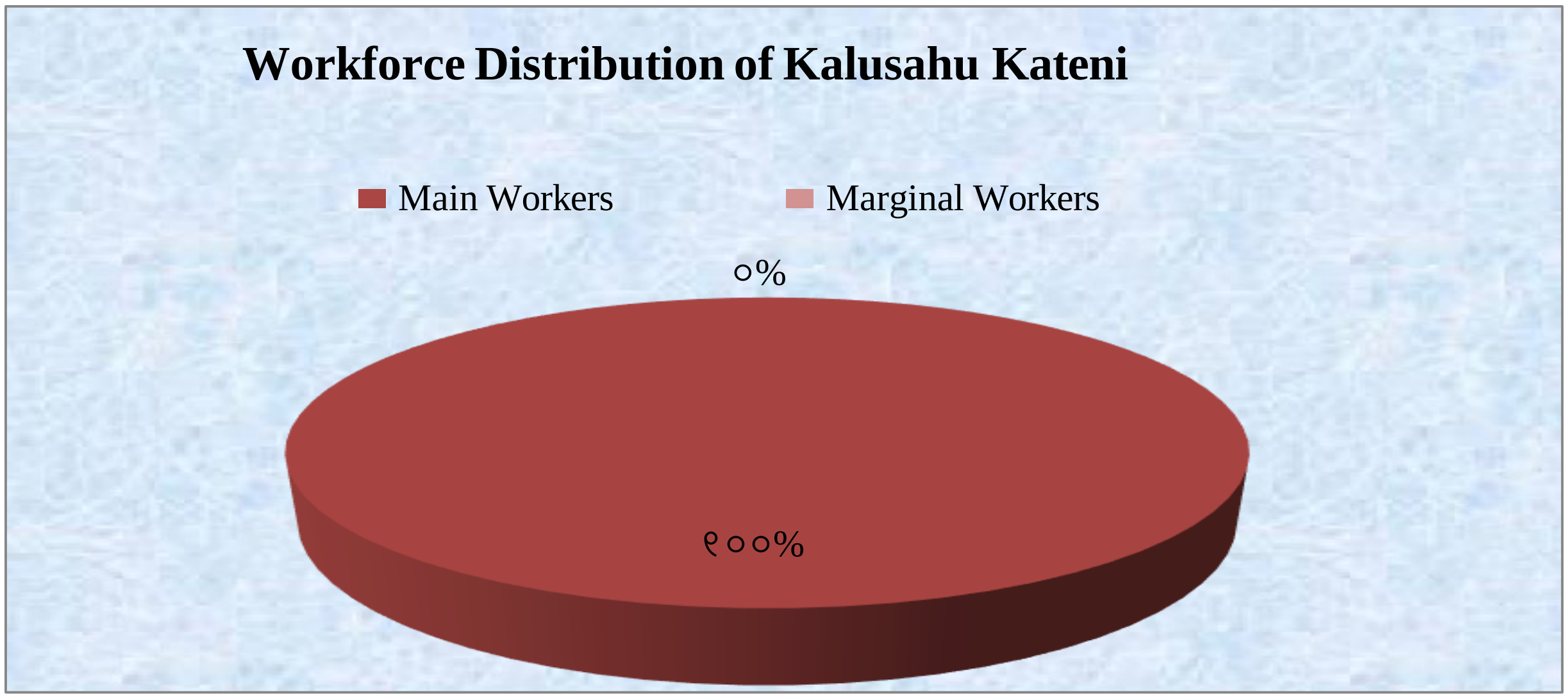

ଚିତ୍ର- ୦୯ କାଲୁସାଉ କାଟେଣୀ ଗ୍ରାମର କାର୍ଯ୍ୟରତ ଜନସଂଖ୍ୟା

ଗ୍ରାମ ମ୍ୟାପ୍

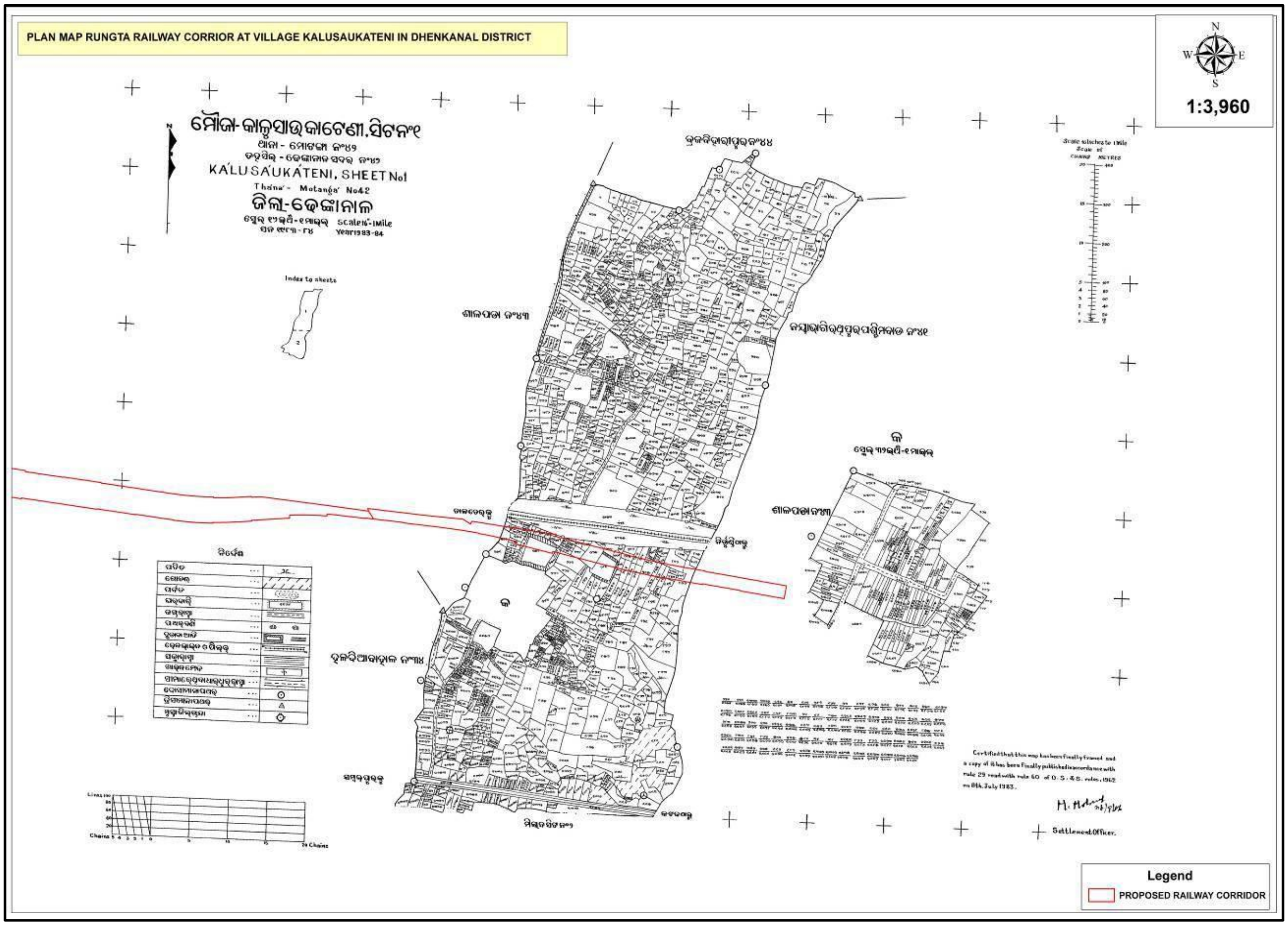

5.3.8 ହଳଦିଆ ବାହାଲ ଗ୍ରାମ ପ୍ରୋଫାଇଲ୍

ହଳଦିଆ ବାହାଲ ହେଉଛି ଭାରତର ଓଡ଼ିଶାର ଢେଙ୍କାନାଳ ଜିଲ୍ଲାର ଓଡପଡା ତହସିଲରେ ଅବସ୍ଥିତ ଏକ ଗ୍ରାମ। ଏହା ଓଡପଡା ତହସିଲ ମୁଖ୍ୟାଳୟରୁ ପ୍ରାୟ ୧୦ କିଲୋମିଟର ଏବଂ ଢେଙ୍କାନାଳ ଜିଲ୍ଲା ମୁଖ୍ୟାଳୟରୁ ୩୬ କିଲୋମିଟର ଦୂରରେ ଅବସ୍ଥିତ। ଏହି ଗ୍ରାମଟି ମୋଟ ୩୮୪ ହେକ୍ଟର ପରିସର ବିସ୍ତାରିତ ଏବଂ ଏଠାରେ ୧,୬୬୨ ଜଣ ବାସିନ୍ଦା ବାସ କରନ୍ତି ଯାହାଙ୍କ ମଧ୍ୟରୁ ୮୬୭ ପୁରୁଷ ଏବଂ ୭୯୫ ମହିଳା। ହଳଦିଆ ବାହାଲରେ ପ୍ରାୟ ୪୦୭ ପରିବାର ରହିଛି, ଯାହା ଏକ ଘନିଷ୍ଠ ଗ୍ରାମୀଣ ପରିବେଶ ସୃଷ୍ଟି କରେ। ଗ୍ରାମର ପିନକୋଡ୍ ହେଉଛି ୭୫୯୧୨୧।

ଜନସଂଖ୍ୟା ବିବରଣୀ

୨୦୧୧ ଜନଗଣନା ଅନୁଯାୟୀ, ହଳଦିଆ ବାହାଲ ଗ୍ରାମରେ ମୋଟ ୪୦୭ ପରିବାର ବାସ କରନ୍ତି। ହଳଦିଆ ବାହାଲର ମୋଟ ଜନସଂଖ୍ୟା ୧,୬୬୨, ଯେଉଁଥିରୁ ୮୬୭ ପୁରୁଷ ଏବଂ ୭୯୫ ମହିଳା, ତେଣୁ ହଳଦିଆ ବାହାଲର ହାରାହାରି ଲିଙ୍ଗ ଅନୁପାତ ୯୧୭। ହଳଦିଆ ବାହାଲ ଗ୍ରାମରେ ୦.ଯାହା ମୋଟ ଜନସଂଖ୍ୟାର ୧୧ ,୬ ବର୍ଷ ବୟସର ଶିଶୁଙ୍କ ସଂଖ୍ୟା ୧୮୬-୧୯%। ୦-୬ ବର୍ଷ ବୟସ ମଧ୍ୟରେ ୯୯ ଜଣ ପୁଅ ପିଲା ଏବଂ ୮୭ ଜଣ ଝିଅ ଅଛନ୍ତି।

ସାକ୍ଷରତା ମୂଲ୍ୟାଙ୍କନ କରନ୍ତୁ

୨୦୧୧ ଜନଗଣନା ଅନୁଯାୟୀ, ସାକ୍ଷରତା ହଳଦିଆ ବାହାଲର ହାର ୮୯.୪% ହେଉଛି। ତେଣୁ ଢେଙ୍କାନାଳ ଜିଲ୍ଲାର ୬୯.୬% ତୁଳନାରେ ହଳଦିଆ ବାହାଲ ଗାଁର ସାକ୍ଷରତା ହାର ଅଧିକ। ହଳଦିଆ ବାହାଲ ଗାଁରେ ପୁରୁଷ ସାକ୍ଷରତା ହାର ୯୫.୭% ଏବଂ ମହିଳା ସାକ୍ଷରତା ହାର ୮୨.୪୯%।

ଲିଙ୍ଗ ଅନୁପାତ

ହଳଦିଆ ବାହାଲ ଗାଁର ହାରାହାରି ଲିଙ୍ଗ ଅନୁପାତ ପ୍ରତି ୧୦୦୦ ପୁରୁଷରେ ୯୧୭ ମହିଳା ଥିବା ବେଳେ ହଳଦିଆ ବାହାଲର ଶିଶୁ ଲିଙ୍ଗ ଅନୁପାତ ୮୭୯ ଯାହା ହଳଦିଆ ବାହାଲ ଗାଁର ହାରାହାରି ଲିଙ୍ଗ ଅନୁପାତ (୯୧୭) ଠାରୁ କମ୍।

ଜାତି ଫ୍ୟାକ୍ଟର

ସମୟସୂଚୀ ଜାତି ଗଠନ କରେ୨୭% ଯେତେବେଳେ ସମୟସୂଚୀ ଜନଜାତି ଥିଲେ ୦%ର ମୋଟ ଜନସଂଖ୍ୟା ହଳଦିଆବାହାଲ ଗାଁରେ।

କାର୍ଯ୍ୟରତ ଜନସଂଖ୍ୟା

ହଳଦିଆ ବାହାଲ ଗ୍ରାମରେ ମୋଟ ଜନସଂଖ୍ୟା ମଧ୍ୟରୁ ୫୪୦ ଜଣ କାର୍ଯ୍ୟରେ ନିୟୋଜିତ ଥିଲେ। ୮୭% ଶ୍ରମିକ ସେମାନଙ୍କର କାର୍ଯ୍ୟକୁ ମୁଖ୍ୟ କାର୍ଯ୍ୟ (ନିଯୁକ୍ତି କିମ୍ବା ୬ ମାସରୁ ଅଧିକ ରୋଜଗାର) ଭାବରେ ବର୍ଣ୍ଣନା କରନ୍ତି, ଯେତେବେଳେ ୧୩% ୬ ମାସରୁ କମ୍ ସମୟ ପାଇଁ ଜୀବିକା ନିର୍ବାହ କରୁଥିବା ନାମମାତ୍ରକାର୍ଯ୍ୟକଳାପରେ ଜଡିତ ଥିଲେ।

ତଳେ ଯେଉଁ ଟେବୁଲଟି ଉଲ୍ଲେଖ କରେ ମୋଟ **ଶ୍ରମିକ** ଜନସଂଖ୍ୟା,ମୁଖ୍ୟ ଏବଂ ନାମମାତ୍ର **ଶ୍ରମିକ** ବର୍ଣ୍ଟନ ।

ସାରଣୀ: ୨୩ ମୁଖ୍ୟ ଶ୍ରମିକ ଏବଂ ନାମମାତ୍ର ଶ୍ରମିକର ବର୍ଣ୍ଟନ

	ଶ୍ରମିକ	ମୁଖ୍ୟ ଶ୍ରମିକ	ନାମମାତ୍ରଶ୍ରମିକ
ମୋଟ	୫୪୦	୪୭୦	୭୦
ପୁରୁଷ	୪୭୨	୪୪୧	୩୧
ମହିଳା	୬୮	୨୯	୩୯

ଗ୍ରାମ ମ୍ୟାପ୍

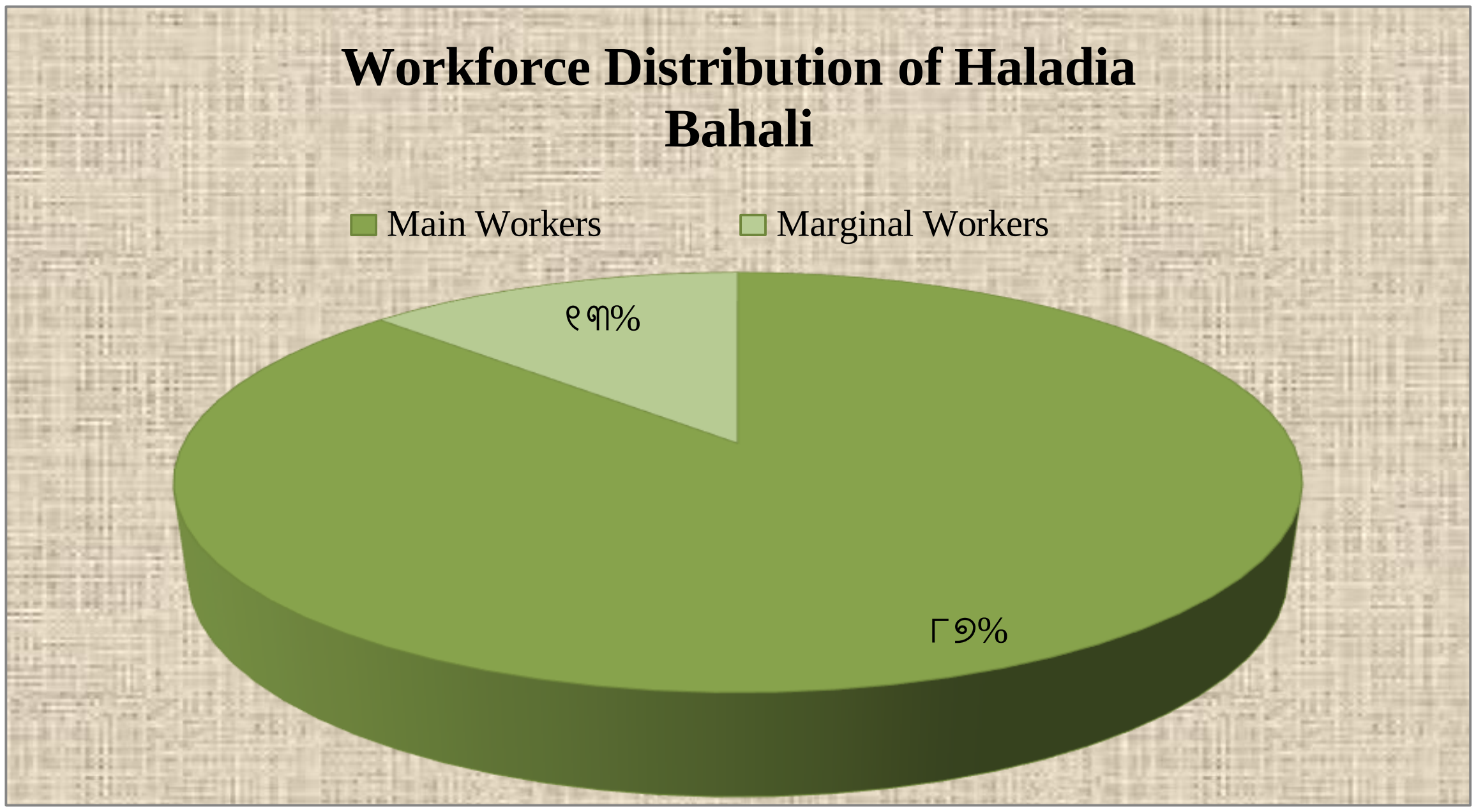

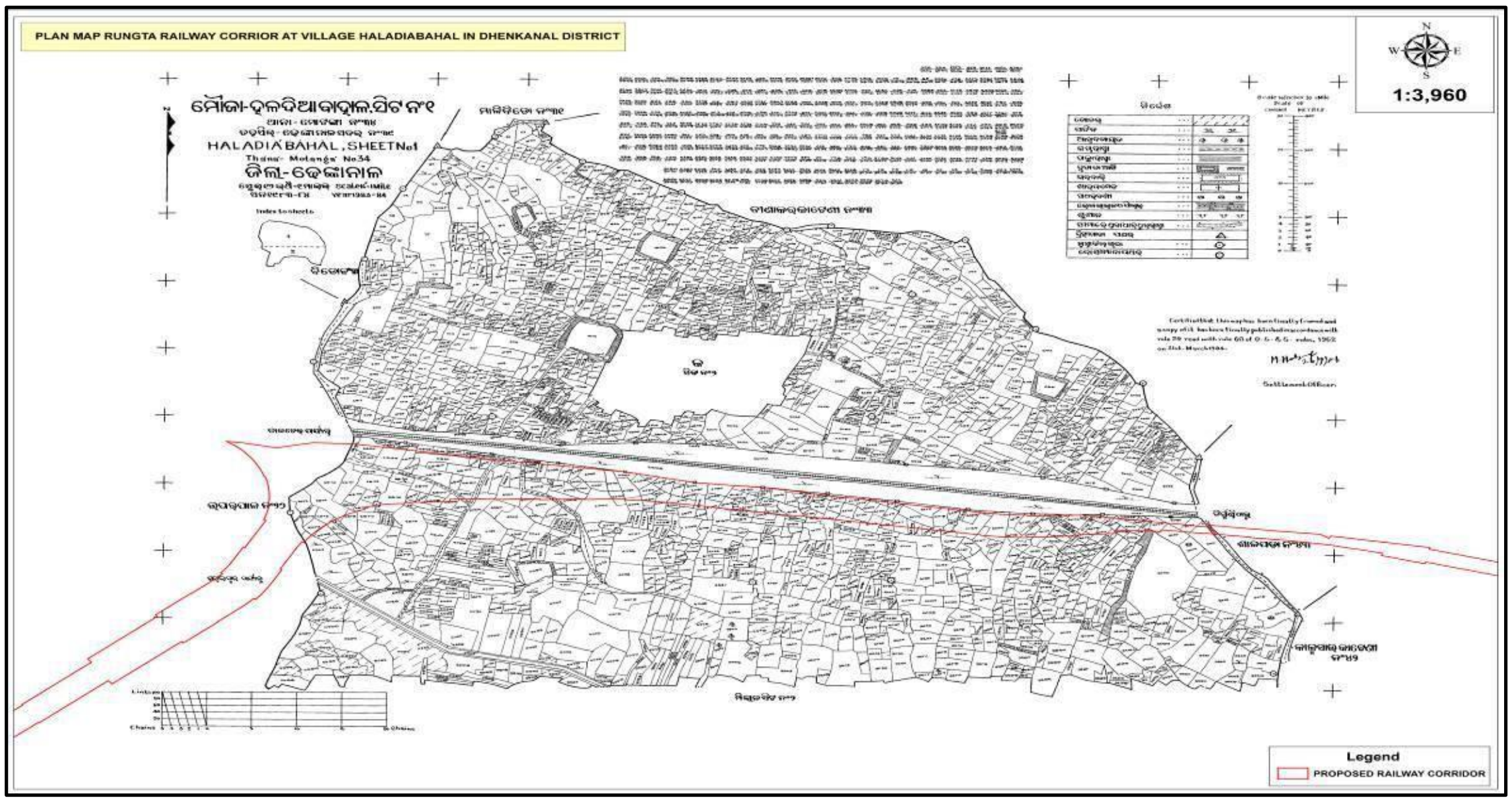

ଚିତ୍ର- ୧୦ ହଳଦିଆ ବାହାଲ ଗ୍ରାମର କାର୍ଯ୍ୟରତ ଜନସଂଖ୍ୟା

ଅଧ୍ୟାୟ-୬

ପ୍ରଭାବିତ ପରିବାରର ସାମାଜିକ-ଅର୍ଥନୈତିକ ଏବଂ ଜନସଂଖ୍ୟା ସମ୍ବନ୍ଧୀୟ ପ୍ରୋଫାଇଲ୍

6.1 ସାମାଜିକ-ଅର୍ଥନୈତିକ ଏବଂ ସାଂସ୍କୃତିକ ପ୍ରୋଫାଇଲ୍

ଏହି ଅଧ୍ୟାୟରେ ପ୍ରକଳ୍ପ ଦ୍ୱାରା ପ୍ରତ୍ୟକ୍ଷ ଏବଂ ପରୋକ୍ଷ ଭାବରେ ପ୍ରଭାବିତ ପରିବାରଗୁଡ଼ିକର ସାମାଜିକ-ଆର୍ଥିକ ଅବସ୍ଥା ଏବଂ ଅତ୍ୟାବଶ୍ୟକ ଭିତ୍ତିଭୂମିର ଉପଲବ୍ଧତା ପରୀକ୍ଷା କରାଯାଇଛି। ସାରଣୀ୨୪ରେ ଉଲ୍ଲେଖ କରାଯାଇଥିବା ପରି, ମୋଟ ୧୧୦୬ ପରିବାରର ସର୍ଭେ କରାଯାଇଥିଲା, ଯେଉଁଥିରେ ୯୫୦ ପ୍ରଭାବିତ ପରିବାର ଏବଂ ୧୫୬ ଅଣ-ପ୍ରଭାବିତ ପରିବାର ଅନ୍ତର୍ଭୁକ୍ତ। ଏହି ପ୍ରକଳ୍ପ ଗ୍ରାମରୁ ଚୟନ କରାଯାଇଥିବା ଅଣ-ପ୍ରଭାବିତ ପରିବାରଗୁଡ଼ିକ ପ୍ରଭାବ ମୂଲ୍ୟାଙ୍କନ ପାଇଁ ଏକ ତୁଳନାତ୍ମକ ଗୋଷ୍ଠୀ ଭାବରେ କାର୍ଯ୍ୟ କରନ୍ତି।

ଢେଙ୍କାନାଳ ଜିଲ୍ଲାର ହିନ୍ଦୋଳ ଏବଂ ଓଡାପଡା ତହସିଲ ଅନ୍ତର୍ଗତ ଝାଡବନ୍ଧ, ହଳଦିଆ ବାହାଲ, କାଲୁସାଉ କାଟେଣୀ, ମେରା ମୁଣ୍ଡୁଳି, ନୟାଭାଗିରଥିପୁର, ନିମିଧା, ଶାଳପଡା ଏବଂ ଉପରପାଲ ଗ୍ରାମଗୁଡ଼ିକରେ ପ୍ଲାଣ୍ଟକୁ ବାହ୍ୟ ରେଳ ସଂଯୋଗ ପାଇଁ ଶିଳ୍ପ ପ୍ରତିଷ୍ଠା (ଟି.ଓ.ରା - ୬୩-୦୦୦୦୧) ପ୍ରକଳ୍ପ ଯୋଗୁଁ ୯୫୦ଟି ଆଇନଗତ ମାଲିକ ପରିବାର ଜମି ହରାଇବେ। ଏହି ପ୍ରକଳ୍ପ ଦ୍ୱାରା ୯୫୦ଟି ପ୍ରକଳ୍ପ ପ୍ରଭାବିତ ପରିବାର ମଧ୍ୟରୁ ପ୍ରାୟ ୩୨୫୦ ଜଣ ବ୍ୟକ୍ତି ପ୍ରଭାବିତ ହେବେ, ଯେଉଁଥିରେ ୧୭୮୩ ପୁରୁଷ ଏବଂ ୧୪୬୭ ମହିଳା ଏହି ପ୍ରକଳ୍ପ ଦ୍ୱାରା ପ୍ରଭାବିତ ହେବେ ବୋଲି ଆଶା କରାଯାଉଛି। ।

ଟେବୁଲ୍ ନମ୍ବର ୨୪: ପାରିବାରିକ ଏବଂ ଲିଙ୍ଗ ଭିତ୍ତିକ ଜନସଂଖ୍ୟାର ବିବରଣୀ

ଗ୍ରାମ	ପ୍ରଭାବିତ ପରିବାର				ଅଣ-ପ୍ରଭାବିତ ପରିବାର			
	ସମୁଦାୟ ସର୍ଭେ ହୋଇଥିବା ପରିବାର ସଂଖ୍ୟା	ସମୁଦାୟ ଜନସଂଖ୍ୟା	ଲିଙ୍ଗ		ସମୁଦାୟ ସର୍ଭେ ହୋଇଥିବା ପରିବାର ସଂଖ୍ୟା	ସମୁଦାୟ ଜନସଂଖ୍ୟା	ଲିଙ୍ଗ	
			ପୁରୁଷ	ମହିଳା			ପୁରୁଷ	ମହିଳା
ଢେଙ୍କାନାଳ ଜିଲ୍ଲାର ହିନ୍ଦୋଳ ଏବଂ ଓଡପଡା ତହସିଲ ଅନ୍ତର୍ଗତ ୦୮ ଗ୍ରାମର ସ୍ଥିତି	୯୫୦	୩୨୫୦	୧୭୮୩	୧୪୬୭	୧୫୬	୪୧୭	୨୩୪	୧୮୩

ଉତ୍ସ: କ୍ଷେତ୍ରସର୍ଭେ

6.2 ଲିଙ୍ଗ ଭିତ୍ତିକ ବଣ୍ଟନର ଜନସଂଖ୍ୟା

ଲିଙ୍ଗ ଭିତ୍ତିକ ବଣ୍ଟନରେ ପ୍ରଭାବିତ ଜନସଂଖ୍ୟା ବିଷୟରେ, ପୁରୁଷ ସଦସ୍ୟ (୫୪.୮୬ %) ମହିଳା ସଦସ୍ୟ (୪୫.୧୩ %) ଅପେକ୍ଷା ଅଧିକ। ସେହିପରି ଅଣ-ପ୍ରଭାବିତ ଜନସଂଖ୍ୟାରେ (୫୬.୧୧ %) ପୁରୁଷ ସଦସ୍ୟ ଏବଂ (୪୩.୮୮ %) ମହିଳା ସଦସ୍ୟ ଅଛନ୍ତି।

ଟେବୁଲ୍ ନମ୍ବର ୨୫: ପ୍ରଭାବିତ ଏବଂ ଅଣ-ପ୍ରଭାବିତ ପରିବାରର ଲିଙ୍ଗଗତ ବଣ୍ଟନ

ଗ୍ରାମ	ପ୍ରଭାବିତ ପରିବାର				ଅଣ-ପ୍ରଭାବିତ ପରିବାର			
ଢେଙ୍କାନାଳ ଜିଲ୍ଲାର ହିନ୍ଦୋଳ ଏବଂ ଓଡପଡା ତହସିଲ ଅନ୍ତର୍ଗତ ୦୮ ଗ୍ରାମର ସ୍ଥିତି	ପୁରୁଷ	ମହିଳା	ମୋଟ	ଲିଙ୍ଗଗତ ଅନୁପାତ	ପୁରୁଷ	ମହିଳା	ମୋଟ	ଲିଙ୍ଗଗତ ଅନୁପାତ
	୧୭୮୩	୧୪୬୭	୩୨୫୦	୮୨୩	୨୩୪	୧୮୩	୪୧୭	୭୮୨

ଉତ୍ସ: କ୍ଷେତ୍ରସର୍ଭେ

6.3 ଦୁର୍ବଳ ପରିବାର ଗୁଡ଼ିକର ସ୍ଥିତିର ଆକଳନ

ପ୍ରଭାବିତ ଗ୍ରାମଗୁଡ଼ିକରେ ଦୁର୍ବଳ ପରିବାର ଗୁଡ଼ିକର ଅସ୍ତିତ୍ୱ ବିଷୟରେ, (i) ଶାରୀରିକ ଭାବରେ ଅକ୍ଷମ ଲୋକଙ୍କୁ ଦୁର୍ବଳ ଭାବରେ ନିଆଯାଇଥିଲା। ଏହା ଜଣାପଡିଛି ଯେ ମୋଟ ୯୫୦ ପ୍ରକଳ୍ପ ପ୍ରଭାବିତ ପରିବାର ମଧ୍ୟରୁ କେହି ଦୁର୍ବଳ ପରିବାର ନୁହଁନ୍ତି। ସେହିପରି, ଅଣ-ପ୍ରଭାବିତ ପରିବାର ମଧ୍ୟରୁ କେହି ଦୁର୍ବଳ ପରିବାର ନୁହଁନ୍ତି।

ଟେବୁଲ୍ ନମ୍ବର ୨୬: ଦୁର୍ବଳ ପରିବାର ଗୁଡ଼ିକର ସ୍ଥିତି (ପ୍ରଭାବିତ ଏବଂ ଅଣ-ପ୍ରଭାବିତ)

ଗ୍ରାମ	ପ୍ରଭାବିତ ପରିବାର		ଅଣ-ପ୍ରଭାବିତ ପରିବାର	
ଢେଙ୍କାନାଳ ଜିଲ୍ଲାର ହିନ୍ଦୋଳ ଏବଂ ଓଡପଡା ତହସିଲ ଅନ୍ତର୍ଗତ ୦୮ ଗ୍ରାମର ସ୍ଥିତି	ଶୀର୍ଷକ ଶାରୀରିକ ଭାବରେ ଚ୍ୟାଲେଞ୍ଜ କରାଯାଇଛି ବ୍ୟକ୍ତି	ମୋଟ	ଶୀର୍ଷକ ଶାରୀରିକ ଭାବରେ ଚ୍ୟାଲେଞ୍ଜ କରାଯାଇଛି ବ୍ୟକ୍ତି	ମୋଟ
	୦	୦	୦	୦

ଉତ୍ସ: କ୍ଷେତ୍ରସର୍ଭେ

6.4 ବୈବାହିକ ସ୍ଥିତି

ବର୍ତ୍ତମାନର ଅଧ୍ୟୟନରେ, ବୈବାହିକ ସ୍ଥିତିକୁ ତିନୋଟି ବର୍ଗରେ ବର୍ଗୀକୃତ କରାଯାଇଛି: (i) ବିବାହିତ (ii) ଅବିବାହିତ ଏବଂ (iii) ବିଧବା/ ବିଦୁର । ଏହା ସହିତ, ଛାଡପତ୍ର ପାଇଥିବା ବ୍ୟକ୍ତିମାନଙ୍କୁ ମଧ୍ୟ ପୃଥକ ଭାବରେ ରେକର୍ଡ କରାଯାଇଛି । ପ୍ରଭାବିତ ପରିବାର ମଧ୍ୟରେ ବୈବାହିକ ସ୍ଥିତି ଯାଞ୍ଚ ସମୟରେ, ଏହା ଦେଖାଯାଇଥିଲା ଯେ ମୋଟ ୩,୨୫୦ ଜଣଙ୍କ ମଧ୍ୟରୁ ୧,୦୬୧ ଜଣ (୩୨.୬୫%) ଅବିବାହିତ, ୧,୯୪୪ ଜଣ (୫୯.୮୧%) ବିବାହିତ, ୨୧୦ ଜଣ (୬.୪୬%) ବିଧବା ଏବଂ ୨ ଜଣ (୦.୦୬%) ଛାଡପତ୍ର ପାଇଥିଲେ।

6.5 ଶିକ୍ଷାଗତ ସ୍ତରର ସ୍ଥିତି

୩,୨୫୦ ଜଣ ପ୍ରଭାବିତ ବ୍ୟକ୍ତିଙ୍କ ଶିକ୍ଷାଗତ ଯୋଗ୍ୟତାର ମୂଲ୍ୟାଙ୍କନ କରାଯାଇଛି। ଏହି ତଥ୍ୟରୁ ଜଣାପଡିଛି ଯେ ୫୫ ଜଣ ପ୍ରାକ୍-ପ୍ରାଥମିକ ଶିକ୍ଷା ସମାପ୍ତ କରିଛନ୍ତି, ଯେତେବେଳେ ୬୦୩ ଜଣ ପ୍ରାଥମିକ ଶିକ୍ଷା ହାସଲ କରିଛନ୍ତି। ମୋଟ ୭୩୦ ଜଣ ମାଧ୍ୟମିକ ଶିକ୍ଷା ପ୍ରାପ୍ତ କରିଛନ୍ତି, ଏବଂ ୨୦୮ ଜଣ ଉଚ୍ଚ ମାଧ୍ୟମିକ ଶିକ୍ଷା ସମାପ୍ତ କରିଛନ୍ତି। ଏହା ସହିତ, ୩୨୧ ଜଣ ସ୍ନାତକ ଡିଗ୍ରୀ, ୨୨ ଜଣ ସ୍ନାତକୋତ୍ତର ଅଧ୍ୟୟନ ସମାପ୍ତ କରିଛନ୍ତି, ଏବଂ ୧୯ ଜଣ ଡିପ୍ଲୋମା ହାସଲ କରିଛନ୍ତି। ଏହା ବ୍ୟତୀତ, ୩ ଜଣ ବ୍ୟକ୍ତିବିଶେଷ ପିଏଚଡି ହାସଲ କରିଛନ୍ତି, ୧୬ ଜଣ ଆଇଟିଆଇ ତାଲିମ ସମାପ୍ତ କରିଛନ୍ତି, ଏବଂ ୯ ଜଣ ଅନ୍ୟ ବୃତ୍ତିଗତ ପାଠ୍ୟକ୍ରମରେ ଡିଗ୍ରୀ ହାସଲ କରିଛନ୍ତି। ଏହା ମନେ ରଖିବା ଗୁରୁତ୍ୱପୂର୍ଣ୍ଣ ଯେ ୧,୨୧୨ ଜଣଙ୍କ ପାଇଁ ଶିକ୍ଷାଗତ ତଥ୍ୟ ଉପଲବ୍ଧ ନାହିଁ।

6.6 ବୃତ୍ତିଗତ ସ୍ଥିତି ର ପ୍ରୋଜେକ୍ଟ ପ୍ରଭାବିତ ପରିବାର

ଏହି ରିପୋର୍ଟର ଏକ ଅଂଶ ଭାବରେ, ପ୍ରଭାବିତ ପରିବାର ପାଇଁ ଜୀବିକା ନିର୍ବାହର ପ୍ରାଥମିକ ଏବଂ ସହାୟକ ଉତ୍ସର ବିଶ୍ଳେଷଣ କରାଯାଇଛି। ନିଷ୍କର୍ଷରୁ ଜଣାପଡ଼ିଛି ଯେ ପ୍ରଭାବିତ ପରିବାରର ୧୨.୫୮% ବିଭିନ୍ନ କ୍ଷେତ୍ରରେ ନିଯୁକ୍ତିରେ ନିୟୋଜିତ ଅଛନ୍ତି, ଯେତେବେଳେ ୭.୨୩% ଚାଷ ଏବଂ ଚାଷ ଉପରେ ସେମାନଙ୍କର ମୁଖ୍ୟ ଆୟ ଉତ୍ସ ଭାବରେ ନିର୍ଭର କରନ୍ତି। ଏକ ଗୁରୁତ୍ୱପୂର୍ଣ୍ଣ ଅଂଶ, ୫୮.୩୦%, ବେକାର ଭାବରେ ବର୍ଗୀକୃତ, ଯେଉଁଥିରେ ପିଲା, ଗୃହିଣୀ ଏବଂ ବରିଷ୍ଠ ନାଗରିକ ମଧ୍ୟ ଅନ୍ତର୍ଭୁକ୍ତ ଅଛନ୍ତି। ଏହା ସହିତ, ୨.୫୫% ପରିବାରଗୁଡ଼ିକ ହେଉଛନ୍ତି ନିଯୁକ୍ତିପ୍ରାପ୍ତ ସରକାରୀ ସେବାରେ, ଏବଂ ୧୭.୭୨% ବ୍ୟବସାୟିକ କାର୍ଯ୍ୟକଳାପରେ ନିୟୋଜିତ ଅଛନ୍ତି। ଅବସରପ୍ରାପ୍ତ ବ୍ୟକ୍ତିମାନଙ୍କର ଅଂଶ ୦.୬୭%, ଯେତେବେଳେ ୦.୭୦% ପରିବାରର ଜୀବିକା ତଥ୍ୟ ଉପଲବ୍ଧ ନାହିଁ।

6.7 ମୁଖ୍ୟ ଫଳାଫଳ

I. ସମୁଦାୟ ୧୧୦୬ଟି ସର୍ଭେ ହୋଇଥିବା ପରିବାର ମଧ୍ୟରୁ, ୯୫୦ଟି ପ୍ରଭାବିତ ପରିବାର ଏବଂ ୧୫୬ଟି ଅଣ-ପ୍ରଭାବିତ ପରିବାର।

II. ସମୁଦାୟ ୯୫୦ ପ୍ରକଳ୍ପ ପ୍ରଭାବିତ ପରିବାର ମଧ୍ୟରୁ ,୩,୨୫୦ ଜଣ ପ୍ରକଳ୍ପ ପ୍ରଭାବିତ ବ୍ୟକ୍ତି, ଯେଉଁମାନଙ୍କ ମଧ୍ୟରୁ ୧,୭୮୩ ଜଣ ପୁରୁଷ ଏବଂ ୧,୪୬୭ ଜଣ ମହିଳା।

III. ବୈବାହିକ ସ୍ଥିତି ବିଶ୍ଳେଷଣ ଦର୍ଶାଉଛି ଯେ ପ୍ରଭାବିତ ବ୍ୟକ୍ତିଙ୍କ ମଧ୍ୟରେ, ୧,୦୬୧ ଜଣ (୩୨.୬୫%) ଅବିବାହିତ, ୧,୯୪୪ ଜଣ (୫୯.୮୧%) ବିବାହିତ, ୨୧୦ ଜଣ (୬.୪୬ %) ବିଧବା ଏବଂ ୨ ଜଣ (୦.୦୬ %) ଛାଡପତ୍ର ବ୍ୟକ୍ତି।

IV. ଉକ୍ତ ସର୍ଭେରୁ ଜଣାଗଲା ଯେ ଏହି ୯୫୦ ପ୍ରକଳ୍ପ ପ୍ରଭାବିତ ପରିବାରଗୁଡ଼ିକ କେହି ଦୁର୍ବଳ ବର୍ଗର ନୁହନ୍ତି।

V. ପ୍ରଭାବିତ ବ୍ୟକ୍ତିଙ୍କ ଶିକ୍ଷାଗତ ପ୍ରୋଫାଇଲ୍ ନିମ୍ନଲିଖିତଭାବରେ ବର୍ଣନା କରାଯାଇଛି ଯଥା:୫୫ ଜଣ ପ୍ରାକ୍-ପ୍ରାଥମିକ ଶିକ୍ଷା ସମାପ୍ତ କରିଛନ୍ତି, ୬୦୩ ଜଣ ପ୍ରାଥମିକ ଶିକ୍ଷା ସମାପ୍ତ କରିଛନ୍ତି, ୭୩୦ ଜଣ ମାଧ୍ୟମିକ ଶିକ୍ଷା ହାସଲ କରିଛନ୍ତି, ୨୦୮ ଜଣ ଉଚ୍ଚ ମାଧ୍ୟମିକ ଶିକ୍ଷା ସମାପ୍ତ କରିଛନ୍ତି, ୩୨୧ ଜଣ ସ୍ନାତକ ଡିଗ୍ରୀ ହାସଲ କରିଛନ୍ତି, ୨୨ ଜଣ ସ୍ନାତକୋତ୍ତର ଅଧ୍ୟୟନ ସମାପ୍ତ କରିଛନ୍ତି, ୧୯ ଜଣ ଡିପ୍ଲୋମା ହାସଲ କରିଛନ୍ତି, ୩ ଜଣ ପିଏଚଡି ହାସଲ କରିଛନ୍ତି, ୧୬ ଜଣ ଆଇଟିଆଇ ତାଲିମ ସମାପ୍ତ କରିଛନ୍ତି, ଏବଂ ୯ ଜଣ ଅନ୍ୟାନ୍ୟ ବୃତ୍ତିଗତ ପାଠ୍ୟକ୍ରମରେ ଡିଗ୍ରୀ ହାସଲ କରିଛନ୍ତି। ୧,୨୧୨ ଜଣଙ୍କ ଶିକ୍ଷାଗତ ତଥ୍ୟ ଉପଲବ୍ଧ ନାହିଁ।

VI. ପ୍ରଭାବିତ ପରିବାର ମଧ୍ୟରେ ଜୀବିକା ନିର୍ବାହର ପ୍ରାଥମିକ ଏବଂ ସହାୟକ ଉତ୍ସଗୁଡ଼ିକ ଯଥା: ୧୨.୫୮% ବିଭିନ୍ନ ବେସରକାରୀ କ୍ଷେତ୍ରରେ ନିଯୁକ୍ତି, ୭.୨୩% ଚାଷ ଏବଂ ଚାଷ ଉପରେ ନିର୍ଭର କରନ୍ତି, ୨.୫୫% ସରକାରୀ ଚାକିରିରେ ନିଯୁକ୍ତି, ୧୭.୭୨% ବ୍ୟବସାୟିକ କାର୍ଯ୍ୟକଳାପରେ ନିୟୋଜିତ, ୦.୬୭% ଅବସରପ୍ରାପ୍ତ ବ୍ୟକ୍ତି ଏବଂ ୫୮.୩୦% ବେକାର ଭାବରେ ବର୍ଗୀକୃତ (ଏଥିମଧ୍ୟରେ ପିଲାମାନେ, ଗୃହିଣୀମାନେ, ବରିଷ୍ଠ ନାଗରିକ ଏବଂ ଅନ୍ୟାନ୍ୟ ବେକାର ବ୍ୟକ୍ତି)। ଏହା ସହିତ, ୦.୭୦% ବ୍ୟକ୍ତିଙ୍କ ପାଇଁ, ଜୀବିକା ତଥ୍ୟ ଉପଲବ୍ଧ ନାହିଁ।

ଅଧ୍ୟାୟ- ୭

ସାମାଜିକ ପ୍ରଭାବ

7.1 ପ୍ରଭାବଗୁଡ଼ିକ ଚିହ୍ନଟ କରିବା ପାଇଁ ଢାଞ୍ଚା ଏବଂ ପଦ୍ଧତି

ସାମାଜିକ ପ୍ରଭାବ ମୂଲ୍ୟାଙ୍କନ ହେଉଛି ବିକାଶ ପ୍ରକଳ୍ପଗୁଡ଼ିକର ସମ୍ଭାବ୍ୟ ସାମାଜିକ ପରିଣାମ ପୂର୍ବାନୁମାନ କରିବା ପାଇଁ ବ୍ୟବହୃତ ଏକ ଅତ୍ୟାବଶ୍ୟକ ଉପକରଣ। ଏହା ନିଷ୍ପତ୍ତି ଗ୍ରହଣକାରୀମାନଙ୍କୁ ସମ୍ଭାବ୍ୟ ନକାରାତ୍ମକ ପ୍ରଭାବକୁ ପୂର୍ବାନୁମାନ କରିବାକୁ ଏବଂ ସେଗୁଡ଼ିକ ଘଟିବା ପୂର୍ବରୁ ସେଗୁଡ଼ିକୁ ହ୍ରାସ କରିବା ପାଇଁ ସକ୍ରିୟ ପଦକ୍ଷେପ ନେବାକୁ ସକ୍ଷମ କରିଥାଏ। ସାମାଜିକ ପ୍ରଭାବ ମୂଲ୍ୟାଙ୍କନ ସାମାଜିକ ଏବଂ ସାଂସ୍କୃତିକ କାରଣଗୁଡ଼ିକ ବିଷୟରେ ମୂଲ୍ୟବାନ ଅନ୍ତର୍ଦୃଷ୍ଟି ମଧ୍ୟ ପ୍ରଦାନ କରେ ଯାହା ସ୍ଥାନୀୟ ସମ୍ପ୍ରଦାୟକୁ ପ୍ରଭାବିତ କରୁଥିବା ନିଷ୍ପତ୍ତି ନେବା ସମୟରେ ବିଚାର କରାଯିବା ଉଚିତ।

ସାମାଜିକ ପ୍ରଭାବ ମୂଲ୍ୟାଙ୍କନ ପରିଚାଳନା ପ୍ରକ୍ରିୟା ସମସ୍ତ ପ୍ରାସଙ୍ଗିକ ଅଂଶୀଦାରମାନଙ୍କୁ ସାମିଲ କରିବା ପାଇଁ ସଂରଚିତ, ସମ୍ଭାବ୍ୟ ପ୍ରଭାବର ଏକ ବ୍ୟାପକ ଏବଂ ବ୍ୟବସ୍ଥିତ ମୂଲ୍ୟାଙ୍କନ ସୁନିଶ୍ଚିତ କରିବା ପାଇଁ। ଏକ ପ୍ରସ୍ତାବିତ ପ୍ରକଳ୍ପର ପ୍ରଭାବକୁ ଚିହ୍ନଟ ଏବଂ ମୂଲ୍ୟାଙ୍କନ କରିବା ପାଇଁ ନିମ୍ନରେ ଏକ ପରିଷ୍କୃତ ଢାଞ୍ଚା ଦିଆଯାଇଛି:

ସାମାଜିକ ପ୍ରଭାବ ଗୁଡିକ ଚିହ୍ନଟ ପାଇଁ ଢାଞ୍ଚା ଏବଂ ପଦ୍ଧତି ନିମ୍ନଲିଖିତ ପଦକ୍ଷେପଗୁଡ଼ିକରେ ଦର୍ଶାଯାଇଛି -

i. ସାମାଜିକ ପ୍ରଭାବ ମୂଲ୍ୟାଙ୍କନ ଦଳର ଗଠନ
ii. ତତ୍ତ୍ୱ ଗୁଡିକର ସମୀକ୍ଷା
iii. ଅଂଶୀଦାରମାନଙ୍କ ସହିତ ସମ୍ପର୍କ
iv. ତଥ୍ୟ ସଂଗ୍ରହ
v. ତଥ୍ୟ ପ୍ରକ୍ରିୟାକରଣ
vi. ରିପୋର୍ଟିଂ ଏବଂ ସୁପାରିଶଗୁଡ଼ିକ

ଏହି ସଂରଚିତ ପଦ୍ଧତି ଅନୁସରଣ କରି, ସାମାଜିକ ପ୍ରଭାବ ମୂଲ୍ୟାଙ୍କନ ଦ୍ୱାରା ବିକାଶ ପ୍ରକଳ୍ପଗୁଡ଼ିକର ସମ୍ଭାବ୍ୟ ସାମାଜିକ ପ୍ରଭାବର ଏକ ସମ୍ପୂର୍ଣ୍ଣ ମୂଲ୍ୟାଙ୍କନକୁ ସକ୍ଷମ କରିଥାଏ, ନିଷ୍ପତ୍ତିଗୁଡ଼ିକ ଗ୍ରହଣକାରୀମାନଙ୍କୁ ଅଧିକ ସୂଚନାପ୍ରଦ ଏବଂ ସାମାଜିକ ଦାୟିତ୍ୱପୂର୍ଣ୍ଣ ବିକଳ୍ପ ପାଇଁ ମାର୍ଗଦର୍ଶନ କରିଥାଏ।

7.2 ପ୍ରକଳ୍ପ ଦିଗଗୁଡିକର ବିଭିନ୍ନ ପର୍ଯ୍ୟାୟରେ ପ୍ରଭାବର ବର୍ଣ୍ଣନା

ଢେଙ୍କାନାଳର ହିନ୍ଦୋଳ ଏବଂ ଓଡପଡା ତହସିଲ ଅନ୍ତର୍ଗତ ଖାଡବନ୍ଧ, ହଳଦିଆ ବାହାଲ, କାଲୁସାଉ କାଟେଣୀ, ମେରା ମୁଣ୍ଡୁଳି, ନୟାଭାଗିରଥିପୁର, ନିମିଧା, ଶାଳପଡା ଏବଂ ଉପରପାଲ ଠାରେ ପ୍ଲାଣ୍ଟ ସହିତ ବାହ୍ୟ ରେଳ ସଂଯୋଗୀକରଣ ପାଇଁ ଶିଳ୍ପ ପ୍ରତିଷ୍ଠା ନିମନ୍ତେ ଜମି ଅଧିଗ୍ରହଣ ପାଇଁ ସାମାଜିକ ପ୍ରଭାବ ମୂଲ୍ୟାଙ୍କନ ପ୍ରକଳ୍ପର ବିଭିନ୍ନ ପର୍ଯ୍ୟାୟରେ ସାମାଜିକ ପ୍ରଭାବକୁ ଚିହ୍ନଟ କରିଥାଏ। ଏହି ପର୍ଯ୍ୟାୟଗୁଡ଼ିକ ମଧ୍ୟରେ ଅନ୍ତର୍ଭୁକ୍ତ -

i. ପ୍ରାକ୍-ନିର୍ମାଣ ସମୟରେ ପ୍ରଭାବ
ii. ନିର୍ମାଣ ସମୟରେ ପ୍ରଭାବ,
iii. କାର୍ଯ୍ୟକ୍ଷମ ପର୍ଯ୍ୟାୟ ସମୟରେ ପ୍ରଭାବ

ସାମାଜିକ ପ୍ରଭାବ ପରିଚାଳନା ଯୋଜନାର ପ୍ରାଥମିକ ଉଦ୍ଦେଶ୍ୟ ହେଉଛି ପ୍ରକଳ୍ପର ସକାରାତ୍ମକ ପ୍ରଭାବକୁ ବୃଦ୍ଧି କରିବା ସହିତ ପ୍ରତିକୂଳ ସାମାଜିକ ପ୍ରଭାବକୁ ହ୍ରାସ କରିବା। ସାମାଜିକ ପ୍ରଭାବ ପରିଚାଳନା ପଦକ୍ଷେପଗୁଡ଼ିକ ପ୍ରକଳ୍ପର ବିଭିନ୍ନ ପର୍ଯ୍ୟାୟରେ କରାଯିବ, ଯେଉଁଥିରେ ପୂର୍ବ-ନିର୍ମାଣ, ନିର୍ମାଣ ଏବଂ କାର୍ଯ୍ୟକ୍ଷମ ପର୍ଯ୍ୟାୟ ଅନ୍ତର୍ଭୁକ୍ତ। ଏହି ପଦକ୍ଷେପଗୁଡ଼ିକ ପ୍ରତ୍ୟେକ ପର୍ଯ୍ୟାୟରେ ଉପୁଜିଥିବା ସାମାଜିକ ଚ୍ୟାଲେଞ୍ଜ ଏବଂ ସୁଯୋଗଗୁଡ଼ିକୁ ସମାଧାନ କରିବା ପାଇଁ ଡିଜାଇନ୍ କରାଯାଇଛି। ସ୍ଥାନୀୟ ଗ୍ରାମବାସୀଙ୍କ ସହିତ ପରାମର୍ଶ ମାଧ୍ୟମରେ ପ୍ରଭାବଗୁଡ଼ିକୁ ଚିହ୍ନଟ କରାଯାଏ, ସେମାନଙ୍କର ଚିନ୍ତା ଏବଂ କାର୍ଯକାରୀ ଫଳାଫଳ ଯୋଜନା ପ୍ରକ୍ରିୟାରେ ଅନ୍ତର୍ଭୁକ୍ତ ହେବା ନିଶ୍ଚିତ କରାଯାଏ। ଚିହ୍ନଟ ହୋଇଥିବା ପ୍ରଭାବଗୁଡ଼ିକର ଏକ ବିସ୍ତୃତ ବର୍ଣ୍ଣନା, ଏବଂ ସମ୍ପୃକ୍ତ ପରିଚାଳନା ପଦକ୍ଷେପଗୁଡ଼ିକ ଉପରୋକ୍ତ ସାରଣୀରେ ଉପସ୍ଥାପିତ ହୋଇଛି, ଯାହା ପ୍ରକଳ୍ପର ବିଭିର୍ନ ଦିଗଗୁଡିକରେ କିପରି ନକାରାତ୍ମକ ଫଳାଫଳକୁ କମ କରିବେ ଏବଂ ଲାଭକୁ ସର୍ବାଧିକ ଫଳପ୍ରଦ କରିବେ ତାହା ଉପରେ ଧ୍ୟାନ ଦେଇଥାଏ।

ଟେବୁଲ୍ ନମ୍ବର ୨୭: ପ୍ରକଳ୍ପର ବିଭିନ୍ନ ପର୍ଯ୍ୟାୟରେ ସାମାଜିକ ପ୍ରଭାବର ମୂଲ୍ୟାଙ୍କନ

କ୍ରମିକ ନଂ.	ପ୍ରାକ୍-ନିର୍ମାଣ ପର୍ଯ୍ୟାୟ	ନିର୍ମାଣ ପର୍ଯ୍ୟାୟ	କାର୍ଯ୍ୟକ୍ଷମ ପର୍ଯ୍ୟାୟ
୧.	ଜମି ଅଧିଗ୍ରହଣ	ଧୂଳି, ଶବ୍ଦ ପ୍ରଦୂଷଣ	ପ୍ଲାଣ୍ଟ ସହିତ ବାହ୍ୟ ରେଳ ସଂଯୋଗିକରଣ ପାଇଁ ଶିଳ୍ପ ପ୍ରତିଷ୍ଠା **ପ୍ରକଳ୍ପରେ** ନିଯୁକ୍ତି ସୃଷ୍ଟି ସୁଯୋଗ
୨.	ଜୀବିକା ହରାଇବା	ନିର୍ମାଣ ସମୟରେ ନିଯୁକ୍ତି	

ଉତ୍ସ: କ୍ଷେତ୍ରସର୍ଭେ

ପ୍ରଭାବିତ ମୌଜାରେ କରାଯାଇଥିବା କ୍ଷେତ୍ର ସର୍ଭେ ସମୟରେ, ଢେଙ୍କାନାଳ ଜିଲ୍ଲାର ହିନ୍ଦୋଳ ଏବଂ ଓଡାପଡା ତହସିଲ ଅନ୍ତର୍ଗତ ଝାଡବନ୍ଧ, ହଳଦିଆ ବାହାଲ, କାଲୁସାଉ କାଟେଣୀ, ମେରା ମୁଣ୍ଡୁଳି, ନୟାଭାଗିରଥିପୁର ପଣ୍ଡିମବାଡ଼, ନିମିଧା, ଶାଳପଡା ଏବଂ ଉପରପାଲ ଗ୍ରାମର ପରିବାରଗୁଡ଼ିକ ପ୍ରସ୍ତାବିତ ପ୍ରକଳ୍ପ ବିଷୟରେ ଭଲ ଭାବରେ ଅବଗତ ଥିବା ଜଣାପଡିଛି। କ୍ଷେତ୍ରରେ ଥିବା ତଥ୍ୟ ସଂଗ୍ରହକାରୀମାନେ ଗ୍ରାମାଞ୍ଚଳ ଏବଂ ପରିବାର ସହିତ ଯୋଗାଯୋଗ କରିଥିଲେ, ପ୍ରକଳ୍ପ ସହିତ ଜଡିତ ସାମାଜିକ ଏବଂ ଆର୍ଥିକ ଲାଭ ଏବଂ ସମ୍ଭାବ୍ୟ ଚ୍ୟାଲେଞ୍ଜ ବିଷୟରେ ସେମାନଙ୍କର ଦୃଷ୍ଟିକୋଣ କରି ଆଲୋଚନା କରିଥିଲେ ।

ପ୍ରକଳ୍ପର ପ୍ରଭାବକୁ ବ୍ୟାପକ ଭାବରେ ମୂଲ୍ୟାଙ୍କନ କରିବା ପାଇଁ, ପ୍ରଭାବିତ ଏବଂ ଅଣ-ପ୍ରଭାବିତ ପରିବାରଙ୍କ ପାଇଁ ସଂରଚିତ ପରିବାର ସର୍ଭେ ମାଧ୍ୟମରେ ପ୍ରମୁଖ ଅଂଶୀଦାରମାନଙ୍କ ସହିତ ଆଲୋଚନା କରାଯାଇଥିଲା, ଏବଂ ଗ୍ରାମ ବାସିନ୍ଦାଙ୍କ ସହିତ ଫୋକସ୍ ଗ୍ରୁପ୍ ଆଲୋଚନା କରାଯାଇଥିଲା। ପରିବାରଗୁଡ଼ିକୁ ପରିବାର ସ୍ଥିତି ଏବଂ ଗତିଶୀଳତା, ସ୍ଥାନୀୟ ବିକାଶ, ଅର୍ଥନୀତି, ନିଯୁକ୍ତି ସୁଯୋଗ, ସମ୍ପତ୍ତି ମୂଲ୍ୟ, ଗୃହ ବିସ୍ଥାପନ, ସ୍ଥାୟୀ ଜୀବିକା, ଉତ୍ପାଦନ ବୃଦ୍ଧି, ସଞ୍ଚୟ ସମ୍ଭାବନା ଏବଂ ସାମଗ୍ରିକ ଜୀବନଧାରଣ ମାନ ଉପରେ ପ୍ରକଳ୍ପର ସମ୍ଭାବ୍ୟ ପ୍ରଭାବ ସମେତ ବିଭିନ୍ନ ଦିଗ ଉପରେ ସେମାନଙ୍କର ମତାମତ ଦେବାକୁ କୁହାଯାଇଥିଲା।

7.3 ସାମଗ୍ରିକ ଭାବରେ ପ୍ରଭାବ

ପ୍ରକଳ୍ପର ଆଶାକରାଯାଇଥିବା ପ୍ରଭାବକୁ ନିମ୍ନଲିଖିତ ଭାବରେ ସଂକ୍ଷେପ କରାଯାଇପାରେ::

- ପ୍ରଭାବିତ ପରିବାରଙ୍କ ଅନୁଯାୟୀ, ଏହି ପ୍ରକଳ୍ପ ସ୍ଥାନୀୟ ବିକାଶ ଉପରେ ସକାରାତ୍ମକ ପ୍ରଭାବ ପକାଇବ ବୋଲି ଆଶା କରାଯାଉଛି, ଯାହା ସ୍ଥାନୀୟ ଅର୍ଥନୈତିକ ଅଭିବୃଦ୍ଧି ଏବଂ ଭିତ୍ତିଭୂମି ଉନ୍ନତିରେ ଯୋଗଦାନ କରିବ ।
- ଏହି ପ୍ରକଳ୍ପ ଯୋଗୁଁ କୌଣସି ଆବାସିକ ଘର ନଷ୍ଟ ହେବ ନାହିଁ, କାରଣ ପ୍ରଭାବିତ ଅଞ୍ଚଳରେ କୌଣସି ଆବାସିକ ନିର୍ମାଣ ଚିହ୍ନଟ କରାଯାଇ ନାହିଁ। ତଥାପି, ପ୍ରଭାବିତ ପରିବାର/ବ୍ୟକ୍ତିମାନେ ଏବେ ବି ଅସୁବିଧାର ସମ୍ମୁଖୀନ ହୋଇପାରନ୍ତି, ତେଣୁ ଉପଯୁକ୍ତ ପୁନର୍ବାସ ଏବଂ ପୁନଃସ୍ଥାପନ ପଦକ୍ଷେପ ଆବଶ୍ୟକ।
- ଆଲୋଚନାରୁ ଜଣାପଡ଼ିଛି ଯେ ଏହି ପ୍ରକଳ୍ପ ସ୍ଥାୟୀ ଜୀବିକା ଉପରେ ପ୍ରତିକୂଳ ପ୍ରଭାବ ପକାଇବ ନାହିଁ।
- ସ୍ଥାନୀୟ ଜନସାଧାରଣ ଆଶା କରୁଛନ୍ତି ଯେ ଏହି ପ୍ରକଳ୍ପ ନୂତନ ନିଯୁକ୍ତି ସୁଯୋଗ ସୃଷ୍ଟି କରିବ, ଯାହା ଦ୍ୱାରା ନିର୍ମାଣ ସମୟରେ ଏବଂ ନିର୍ମାଣ ପରେ ଚାକିରି ସମ୍ଭାବନା ଅଛି ।

ଅଧ୍ୟାୟ – ୮

ଲାଭର ବିଶ୍ଳେଷଣ ଏବଂ ଅଧିଗ୍ରହଣ ଉପରେ ସୁପାରିଶ

8.1 ସାମାଜିକ ମୂଲ୍ୟ ଏବଂ ଲାଭର ମୂଲ୍ୟାଙ୍କନ

ପ୍ରସ୍ତାବ/ସମ୍ଭାବ୍ୟତା ଅଧ୍ୟୟନ ଉପରେ ଆଧାର କରି, ପ୍ରକଳ୍ପ ଖର୍ଚ୍ଚ ଏବଂ ବିଭିର୍ନ ପର୍ଯ୍ୟାୟ, ପ୍ରସ୍ତାବିତ ମୂଳ ଡିଜାଇନ୍ ବୈଶିଷ୍ଟ୍ୟଗୁଡ଼ିକ ଭିତ୍ତିଭୂମିଗତ ସୁବିଧା, କର୍ମଚାରୀ ଆବଶ୍ୟକତା (ଅସ୍ଥାୟୀ ଏବଂ ସ୍ଥାୟୀ), ଫଳାଫଳ, ବିପଦଗୁଡ଼ିକ, ଉତ୍ପାଦନ ଲକ୍ଷ୍ୟ ଇତ୍ୟାଦି । ପ୍ରକଳ୍ପରୁ ପରିଣାମସ୍ୱରୂପ କିଛି ବ୍ୟାପକ ସକାରାତ୍ମକ ଏବଂ ନକାରାତ୍ମକ ପ୍ରଭାବ ସାରଣୀରେ ବର୍ଣନା କରାଯାଇଛି।

ଟେବୁଲ୍ ନମ୍ବର ୨୮: ଏହି ପ୍ରୋଜେକ୍ଟ ର ସକାରାତ୍ମକ ଏବଂ ନକାରାତ୍ମକ ପ୍ରଭାବ

କ୍ରମିକ ନମ୍ବର	ସକାରାତ୍ମକ ପ୍ରଭାବ	ନକାରାତ୍ମକ ପ୍ରଭାବ	ମନ୍ତବ୍ୟ
୧	ପ୍ଲାଣ୍ଟ ସହିତ ବାହ୍ୟ ରେଳ ସଂଯୋଗିକରଣ ପାଇଁ ଶିଳ୍ପ ପ୍ରତିଷ୍ଠା ପ୍ରକଳ୍ପ ଦ୍ୱାରା ନିଯୁକ୍ତି ସୁଯୋଗ ସୃଷ୍ଟି କରିବା	ଜମି ଅଧିଗ୍ରହଣ	ଉଲ୍ଲେଖ କରାଯାଇଥିବା ସମସ୍ତ ପ୍ରକାରର ପ୍ରଭାବ ଗୁଡିକ ସର୍ଭେ ସମୟରେ ବିଭିନ୍ନ ଅଂଶୀଦାରଙ୍କ ଦ୍ୱାରା ପରାମର୍ଶ ଗ୍ରହଣ କରାଯାଇଛି । ଅଂଶୀଦାରଙ୍କ ଦ୍ୱାରା ଏପରି କୌଣସି ନକାରାତ୍ମକ ପ୍ରଭାବ ପରିଲକ୍ଷିତ ହୋଇନାହିଁ। ତଥାପି, ପ୍ରକଳ୍ପରୁ ଯଦି କୌଣସି ପ୍ରକାରର ନକାରାତ୍ମକ ପ୍ରଭାବ ଥାଏ, ତେବେ ତାହାକୁ ସଫଳତାର ସହିତ ହ୍ରାସ କରାଯାଇପାରିବ, ତେବେ ପ୍ରସ୍ତାବିତ ପ୍ରକଳ୍ପ ସାଧାରଣ ଜନତାଙ୍କୁ ଲାଭ ପହଞ୍ଚାଇବ।
୨	ପ୍ରତ୍ୟକ୍ଷ ଏବଂ ପରୋକ୍ଷ ଭାବରେ ନିଯୁକ୍ତି ସୁଯୋଗ ସୃଷ୍ଟି କରିବା		
୩	ପ୍ରକଳ୍ପର ବିଭିନ୍ନ ପର୍ଯ୍ୟାୟରେ ସ୍ଥାନୀୟ ନିଯୁକ୍ତି		

ଉତ୍ସ: କ୍ଷେତ୍ର ସର୍ଭେ

ଟେବୁଲ୍ ନମ୍ବର ୨୯: ସମ୍ଭାବ୍ୟ ପ୍ରଭାବ ଗୁଡିକର ତାଲିକା

ପ୍ରଭାବ ଗୁଡିକର ପ୍ରକାର	ପ୍ରାଥମିକ ଅଂଶୀଦାର ମାନଙ୍କ ଉପରେ ପ୍ରଭାବ	ଅନ୍ୟାନ୍ୟ ଅଂଶୀଦାର ମାନଙ୍କ ଉପରେ ପ୍ରଭାବ
ଜମି, ଘର	- ଏହା ହେଉଛି ସମସ୍ତ ପ୍ରାଥମିକ ଅଂଶୀଦାର ମାନଙ୍କ ଉପରେ ସିଧାସଳଖ ପ୍ରଭାବ - କୌଣସି ଘର କ୍ଷୟକ୍ଷତି କିମ୍ବା ପରିବାର ସ୍ଥାନାନ୍ତର ହେଉନାହିଁ - କୃଷି ଜମିର କ୍ଷତି	ଏପରି କି କୌଣସି ପ୍ରତ୍ୟକ୍ଷ କିମ୍ବା ପରୋକ୍ଷ ପ୍ରଭାବ ନାହିଁ
ଜୀବିକା ଏବଂ ଆୟ	ଏହା ଏକ ପରୋକ୍ଷ ପ୍ରଭାବ। ବର୍ତ୍ତମାନ ଅଧିଗ୍ରହଣ ଅନ୍ତର୍ଗତ ପ୍ରସ୍ତାବିତ ଜମିରେ କୌଣସି ଜୀବିକା କାର୍ଯ୍ୟକଳାପ ନାହିଁ।	ଅନ୍ୟାନ୍ୟ ଅଂଶୀଦାରମାନଙ୍କର ଜୀବିକା କାର୍ଯ୍ୟକଳାପ (ନିଯୁକ୍ତି, ଇତ୍ୟାଦି) କ୍ଷତି ହେବ ନାହିଁ।
ଭୌତିକ ସମ୍ବଳଗୁଡିକ	ପ୍ରାଥମିକ ଅଂଶୀଦାରମାନଙ୍କର କୌଣସି ଭୌତିକ ସମ୍ବଳର କ୍ଷତି ହେଉ ନାହିଁ।	ଅନ୍ୟାନ୍ୟ ଅଂଶୀଦାରମାନଙ୍କର କୌଣସି ଭୌତିକ ସମ୍ବଳର କ୍ଷତି ହେଉ ନାହିଁ।
ବ୍ୟକ୍ତିଗତ ସମ୍ପତ୍ତି	ପ୍ରାଥମିକ ହିତାଧିକାରୀମାନଙ୍କର କୌଣସି ବ୍ୟକ୍ତିଗତ ସମ୍ପତ୍ତିର କ୍ଷତି ହେବ ନାହିଁ, କାରଣ ଅଧିଗ୍ରହଣ ପାଇଁ ପ୍ରସ୍ତାବିତ ଅଞ୍ଚଳ ମଧ୍ୟରେ କୌଣସି 'ଆବାସିକ ଘର' ପରିଲକ୍ଷିତ ହୋଇନାହିଁ। ଅନ୍ୟାନ୍ୟ ହିତାଧିକାରୀ ମାନଙ୍କର କୌଣସି ବ୍ୟକ୍ତିଗତ ସମ୍ପତ୍ତିର କ୍ଷତି ହେବ ନାହିଁ। ତେଣୁ, କୌଣସି ପରିବାର ପୁନର୍ବାସ ଏବଂ ପୁନଃଥଇଥାନ ପ୍ୟାକେଜ୍ ପାଇଁ ଯୋଗ୍ୟ ନୁହଁନ୍ତି..	ଅନ୍ୟାନ୍ୟ ଅଂଶୀଦାରମାନଙ୍କର କୌଣସି ବ୍ୟକ୍ତିଗତ ସମ୍ପତ୍ତିର କ୍ଷତି ହେବ ନାହିଁ।

	ତେଣୁ, ନା ପରିବାର ହେଉଛି ଯୋଗ୍ୟ ପାଇଁ ଗବେଷଣା ଏବଂ ଗବେଷଣା ପ୍ୟାକେଜ୍ ।	
ସାର୍ବଜନିକ ସେବା ଏବଂ ଉପଯୋଗୀତାଗୁଡ଼ିକ	ପ୍ରାଥମିକ ହିତାଧିକାରୀମାନଙ୍କର କୌଣସି ସାର୍ବଜନୀନ ସେବା ଏବଂ ଉପଯୋଗିତାର କ୍ଷତି ହେବ ନାହିଁ।	ଅନ୍ୟାନ୍ୟ ହିତାଧିକାରୀମାନଙ୍କର କୌଣସି ସାର୍ବଜନୀନ ସେବା ଏବଂ ଉପଯୋଗିତାର କ୍ଷତି ହେବ ନାହିଁ।
ସ୍ୱାସ୍ଥ୍ୟ	ପ୍ରସ୍ତାବିତ ଅଧିଗ୍ରହଣ ଏବଂ ପ୍ରସ୍ତାବିତ ସମାଧାନ ଯୋଗୁଁ ପ୍ରାଥମିକ ଅଂଶୀଦାରମାନଙ୍କ ସ୍ୱାସ୍ଥ୍ୟ ଉପରେ କୌଣସି ସମ୍ଭାବ୍ୟ ନକାରାତ୍ମକ ପ୍ରଭାବ ନାହିଁ।	ପ୍ରସ୍ତାବିତ ଅଧିଗ୍ରହଣ ଏବଂ ପ୍ରସ୍ତାବିତ ଜମି ବନ୍ଦୋବସ୍ତ ଯୋଗୁଁ ଅନ୍ୟାନ୍ୟ ଅଂଶୀଦାର, ଆଖପାଖ ସମ୍ପ୍ରଦାୟର ସ୍ୱାସ୍ଥ୍ୟ ଉପରେ କୌଣସି ସମ୍ଭାବ୍ୟ ନକାରାତ୍ମକ ପ୍ରଭାବ ନାହିଁ।
ସଂସ୍କୃତି ଏବଂ ସାମାଜିକ ସଂହତି	ସଂସ୍କୃତି ଏବଂ ସାମାଜିକ ସଂହତି ଉପରେ କୌଣସି ସିଧାସଳଖ ପ୍ରଭାବ ନାହିଁ।	ସଂସ୍କୃତି ଏବଂ ସାମାଜିକ ସମନ୍ୱୟ ଉପରେ କୌଣସି ପ୍ରଭାବ ପଡ଼ିବ ନାହିଁ, ଯଦି ଜମି ଅଧିଗ୍ରହଣ ଏବଂ କ୍ଷତିପୂରଣ ପ୍ରକ୍ରିୟା ସୁଗମ ହୋଇଥାଏ।

ଉତ୍ସ: କ୍ଷେତ୍ରସର୍ଭେ

ଅଧ୍ୟାୟ-୯

ସାମାଜିକ ପ୍ରଭାବ ପରିଚାଳନା ଯୋଜନା

9.1 ପ୍ରଶମନ ପାଇଁ ଉପାୟଗୁଡ଼ିକ

ଢେଙ୍କାନାଳ ଜିଲ୍ଲାର ହିନ୍ଦୋଳ ଏବଂ ଓଡପଡା ତହସିଲ ଅନ୍ତର୍ଗତ ଝାଡବନ୍ଧ, ହଳଦିଆ ବାହାଲ, କାଲୁସାଉ କାଟେଣୀ, ମେରା ମୁଣ୍ଡୁଳି, ନୟାଭାଗିରଥିପୁର ପଶ୍ଚିମବାଡ଼, ନିମିଧା, ଶାଳପଡା ଏବଂ ଉପରପାଲ ଗ୍ରାମରେ ପ୍ଲାଣ୍ଟ ସହିତ ବାହ୍ୟ ରେଳ ସଂଯୋଗିକରଣ ପାଇଁ ଶିଳ୍ପ ପ୍ରତିଷ୍ଠା ନିମନ୍ତେ ଜମି ଅଧିଗ୍ରହଣରୁ ସୃଷ୍ଟି ହେଉଥିବା ନକାରାତ୍ମକ ସାମାଜିକ ପ୍ରଭାବକୁ ସମାଧାନ ଏବଂ ହ୍ରାସ କରିବା ପାଇଁ ସାମାଜିକ ପ୍ରଭାବ ପରିଚାଳନା ଯୋଜନା ବିକଶିତ କରାଯାଇଛି RFCTLARR ୨୦୧୩ ନିର୍ଦ୍ଦେଶାବଳୀ ଅନୁଯାୟୀ ।

ସାମାଜିକ ପ୍ରଭାବ ପରିଚାଳନା ଯୋଜନା, ପ୍ରକଳ୍ପର ଡିଜାଇନ୍, ନିର୍ମାଣ ଏବଂ କାର୍ଯ୍ୟକ୍ଷମ ପର୍ଯ୍ୟାୟଗୁଡ଼ିକରେ କାର୍ଯ୍ୟକାରୀ କରାଯିବାକୁ ଥିବା ପ୍ରଶମନ, ତଦାରଖ ଏବଂ ସାଂସ୍ଥାଗତ ପଦକ୍ଷେପଗୁଡ଼ିକର ଏକ ବ୍ୟାପକ ସେଟ୍ ରୂପରେଖ ପ୍ରଦାନ କରିଥାଏ । ଏହି ପଦକ୍ଷେପଗୁଡ଼ିକର ଲକ୍ଷ୍ୟ ହେଉଛି - ପ୍ରତିକୂଳ ସାମାଜିକ ପ୍ରଭାବକୁ ଦୂର କରିବା କିମ୍ବା ଗ୍ରହଣୀୟ ସ୍ତରକୁ ହ୍ରାସ କରିବା । ସାମାଜିକ ପ୍ରଭାବ ପରିଚାଳନା ଯୋଜନାର ପ୍ରାଥମିକ ଲକ୍ଷ୍ୟ ହେଉଛି - ପ୍ରକଳ୍ପର ସକାରାତ୍ମକ ଫଳାଫଳକୁ ବୃଦ୍ଧି କରିବା ସହିତ ନକାରାତ୍ମକ ପ୍ରଭାବକୁ ସର୍ବନିମ୍ନ କରିବା ସହିତ ନିଶ୍ଚିତ କରିବା। ପ୍ରକଳ୍ପର ପ୍ରତ୍ୟେକ ପର୍ଯ୍ୟାୟରେ ଏହା କରାଯିବ ଯଥା: ପୂର୍ବ-ନିର୍ମାଣ ପର୍ଯ୍ୟାୟରେ, ନିର୍ମାଣ ପର୍ଯ୍ୟାୟରେ ଏବଂ କାର୍ଯ୍ୟକ୍ଷମ ପର୍ଯ୍ୟାୟରେ।

9.2 ପ୍ରଭାବଗୁଡ଼ିକୁ ଏଡାଇବା, ହ୍ରାସ କରିବା ଏବଂ କ୍ଷତିପୂରଣ ଦେବା ପାଇଁ ପଦକ୍ଷେପ

i. ପରିବାରଗୁଡ଼ିକୁ ସର୍ଭେ ସମୟସୂଚୀ, ମୋଟ କ୍ଷତିପୂରଣ ପରିମାଣ ଏବଂ ଦେୟ ପଦ୍ଧତି ବିଷୟରେ ସ୍ପଷ୍ଟ ଭାବରେ ଅବଗତ କରାଯିବା ଉଚିତ। ଏକ ନିରପେକ୍ଷ ଏବଂ ସ୍ୱଚ୍ଛ ପ୍ରକ୍ରିୟା ସୁନିଶ୍ଚିତ କରିବା ପାଇଁ ମଧ୍ୟସ୍ଥିଙ୍କ ଯେକୌଣସି ସମ୍ପୃକ୍ତିକୁ କଡ଼ାକଡ଼ି ଏଡ଼ାଇ ଦିଆଯିବା ଆବଶ୍ୟକ।

ii. ଜମି ଅଧିଗ୍ରହଣ ପରେ, ରୟତ (ଜମିମାଲିକ)ଙ୍କୁ ଅଧିଗ୍ରହଣ ହୋଇଥିବା ଜମି ଉପରେ ଟିକସ ଦେବାର ବୋଝରୁ ମୁକ୍ତ କରାଯିବା ଉଚିତ।

iii. ହିତାଧିକାରୀମାନଙ୍କ ମଧ୍ୟରେ କୌଣସି ବିବାଦ ହେଲେ, କ୍ଷତିପୂରଣ ପ୍ରଦାନ ପୂର୍ବରୁ ଏହାର ସମାଧାନ କରାଯିବା ଆବଶ୍ୟକ ଯାହା ଦ୍ୱାରା ଆଇନଗତ ମାଲିକମାନଙ୍କ ପାଖରେ ଦେୟ ପହଞ୍ଚିପାରିବ।

iv. ନିର୍ମାଣ ପର୍ଯ୍ୟାୟରେ, ପ୍ରଦୂଷଣ ସ୍ତରକୁ ହ୍ରାସ କରିବା ଏବଂ ପରିବେଶଗତ ପ୍ରଭାବକୁ ହ୍ରାସ କରିବା ପାଇଁ ପଦକ୍ଷେପ ନିଆଯିବା ଉଚିତ।

v. ଅଧିଗ୍ରହଣ ହୋଇଥିବା ଜମିର କ୍ଷତିପୂରଣ ନିରପେକ୍ଷ ଏବଂ ସ୍ୱଚ୍ଛ ହେବା ଆବଶ୍ୟକ।

vi. ତୁରନ୍ତ ଦେୟ ପ୍ରଦାନ କରାଯିବା ଉଚିତ, ଏବଂ ପ୍ରଭାବିତ ପରିବାର ପାଇଁ ବିକଳ୍ପ ଆୟ ସୃଷ୍ଟି ସୁଯୋଗ ସୁନିଶ୍ଚିତ କରିବା ପାଇଁ ଉପଯୁକ୍ତ ପରବର୍ତ୍ତୀ ପଦକ୍ଷେପ ନିଆଯିବା ଉଚିତ।

vii. ଆଇନଗତ ମାଲିକାନା ଦଲିଲ ଥିବା ପରିବାର ବ୍ୟତୀତ, K ଫର୍ମ ଜମି ରେକର୍ଡ ଥିବା ପ୍ରାୟ ପରିବାର ମଧ୍ୟ ଅଧିଗ୍ରହଣ ଦ୍ୱାରା ପ୍ରଭାବିତ ହେବେ।

viii. ଏକ ନ୍ୟାୟପୂର୍ଣ୍ଣ ଏବଂ ଅନ୍ତର୍ଭୁକ୍ତ ପୁନର୍ବାସ ପ୍ରକ୍ରିୟା ସୁନିଶ୍ଚିତ କରିବା ପାଇଁ ଏହି ପରିବାରଗୁଡ଼ିକୁ କ୍ଷତିପୂରଣ ପ୍ୟାକେଜରେ ଅନ୍ତର୍ଭୁକ୍ତ କରାଯିବା ଆବଶ୍ୟକ।

9.3 ପୁନର୍ବାସ ଏବଂ ପୁନର୍ବାସ ପ୍ରଶମନ ପରିମାପ

ପ୍ରଭାବିତ ବ୍ୟକ୍ତି ଏବଂ ପରିବାରର ଅନିଚ୍ଛାକୃତ ବିସ୍ଥାପନ ହେଲେ ପୁନର୍ବାସ ଏବଂ ପୁନର୍ବାସ ପଦକ୍ଷେପ ଆବଶ୍ୟକ ହୋଇପଡ଼େ। ପ୍ରସ୍ତାବିତ ଜମି ଅଧିଗ୍ରହଣ କ୍ଷେତ୍ରରେ, ପ୍ରଭାବିତ ଅଞ୍ଚଳ ମଧ୍ୟରେ କୌଣସି ଆବାସିକ ନିର୍ମାଣ ଚିହ୍ନଟ କରାଯାଇନାହିଁ। ଏହା ସ୍ପଷ୍ଟ ଯେ ଏହି ନିର୍ମାଣରେ ରହୁଥିବା ପରିବାର ଏବଂ ବ୍ୟକ୍ତି ଅଧିଗ୍ରହଣ ଯୋଗୁଁ ପ୍ରତିକୂଳ ପ୍ରଭାବର ସମ୍ମୁଖୀନ ହେବେ। ତେଣୁ, ସାମାଜିକ-ଆର୍ଥିକ ବାଧାକୁ ହ୍ରାସ କରିବା ଏବଂ ପ୍ରଭାବିତ ଜନସଂଖ୍ୟା ପାଇଁ ଏକ ସୁଗମ ପରିବର୍ତ୍ତନ ସୁନିଶ୍ଚିତ କରିବା ପାଇଁ ଉପଯୁକ୍ତ ପୁନର୍ବାସ ଏବଂ ପୁନର୍ବାସ ପଦକ୍ଷେପ କାର୍ଯ୍ୟକାରୀ କରାଯିବା ଆବଶ୍ୟକ।

ଟେବୁଲ୍ ନମ୍ବର ୩୦ : ବିଭିନ୍ନ ସମ୍ଭାବ୍ୟ ସାମାଜିକ ପ୍ରଭାବର ବିଶ୍ଳେଷଣ, ଏବଂ ସେଗୁଡ଼ିକର ପ୍ରସ୍ତାବିତ ପ୍ରଶମନ ପଦକ୍ଷେପ

କ୍ରମିକ ନମ୍ବର	ପ୍ରଭାବର ପ୍ରକାର	ସ୍ଥିତି	ପ୍ରସ୍ତାବିତ ପ୍ରଶମନ ଯୋଜନା
୧	**ଜମିର କ୍ଷତି**	**ହଁ, ଜମି କ୍ଷତି ହେବ**	ଜମି ଅଧିଗ୍ରହଣ, ପୁନର୍ବାସ ଏବଂ ପୁନର୍ବାସରେ ନିରପେକ୍ଷ କ୍ଷତିପୂରଣ ଏବଂ ସ୍ୱଚ୍ଛତାର ଅଧିକାର ଆଇନ ୨୦୧୩ ଅନୁଯାୟୀ କ୍ଷତିପୂରଣ
୨	**ନିର୍ମିତ ସମ୍ପତ୍ତିର କ୍ଷତି**	ନାହିଁ	
୩	**ଉତ୍ପାଦକ ସମ୍ପତ୍ତିର କ୍ଷତି**	ନାହିଁ	
୪	**ଜୀବିକା ହରାଇବା କ୍ଷତି**	**ହଁ**	ଜମି ଅଧିଗ୍ରହଣ, ପୁନର୍ବାସ ଏବଂ ପୁନର୍ବାସରେ ନିରପେକ୍ଷ କ୍ଷତିପୂରଣ ଏବଂ ସ୍ୱଚ୍ଛତାର ଅଧିକାର ଆଇନ ୨୦୧୩ ଅନୁଯାୟୀ କ୍ଷତିପୂରଣ
୫	**ସାର୍ବଜନୀନ ଉପଯୋଗିତାର କ୍ଷତି**	ନାହିଁ	
୬	**ସାଧାରଣ ସମ୍ପତ୍ତି ସମ୍ପଦର କ୍ଷତି**	ନାହିଁ	
୭	**ନାଗରିକ ସେବା ଏବଂ ସାଧାରଣ ସମ୍ପତ୍ତି ସମ୍ବଳର ହରାଇବା କ୍ଷତି**	**ନାହିଁ**	
୮	**ସାଂସ୍କୃତିକ ସମ୍ପତ୍ତିର କ୍ଷତି**	**ନାହିଁ**	
୯	**ଦୁର୍ବଳ ଗୋଷ୍ଠୀର ବିସ୍ଥାପନ**	**ନାହିଁ - ଯେହେତୁ କୌଣସି ପରିବାର ସ୍ଥାନାନ୍ତରିତ ହେବେ ନାହିଁ**	

ଉତ୍ସ: କ୍ଷେତ୍ରସର୍ଭେ

9.4 ଉପସଂହାର ଏବଂ ସୁପାରିଶଗୁଡ଼ିକ

ଏହି ସାମାଜିକ ପ୍ରଭାବ ମୂଲ୍ୟାଙ୍କନ ରିପୋର୍ଟ ଢେଙ୍କାନାଳ ଜିଲ୍ଲାର ହିନ୍ଦୋଳ ଏବଂ ଓଡପଡା ତହସିଲ ଅନ୍ତର୍ଗତ ଝାଡବନ୍ଧ, ହଳଦିଆ ବାହାଲ, କାଲୁସାଉ କାଟେଣୀ, ମେରା ମୁଣ୍ଡୁଳି, ନୟାଭାଗିରଥିପୁର ପଶ୍ଚିମବାଡ଼, ନିମିଧା, ଶାଳପଡା ଏବଂ ଉପରପାଲ ଗ୍ରାମରେ " ପ୍ଲାଣ୍ଟକୁ ବାହ୍ୟ ରେଳ ସଂଯୋଗ ପାଇଁ ଶିଳ୍ପ ପ୍ରତିଷ୍ଠା (ଟି.ଓ.ରା-୬୩-୦୦୦୦୧)" ସହିତ ଜଡିତ ସମ୍ଭାବ୍ୟ ସାମାଜିକ ପ୍ରଭାବର ଏକ ବିସ୍ତୃତ ମୂଲ୍ୟାଙ୍କନ ଉପସ୍ଥାପନ କରାଯାଇଛି । ଏହି ମୂଲ୍ୟାୟନରେ ପ୍ରାୟ ୩,୨୫୦ ଜଣ ପ୍ରଭାବିତ ପରିବାର ସାମିଲ ଅଛନ୍ତି। ଏହି ରିପୋର୍ଟ ବ୍ୟାପକ କ୍ଷେତ୍ର ସର୍ଭେ, ସାଧାରଣ ପରାମର୍ଶ, ଫୋକସ୍ ଗ୍ରୁପ୍ ଆଲୋଚନା, ଏବଂ ସ୍ଥାନୀୟ ପ୍ରଶାସନ ଏବଂ କ୍ଷେତ୍ର ଅଧିକାରୀମାନଙ୍କ ସମେତ ପ୍ରମୁଖ ଅଂଶୀଦାରମାନଙ୍କ ମତାମତ ଉପରେ ଆଧାରିତ ଅଟେ ।

ପ୍ରକଳ୍ପ ପ୍ରତି ସାମଗ୍ରିକ ଜନସାଧାରଣଙ୍କ ଧାରଣା ସକାରାତ୍ମକ ଅଟେ, ଜମି ଅଧିଗ୍ରହଣ ପ୍ରକ୍ରିୟା ପ୍ରତି ସମ୍ପ୍ରଦାୟ ଗୁଡିକର ଦୃଢ ସମର୍ଥନ ଅଛି । ଅଧିକାଂଶ ପ୍ରଭାବିତ ବ୍ୟକ୍ତି ଜମି ଅଧିଗ୍ରହଣ, ପୁନର୍ବାସ ଏବଂ ପୁନର୍ବାସରେ ନିରପେକ୍ଷ କ୍ଷତିପୂରଣ ଏବଂ ସ୍ୱଚ୍ଛତାର ଅଧିକାର ଆଇନ, ୨୦୧୩ ଏବଂ ଓଡ଼ିଶା ଜମି ଅଧିଗ୍ରହଣ, ପୁନର୍ବାସ ଏବଂ ପୁନର୍ବାସରେ ନିରପେକ୍ଷ କ୍ଷତିପୂରଣ ଏବଂ ସ୍ୱଚ୍ଛତାର ଅଧିକାର ନିୟମ, ୨୦୧୬ର ବ୍ୟବସ୍ଥା ଅନୁଯାୟୀ ସେମାନଙ୍କର ଜମି ଅଂଶୀଦାର କରିବାକୁ ଇଚ୍ଛୁକତା ପ୍ରକାଶ କରିଛନ୍ତି । ପ୍ରକଳ୍ପ ଅଞ୍ଚଳରେ ମୁଖ୍ୟତଃ କୃଷି ଏବଂ ଅନୁର୍ବର ଜମିର ମିଶ୍ରଣ ରହିଛି। ଯଦିଓ କିଛି କୃଷି ଆୟ କ୍ଷତି ଆଶଙ୍କା କରାଯାଉଛି, ଏହିପରି ପ୍ରଭାବକୁ ହ୍ରାସ କରିବା ପାଇଁ ଉପଯୁକ୍ତ କ୍ଷତିପୂରଣ ଏବଂ ଜୀବିକା ପୁନରୁଦ୍ଧାର ପାଇଁ ପଦକ୍ଷେପ କାର୍ଯ୍ୟକାରୀ କରାଯିବ।

ପ୍ଲାଣ୍ଟ ସହିତ ବାହ୍ୟ ରେଳ ସଂଯୋଗୀକରଣ ପାଇଁ ଶିଳ୍ପ ପ୍ରତିଷ୍ଠା ଭିତ୍ତିଭୂମିକୁ ଉଲ୍ଲେଖନୀୟ ଭାବରେ ବୃଦ୍ଧି କରିବ, ଆଞ୍ଚଳିକ ଅର୍ଥନୈତିକ ବିକାଶକୁ ପ୍ରୋତ୍ସାହିତ କରିବ ଏବଂ ସ୍ଥାନୀୟ ଜନସଂଖ୍ୟା ପାଇଁ ପ୍ରତ୍ୟକ୍ଷ ଏବଂ ପରୋକ୍ଷ ନିଯୁକ୍ତି ସୁଯୋଗ ସୃଷ୍ଟି କରିବ ବୋଲି ଆଶା କରାଯାଉଛି। ଗୁରୁତ୍ୱପୂର୍ଣ୍ଣ କଥା ହେଉଛି, ପରାମର୍ଶ ସମୟରେ କୌଣସି ପ୍ରମୁଖ ପରିବେଶଗତ ଚିନ୍ତା, ବଡ଼ ଧରଣର ବିସ୍ଥାପନ କିମ୍ବା ସମ୍ପ୍ରଦାୟ ପ୍ରତିରୋଧ ରେକର୍ଡ କରାଯାଇ ନାହିଁ। ତେଣୁ ପ୍ରକଳ୍ପ ଶିଳ୍ପ ଅଭିବୃଦ୍ଧିକୁ ତ୍ୱରାନ୍ୱିତ କରିବା ସହ ଅଗ୍ରସର କରିବ ଏବଂ ପ୍ରକଳ୍ପ ପ୍ରଭାବିତ ଗ୍ରାମଗୁଡ଼ିକର ସମ୍ପ୍ରଦାୟଗୁଡ଼ିକର ସାମାଜିକ-ଆର୍ଥିକ ପରିସ୍ଥିତିକୁ ଉନ୍ନତ କରିବ ବୋଲି ଆଶା କରାଯାଉଛି।

ଅଧ୍ୟୟନର ନିଷ୍କର୍ଷ ସୂଚାଇ ଅଛି ଯେ ପୁନର୍ବାସ ଏବଂ ପୁନର୍ବାସ ପଦକ୍ଷେପଗୁଡ଼ିକର ଯତ୍ନର ସହିତ କାର୍ଯ୍ୟାନ୍ୱୟନ ଏବଂ ପ୍ରଯୁଜ୍ୟ ଆଇନଗତ ଢାଞ୍ଚାର ପାଳନ ସହିତ, ଏହି ପ୍ରକଳ୍ପ କେବଳ ସାଧାରଣ ଉଦ୍ଦେଶ୍ୟ ପୂରଣ କରିବ ନାହିଁ ବରଂ ଢେଙ୍କାନାଳ ଅଞ୍ଚଳର ସ୍ଥାୟୀ ବିକାଶରେ ମଧ୍ୟ ଯୋଗଦାନ ଦେବ।

ସଂଲଗ୍ନ

1. ପ୍ରଭାବିତ ହେଉଥିବା ଗ୍ରାମମାନଙ୍କର ଫଟୋଗ୍ରାଫ୍
2. ଦଳଗତ ଆଲୋଚନାରେ ଅଂଶଗ୍ରହଣକାରୀଙ୍କ ଫଟୋଗ୍ରାଫ୍
3. ପ୍ରଭାବିତ ହେଉଥିବା ଗ୍ରାମମାନଙ୍କର ସାମାଜିକ ମ୍ୟାପ୍

1. FIELD VISIT PHOTOS

Haladia Bahal Village



OPPO A75
2025.03.08 15:51


vivo V40 | AURA LIGHT
24mm f/1.88 1/127s ISO96
03/12/2025, 13:16

Kalusau Kateni Village

GPS Map Camera
Gaudakateni, Odisha, India
Q9j7+gwr, Gaudakateni, Odisha 759121, India
Lat 20.78145° Long 85.364712°
05/03/2025 11:12 AM GMT +05:30
Google

Latitude: 20.78147
Longitude: 85.364731
Elevation: 62.5±6 m
Accuracy: 4.0 m
Time: 05-03-2025 11:34
Note: a

Mera Mundali Village

GPS Map Camera
Chitipada, Odisha, India
Q8q6+3pv, Nimabahali Chaka, Chitipada,
Odisha 759121, India
Lat 20.78776° Long 85.311852°
22/03/2025 12:08 PM GMT +05:30
Google

Nimidha Village

GPS Map Camera
Check In
Uperpal, Odisha, India
Q8rp+4q9, Uperpal, Odisha 759121, India
Lat 20.790085° Long 85.337733°
08/03/2025 11:25 AM GMT +05:30
Google

GPS Map Camera
Check In
Bahandei, Odisha, India
Pfr2+5j4, Bahandei, Odisha 759025, India
Lat 20.741274° Long 85.452839°
08/03/2025 10:29 AM GMT +05:30
Google

HAPPY 1.1.20
NEW
YEAR
GPS Map Camera
Nimidha, Odisha, India
Q85q+phv, Nimidha, Odisha 759020, India
Lat 20.760348° Long 85.339885°
07/03/2025 10:51 AM GMT +05:30
Google

Salapada Village

Uparapal Village

୨. FGDs

<u>ରେଳ ସଂଯୋଗ ସମ୍ବନ୍ଧେ ବୈଠକ (FGD)</u>

ପୋ: ନଗିଆ   ଜି:- ଢେଙ୍କାନାଳ

ଗ୍ରା: ନଗିଆ   ତା:- ୧୦-୦୩-୨୦୨୪

ଆଜ୍ୟ ତା ୧୦-୦୩-୨୦୨୪ ରିଖ ସୋମବାର ଦିନ ସକାଳ ୧୦ ଘଟିକା ସମୟରେ ନଗିଆ ଗ୍ରାମରେ ଗ୍ରାମବାସୀମାନଙ୍କୁ ନେଇ ଏକ ବୈଠକ (FGD) ଅନୁଷ୍ଠିତ ହୋଇଥିଲା। ଏହି ବୈଠକରେ ନଗିଆ ଗ୍ରାମରେ ୪୩ ଟି ଆଡାର ଥିବା ପରିବାର ସଦସ୍ୟମାନଙ୍କ ମଧ୍ୟରୁ ୩୨ ଟି ଆଡାର ପରିବାରର ସଦସ୍ୟ ଉପସ୍ଥିତ ଥିଲେ ଓ ଅନ୍ୟ ପରିବାରର ୫ ଜଣ ସଦସ୍ୟ ମଧ୍ୟ ଉପସ୍ଥିତ ଥିଲେ। ଏହି ବୈଠକରେ SARDA ର Block Cordinator ସଞ୍ଜୟ ପରିଡ଼ା ସଭାପତିତ୍ୱ କରିଥିଲେ ଏବଂ SARDA ର ସୁରେନ୍ଦ୍ର ଏବଂ ରାକେଶ Field Cordinator ମଧ୍ୟ ଉପସ୍ଥିତ ଥିଲେ।

ବୈଠକରେ ସଞ୍ଜୟ ପରିଡ଼ା ପ୍ରଥମେ ସମସ୍ତ ଉପସ୍ଥିତ ଥିବା ଗ୍ରାମବାସୀମାନଙ୍କୁ ଅଭିନନ୍ଦନ ଜଣାଇଥିଲେ। ତା'ପରେ ଆଜିର ବୈଠକ ବିଷୟରେ ଜଣାଇଥିଲେ। କହିଥିଲେ ଆଜିର ବୈଠକ ବସିବାର କାରଣ, ଆପଣଙ୍କ ଗ୍ରାମକୁ ଲାଗିକରି ଯୁଡ଼ା ମାଇନ୍ସର ରେଳ ସଂଯୋଗ ସମ୍ବନ୍ଧେ ଆଲୋଚନା କରାଯିବ।

ସଞ୍ଜୟ ପରିଡ଼ା ଉପସ୍ଥିତ ଥିବା ଗ୍ରାମର ସମସ୍ତ ସଦସ୍ୟମାନଙ୍କୁ ପଚାରିଥିଲେ କି ରେଳଲାଇନ ହେବା ଦ୍ୱାରା ଆପଣ ମାନଙ୍କର କେଉଁ କେଉଁ ସମସ୍ୟା ସୃଷ୍ଟି ହେବ।

ଲୋକମାନଙ୍କର ମତ ଥିଲା, ରେଳ ଲାଇନ ହେବା ଦ୍ୱାରା ଆମ୍ଭର ମୁଖ୍ୟ ଜୀବିକା ଉପରେ ବହୁତ ପ୍ରଭାବ ପଡ଼ିବ, ଯାହାଦ୍ୱାରା ଆମ୍ଭେମାନେ ଆମର ଚାଷଜମି ହରାଇବୁ ଏବଂ ସେହି ଚାଷଜମିରେ ଚାଷକରି ଆମ୍ଭେ ନିର୍ଭରଶୀଳ। ଗ୍ରାମରେ ଏକ ଆରୋଗ୍ୟ କେନ୍ଦ୍ର କରାଯାଉ। ଶିକ୍ଷା ପାଇଁ ଆମ ଗ୍ରାମରେ ଶିକ୍ଷାନୁଷ୍ଠାନ କରାଯାଉ। ଆମ ଗ୍ରାମରେ Club house ର ସୁବିଧା କରାଯାଉ। ରାସ୍ତାର ସୁବିଧା ନାହିଁ ସେଥିପାଇଁ ଗ୍ରାମରେ ପକ୍କା ରାସ୍ତା କରାଯାଉ। ପ୍ରତ୍ୟେକ Family ଅନୁଯାୟୀ ଜଣକୁ ଚାକିରି ଦିଆଯାଉ।

ରେଳ ଲାଇନ ହେବା ଦ୍ୱାରା ପ୍ରତ୍ୟେକ ଦିନ ଧୂଳି ଉଡ଼ି ବିଭିନ୍ନ ପ୍ରକାର ରୋଗର ସମ୍ମୁଖୀନ ହେବେ, ଏହାର ସୁବିଧା କରାଯାଉ ବୋଲି ଲୋକମାନଙ୍କର ଦାବି ଥିଲା।

ପରିଶେଷରେ ଶିବରୁ ପାତ୍ର ଧନ୍ୟବାଦ ଜଣାଇ ସଭାକାର୍ଯ୍ୟକୁ ପରିସମାପ୍ତ କରିଥିଲେ ।

Bijaya Panda (SARDA)

Ratnekar Das	L.T.I. Ratnekar Das
Prashant Singh	Prashanta Singh
Basanta Singh	
Murali Naik	ମୁରଲି ନାୟକ
Arabinda Naik	
Khageswar Das	ଖଗେଶ୍ୱର ଦାସ
Sagar Ranjan Sahoo	Sagar Ranjan Sahoo
Pramoda Sahu	
Madan Mohan Sahoo	ମଦନ ମୋହନ ସାହୁ
Pramoda Behera	Pramoda Behera
Basanta Sahoo	Basanta Sahoo

ରେଳ ସଂଯୋଗ ନିମନ୍ତେ ବୈଠକ (FGD)

ପଞ୍ଚାୟତ - ନୂଆ ଭଗିରଥିପୁର	ଜିଲ୍ଲା - ଢେଙ୍କାନାଳ
ଗ୍ରାମ - ଖାଲପଡ଼ା	ତା'- 06/03/2025

ଆଜି 06/03/2025 ରିଖ ଗୁରୁବାର ଦିନ ସକାଳ ୯ ଘଟିକା ସମୟରେ ଖାଲପଡ଼ା ଗ୍ରାମରେ ଗ୍ରାମବାସୀ ମାନଙ୍କ ନେଇ ଏକ ବୈଠକ (FGD) ଅନୁଷ୍ଠିତ ହୋଇଥିଲା । ଏହି ବୈଠକରେ ଖାଲପଡ଼ା ଗ୍ରାମରେ ୧୪ଟି ପାଡ଼ାରେ ଥିବା ପରିବାର ସଦସ୍ୟ ମାନଙ୍କ ମଧ୍ୟରୁ ୧୨ ଟି ପରିବାରର ସଦସ୍ୟ ଉପସ୍ଥିତ ଥିଲେ ଓ ଅନ୍ୟ ପରିବାରର ୨ ଜଣ ସଦସ୍ୟ ଉପସ୍ଥିତ ଥିଲେ । ଏହି ବୈଠକରେ SARDA ର State Coordinator ଜଗଦେବ ଦାସ ସଂଯୋଜନା କରିଥିଲେ । ଏବଂ ସହକାରୀ ସୁରେନ୍ଦ୍ର ଏବଂ ରାଜେଶ field coordinator ମଧ୍ୟ ଉପସ୍ଥିତ ଥିଲେ ।

ବୈଠକରେ ଜଗଦେବ ଦାସ ପ୍ରଥମେ ସମସ୍ତ ଉପସ୍ଥିତ ଥିବା ଗ୍ରାମବାସୀ ମାନଙ୍କୁ ଅଭିନନ୍ଦନ ଜଣାଇଥିଲେ । ତାହାପରେ ଆଜିର ବୈଠକ ବିଷୟରେ ଜଣାଇଥିଲେ । କହିଥିଲେ ଆଜିର ବୈଠକ ବସିବାର କାରଣ . ଆପଣଙ୍କ ଗ୍ରାମକୁ ଲାଗିକରି ଲୋକ ମାନଙ୍କର ରେଳ ସଂଯୋଗ ନିମନ୍ତେ ଆଲୋଚନା କରାଯିବ ।

ଜଗଦେବ ଦାସ ଉପସ୍ଥିତ ଥିବା ଗ୍ରାମର ସମସ୍ତ ସଦସ୍ୟ ମାନଙ୍କୁ ପଚାରିଥିଲେ କି ରେଳ ଲାଇନ ହେବା ଦ୍ୱାରା ତୁମ ମାନଙ୍କର କେଉଁ କେଉଁ ଅସୁବିଧା ସବୁ ହେବ । ଲୋକମାନଙ୍କର ମତ ଥିଲା, ରେଳ ଲାଇନ ହେବା ଦ୍ୱାରା ଆମର ମୁଖ୍ୟ ଜୀବିକା ଉପରେ ବହୁତ ପ୍ରଭାବ ପଡ଼ିବ । ଯାହା ଦ୍ୱାରା ଆମେ ମାନେ ଆମର ଚାଷ ଜମି ହରାଇବୁ । ସେହି ଚାଷ ଜମିରେ କାମକରି ଆମେ ଜୀବନ ନିର୍ବାହ କରୁ । ଗ୍ରାମରେ ଏକ ସ୍ୱାସ୍ଥ୍ୟ କେନ୍ଦ୍ର, ଏବଂ ରେଳ ଲାଇନ ହେବା ଦ୍ୱାରା ଲୋକମାନଙ୍କର କିଛି ଜମି ଅଧା ହାତରୁ ଯାଉଛି ଯାହାକୁ ଜମି ଦେବା ପାଇଁ ଲୋକମାନଙ୍କୁ ମୂଲ୍ୟ ଦାବି । ଗ୍ରାମରେ ପାନୀୟ ଜଳର ଅସୁବିଧା, ଲାଇଟର ସୁବିଧା (Strict Lite), AWC center, ଆଶା ଓ ANM । ବିଜୁଳିର ବ୍ୟବସ୍ଥା ଏବଂ Over Bridge ର ବ୍ୟବସ୍ଥା କରିବାର ଦାବି କରୁଛନ୍ତି ।

ସେଲ ଲାଇନ୍ ସେବା ଦ୍ୱାରା ପ୍ରାଥମିକ ଦାନ ହେଲେ ଗ୍ରାମରେ ଯୁକ୍ତି ଭୂମି ବିଭିନ୍ନ ପ୍ରକାର ରୋଗରେ ଆକ୍ରାନ୍ତ ହେଉଥିବା ଲୋକମାନେ ହସ୍ପିଟାଲ ସୁବିଧା ପାଇପାରିବେ ବୋଲି · ଲୋକ ମାନଙ୍କର ଦାବି ଥିଲା।

ପରିଶେଷରେ ଜୟଦେବ ଦଳାଇ ଧନ୍ୟବାଦ ଜ୍ଞାପନରେ ସଭାକାର୍ଯ୍ୟକୁ ପରିସମାପ୍ତି କରିଥିଲେ।

Jayadev Dalei (SARDA)
Rajesh ku. Pousty.

Sarat Kumar Sahoo — Sarat ku Sahoo

Jay krushna Naik

Aditya Rout

Kundan Parida — କୁନ୍ଦନ ପରିଡା।

Gobardhan Naik

Nakafodi Nayak — ନାକଫୋଡ଼ି ନାୟକ

Abhaya Naik — Abhaya Naik

ରେଳ ସଂଯୋଗ ନିମନ୍ତେ ବୈଠକ (FGD)

ପଞ୍ଚାୟତ:- ଗୋଲପଡ଼ା

ଗ୍ରାମ:- ଝାଡ଼ଗଡ଼

ଜିଲ୍ଲା:- ଢେଙ୍କାନାଳ

ତା-୧୧-୦୩-୨୦୨୪

ଆଜି ତା ୦୮-୦୩-୨୦୨୪ ରିଖ ଶନିବାର ଦିନ ଅପରାହ୍ନ ୩ ଘଟିକା ସମୟରେ ଝାଡ଼ଗଡ଼ ଗ୍ରାମରେ, ଗ୍ରାମବାସୀ ମାନଙ୍କୁ ନେଇ ଏକ ବୈଠକ (FGD) ଅନୁଷ୍ଠିତ ହୋଇଥିଲା। ଏହି ବୈଠକରେ ଝାଡ଼ଗଡ଼ ଗ୍ରାମର 17 ଟି ଭୋଟର ଥିବା ପରିବାର ସଦସ୍ୟ ମାନଙ୍କ ମଧ୍ୟରୁ 13 ଟି ପରିବାର ସଦସ୍ୟ ଉପସ୍ଥିତ ଥିଲେ ଓ ଅନ୍ୟ ପରିବାରର ୨ ଜଣ ସଦସ୍ୟ ମଧ୍ୟ ଉପସ୍ଥିତ ଥିଲେ। ଏହି ବୈଠକରେ SADA ର Block coordinator 'Bijay parida' ସଭାପତିତ୍ୱ କରିଥିଲେ ଏବଂ ସାରଦାର ରାକେଶ୍ ଏବଂ କୌଶିକ Field Condinator ମଧ୍ୟ ଉପସ୍ଥିତ ଥିଲେ।

ଏହି ବୈଠକରେ Bijay Parida, ପ୍ରଥମେ ସମସ୍ତ ଉପସ୍ଥିତ ଥିବା ଗ୍ରାମବାସୀ ମାନଙ୍କୁ ଅଭିନନ୍ଦନ ଜଣାଇ ଥିଲେ, ତାହାପରେ ଆଜିର ବୈଠକ ବିଷୟରେ ଜଣାଇ ଥିଲେ। କହିଥିଲେ ଆଜିର ବୈଠକ ବସିବାର କାରଣ ଆପଣଙ୍କ ଗ୍ରାମକୁ ଲାଗିକରି ~~ଲୋକମାନ~~ ଉଣ୍ଡୁଟି। ମାଇନ୍ସ ର ସଂଯୋଗ ନିମନ୍ତେ ଆଲୋଚନା କରାଯିବ। Bijay Parida ଉପସ୍ଥିତ ଥିବା ଗ୍ରାମର ସମସ୍ତ ସଦସ୍ୟ ମାନଙ୍କୁ ପଚାରିଥିଲେ କି ରେଳ ଲାଇନ୍ ହେବାଦ୍ୱାରା ତୁମ ମାନଙ୍କର କେଉଁ କେଉଁ ଅସୁବିଧା ସୃଷ୍ଟି ହେବ। ଲୋକ ମାନଙ୍କର ମତ ଥିଲା ରେଳ ଲାଇନ୍ ହେବା ଦ୍ୱାରା ଆମର ମୂଲ୍ୟ ମିଳିବା ଉପରେ ଆମର ଜମି ହରାଉଛୁ ଏବଂ ବହୁତ ପ୍ରଭାବ ପଡିବ। ଯାହାଦ୍ୱାରା ଆମକୁ ଆମର ଅସୁବିଧା ଅଛି। ତାହାର ସୁବିଧା ଏହି ଆମ ଗ୍ରାମରେ ପିଇବା ପାଣିର ବହୁତ ଅସୁବିଧା ଅଛି, ଜମି ହରାଉଥିବା ପ୍ରତ୍ୟେକ ପରିବାରକୁ କାମ ନିଯୁକ୍ତି, ଗ୍ରାମରେ ବିଦ୍ୟୁତ କରାଯାଉ, ପକ୍କା ରାସ୍ତା ଗ୍ରାମରେ କରାଯାଉ, CSR work ର development କରାଯାଉ, Railway line ଯୋଗୁଁ ବାୟୁ ପ୍ରଦୂଷଣ ହେବ ସ୍ୱାସ୍ଥ୍ୟ ସୁବିଧା ଏବଂ Envoronment ଉପରେ ଧ୍ୟାନ ଦିଆଯାଉ ଆମର ଦାବି।

ଏହି ଶେଷରେ Bijay Parida ଧନ୍ୟବାଦ ଦେଇ ସଭାକାର୍ଯ୍ୟକୁ ପରିସମାପ୍ତି କରିଥିଲେ।

Bijay Parida (SARDA)
Prashant kumar Sahoo (SARDA)

Padma Charan Nayak	
Anantaryami Sahoo	
Sarlendra Nayak	ଶୈଳେନ୍ଦ୍ର ନାୟକ
Nepura Sahoo	ନିପୁରା ସାହୁ
Makardhaja Sahu	
Abhaya Nayak	Abheiya Naik
Gyanendra Nayak	
Kokila Nayak	
Chhabi Nayak	

ରେଳ ସଂଯୋଗ ନିମନ୍ତେ ବୈଠକ (FGD)

ପଞ୍ଚାୟତ :- ନନ୍ଦାଗିରିଥିପୁର
ଗ୍ରାମ :- କାଳୁ ସାହୁ କାଣ୍ଡେଇ

ଜିଲ୍ଲା :- ଢେଙ୍କାନାଳ
ତା - ୦୨ - ୦୩ - ୨୦୨୨

ଆଜି ତା ୦୨-୦୩-୨୦୨୨ ରିଖ ବୁଧବାର ଦିନ ସକାଳ ୧୦ ଘଟିକା ସମୟରେ କାଳୁ ସାହୁ କାଣ୍ଡେଇ ଗ୍ରାମରେ ଗ୍ରାମବାସୀ ମାନଙ୍କୁ ନେଇ ଏକ ବୈଠକ (FGT) ଅନୁଷ୍ଠିତ ହୋଇଥିଲା। ଏହି ବୈଠକରେ କାଳୁ ସାହୁ କାଣ୍ଡେଇ ଗ୍ରାମର ୨୨ ଟି ଘର ର ଥିବା ପରିବାର ସଦସ୍ୟ ମାନଙ୍କ ମଧ୍ୟରୁ ୩୩ ଟି ପରିବାରର ସଦସ୍ୟ ଉପସ୍ଥିତ ଥିଲେ ଓ ଅନ୍ୟ ପରିବାରର ୪ ଜଣ ସଦସ୍ୟ ମଧ୍ୟ ଉପସ୍ଥିତ ଥିଲେ। ଏହି ବୈଠକରେ SARDA ର state coordinator ଜୟଦେବ ଦଳାଇ ସଭାପତିତ୍ୱ କରିଥିଲେ ଏବଂ ସାରଦା ର ସୁରେନ୍ଦ୍ର ଏବଂ ରାଜେଶ୍ field coordinator ମଧ୍ୟ ଉପସ୍ଥିତ ଥିଲେ।

ବୈଠକରେ ଜୟଦେବ ଦଳାଇ ପ୍ରଥମେ ସମସ୍ତ ଉପସ୍ଥିତ ଥିବା ଗ୍ରାମବାସୀ ମାନଙ୍କୁ ଅଭିନନ୍ଦନ ଜଣାଇଥିଲେ, ତାହାପରେ ଆଜିର ବୈଠକ ବିଷୟରେ ଜଣାଇଥିଲେ। କହିଥିଲେ ଆଜିର ବୈଠକ କରିବାର କାରଣ, ଆପଣଙ୍କ ଗ୍ରାମକୁ ଲାଗିକରି [illegible] ମାଇନ୍ସ ର ରେଳ ସଂଯୋଗ ନିମନ୍ତେ ଆଲୋଚନା କରାଯିବ।

ଜୟଦେବ ଦଳାଇ ଉପସ୍ଥିତ ଥିବା ଗ୍ରାମର ସମସ୍ତ ସଦସ୍ୟ ମାନଙ୍କୁ ପଚାରିଥିଲେ କି ରେଳଲାଇନ୍ ହେବା ଦ୍ୱାରା ସେମାନଙ୍କର କେଉଁ କେଉଁ ଅସୁବିଧା ସମ୍ମୁଖ ହେବ।

ଲୋକମାନଙ୍କର ମତରେ, ରେଳ ଲାଇନ୍ ହେବା ଦ୍ୱାରା ଆମର ମୁଖ୍ୟ ଜୀବିକା ଉପରେ ବହୁତ ପ୍ରଭାବ ପଡିବ, ଯାହାଦ୍ୱାରା ଆମେମାନେ ଆମର କୃଷି ଜମି ହରାଇବୁ ଏବଂ ଆମ ଗ୍ରାମକୁ ଲାଗିକରି ଆମର ୭ଟି ପୋଖରି ଅଛି। ଗ୍ରାମର ପ୍ରତ୍ୟେକ ସଦସ୍ୟ ଏହି ପୋଖରି ଉପରେ ନିର୍ଭରଶୀଳ, ଯାହାସହ ଗ୍ରାମରେ ଥିବା ୧ ହଜାର ଲୋକ ଏବଂ ଗୃହପାଳିତ ପଶୁ ପୋଖରି ଉପରେ ନିର୍ଭରଶୀଳ ଅଛନ୍ତି, ରେଳ ଲାଇନ୍ ହେବାଦ୍ୱାରା ପୋଖରିର ଆପାତ ଅଧିକ Govt. ଜାଗାରେ ଥିଲେ ମଧ୍ୟ ଏଠାରେ ପଡିଯାଉଛି। ଯେପରିକି ପୋଖରୀର ବ୍ୟବସ୍ଥା କରାଯାଉ ବୋଲି ଲୋକମାନେ ପୋଖରି ବଦଳରେ ପୋଖରୀର ବ୍ୟବସ୍ଥା ପାଇଁ ଦାବି କରିଛନ୍ତି। କାଳୁ ସାହୁ କାଣ୍ଡେଇ ଗ୍ରାମର ପୋଖରୀଟି ହେଉଛି ମୁଖ୍ୟ ସମସ୍ୟା। ଗ୍ରାମରେ ଏକ ସ୍ୱାସ୍ଥ୍ୟ ଉପକେନ୍ଦ୍ର ହେବା ଓ ଅନ୍ୟ ସମସ୍ୟା ଗୁଡିକ ହେଲା ଗ୍ରାମରେ ଏକ ସ୍ୱାସ୍ଥ୍ୟ ଉପକେନ୍ଦ୍ର ଦରକାର ଏବଂ ରେଳ ଲାଇନ୍ ଯିବା ଦ୍ୱାରା ଲୋକ ମାନଙ୍କର କିଛି ଜମି ଯିବା ଜାଗା ଅଛି ଉପଯୁକ୍ତ ଜମି ଦେବା ପାଇଁ ଲୋକମାନଙ୍କର ମୁଖ୍ୟ ଦାବି।

Continue.....

- ରେଳ ଲାଇନ୍ ସେବା ଦ୍ୱାରା ପ୍ରତ୍ୟେକ ଦିନ ରେଳ ଗୁଡ଼ିକରେ ଧୂଳି ଉଡ଼ି ବିଭିନ୍ନ ପ୍ରକାର ରୋଗରେ ଆକ୍ରାନ୍ତ ହେବେ ଲୋକମାନେ, ତାହାର ସୁବିଧା କରାଯାଉ ବୋଲି ଲୋକମାନଙ୍କର ଦାବି ଥିଲା ।

ପରି ଶେଷରେ ଜୟଦେବ ଦଳେଇ ଧନ୍ୟବାଦ ଦେଇ ସଭାକାର୍ଯ୍ୟ କୁ ପରିସମାପ୍ତି କରିଥିଲେ ।

Jayadev Dalei (SARDA)
Rajesh Ku. Prusty (SARDA)

Satyabadi Mahabhoi [thumbprint]

Gatikrushna Mahabhoi [thumbprint]

Rabi Mahabhoi [thumbprint]

Panchu Mahabhoi ପଞ୍ଚୁ ମହାଭୋଇ

Gundicha Mahabhoi [thumbprint]

Batakrushna Mahabhoi ଏ ବଟକୃଷ୍ଣ ମହାଭୋଇ

China Mahabhoi [thumbprint]

Kanhei Mahabhoi କହ୍ନେଇ ମହାଭୋଇ

Ramesh Mahabhoi [thumbprint]

ରେଳ ସଂଯୋଗ ନିମନ୍ତେ ବୈଠକ (FGD)

ପଞ୍ଚାୟତ:- ନୂଆଭାଗିରଥିପୁର
ଗ୍ରାମ :- ନୂଆଡିହା ବାହାଳ

ଜିଲ୍ଲା :- ଢେଙ୍କାନାଳ
ତା-୨-୦୩-୨୦୨୫

ଆଜି ତା ୦୨-୦୩-୨୦୨୫ ରିଖ ଶୁକ୍ରବାର ଦିନ ସକାଳ ୧୦ ଘଣ୍ଟା ସମୟରେ ନୂଆଡିହାବାହାଳ ଗ୍ରାମରେ, ଗ୍ରାମବାସୀ ମାନଙ୍କୁ ନେଇ ଏକ ବୈଠକ (FGD) ଅନୁଷ୍ଠିତ ହୋଇଥିଲା। ଏହି ବୈଠକରେ ନୂଆଡିହାବାହାଳ ଗ୍ରାମର ୧୨୨ ଟି ପରିବାର ଥିବା ପରିବାର ସଦସ୍ୟ ମାନଙ୍କ ମଧ୍ୟରୁ ୧୨ ଟି ପରିବାରର ସଦସ୍ୟ ଉପସ୍ଥିତ ଥିଲେ ଓ ଅନ୍ୟ ପରିବାର ର 16 ଜଣ ସଦସ୍ୟ ମଧ୍ୟ ଉପସ୍ଥିତ ଥିଲେ। ଏହି ବୈଠକରେ SARDA ର Block Coordinator Prashant kumar sahoo ସଭାପତିତ୍ୱ କରିଥିଲେ, ଏବଂ ସାରଦା ର ସୁବେନ୍ଦୁ ଏବଂ ଯୌଥିକ୍ field coordinator ମଧ୍ୟ ଉପସ୍ଥିତ ଥିଲେ।

ବୈଠକରେ ପ୍ରଶାନ୍ତ କୁମାର ସାହୁ ପ୍ରଥମେ ସମସ୍ତ ଉପସ୍ଥିତ ଥିବା ଗ୍ରାମବାସୀ ମାନଙ୍କୁ ଅଭିନନ୍ଦନ ଜଣାଇଥିଲେ, ତାପରେ ଆଜିର ବୈଠକ ବିଷୟରେ ଜଣାଇଥିଲେ। କରିଥିଲେ ଆଜିର ବୈଠକ ଡକିବାର କାରଣ, ଆପଣଙ୍କ ଗ୍ରାମକୁ ରେଳ ସଂଯୋଗ ନିମନ୍ତେ ଆଲୋଚନା କରାଯିବ। ଉକ୍ତ ଆଲୋଚନା ର ରେଳ ସଂଯୋଗ ନିମନ୍ତେ ସମସ୍ତ ସଦସ୍ୟ ମାନଙ୍କୁ ପଚାରିଥିଲେ।

ପ୍ରଶାନ୍ତ କୁମାର ସାହୁ ଉପସ୍ଥିତ ଥିବା ଗ୍ରାମର ସମସ୍ତ ସଦସ୍ୟ ମାନଙ୍କର କୋଉଁ କୋଉଁ ଅସୁବିଧା ଓ ରେଳଲାଇନ୍ ହେବା ଦ୍ୱାରା କିମ୍ବା ମାନଙ୍କର କୋଉଁ ଲାଭ ଥିଲା ଗ୍ରାମକୁ NH କୁ ପକ୍କା ରାସ୍ତା ଏବଂ over ସବୁ ହେଉ। ଲୋକ ମାନଙ୍କର ମତ ଥିଲା ଗ୍ରାମକୁ ... ଲୋକ ମାନେ କେମିତି bridge କରାଯାଉ, ଯଦି ଆମର ଯାଆ ଯାଉଛି ଆମର ... ଯୋଗ ପ୍ରତି ଗୁଣ୍ଡିଚା ବଜାର କରିବୁ, ଗୁଡି, ଧାନ, ଡାଲି ଅନ୍ୟ ବ୍ୟାପାର, ଯୋଗ ପ୍ରତି ଗୁଣ୍ଡିଚା ବଜାର ... ଅସୁବିଧା 12 କ୍ଲାସ ହଷ୍ଟେଲ ଦିଆଯାଉ, ଆମ ଗ୍ରାମରେ ଶିକ୍ଷା ପାଇଁ ଆମେ ବହୁତ ଅସୁବିଧା ର ସମ୍ମୁଖୀନ ହେଉଛି ତାହାର ନିବାରଣ କରାଯାଉ, medical ର ଅସୁବିଧା ର ସମ୍ମୁଖୀନ ହେଉଛି medical ର ସୁବିଧା କରାଯାଉ, ପାନୀୟ ଜଳର ଅଭାବ ଅଛି ଆମ ଗ୍ରାମରେ କିଛି ... ଯୋଗାଣ କରାଯାଉ, ରେଳ ଲାଇନ୍ ଦ୍ୱାରା ସୁବିଧା କରାଯାଉ, ଗ୍ରାମର ଆଲୋକ କରଣ କରାଯାଉ, ଏହା ଉପରେ ଧ୍ୟାନ ଦିଆଯାଉ, ଆମକୁ Indian ବାବୁ ପ୍ରଭୃତି ବହୁତ ହେଉଛି ଏହା ଉପରେ ଧ୍ୟାନ ଦିଆଯାଉ, ଆମକୁ ଯାତ୍ରା କରିଥିଲେ ସବୁ କରିବା ପାଇଁ ତାହା କିଛି Railway ଯାଆ ନେଇଥିଲା ଯାତ୍ରା କରିଥିଲେ ସବୁ କରିବା ପାଇଁ ତାହା କିଛି କରି ନାହାନ୍ତି।

ପରି ଶେଷରେ Prashant Kumar sahoo ଧନ୍ୟବାଦ ଜଣାଇ ସଭାକାର୍ଯ୍ୟ କୁ ପରି ସମାପ୍ତି କରିଥିଲେ।

Prashant Kumar Sahoo (SARDA)
Suvendu Pradhan (SARDA)

Bhaskar Ch Pani	
Golak Bihari Naik	ଗୋଲକ ବିହାରି ନାଏକ
Mukunda Behera	
Arun Behera	
Mulia Behera	ମୁଲିଆ ବେହେରା
Sankar Rout	
Lingaraj Naik	ଲିଙ୍ଗରାଜ ନାଏକ
Birabara Behera	
Chandramani Behera	
Kishor Behera	Kishora Behera
Subran Sahoo	ସୁବର୍ଣ୍ଣ ସାହୁ
Gagan Sahu	
Jayanta Sahu	ଜୟନ୍ତ ସାହୁ

Abhimanyu Sahu.	
Ajaya Behera	Ajaya Behera
Bijaya Naik	
Kasinathu Naik	କାଶିନାଥ ନାଏକ
Fagua Behera	ଫାଗୁଆ ବେହେରା
Bankanidhi Sahoo	
Udayanatha Jena	
Gadadhar Sahu	ଗଦାଧର ସାହୁ

ରେଳ ସଂଯୋଗ ନିମନ୍ତେ ବୈଠକ (FGD)

ପଞ୍ଚାୟତ - ନିମ୍ନ ଭାଗିରଥିପୁର ~~ପଶ୍ଚିମବାଡ଼~~ ଜି - ଢେଙ୍କାନାଳ
ଗ୍ରାମ - ନିମ୍ନ ଭାଗିରଥିପୁର, ପଶ୍ଚିମବାଡ଼ ତା - ୨୩/୩/୨୦୨୪

ଆଜି ତା. ୨୩/୦୩/୨୦୨୪ ରିଖ ଶୁକ୍ରବାର ଦିନ ସକାଳ ୩ ଘଟିକା ସମୟରେ ନିମ୍ନଭାଗିରଥିପୁର ପଶ୍ଚିମବାଡ଼ ଗ୍ରାମରେ ଗ୍ରାମବାସୀମାନଙ୍କୁ ନେଇ ଏକ ବୈଠକ (FGD) ଅନୁଷ୍ଠିତ ହୋଇଥିଲା। ଏହି ବୈଠକରେ ପଶ୍ଚିମବାଡ଼ ଗ୍ରାମରେ ୪୫ଟି ଗୋଟିଏ ଥିବା ପରିବାର ସଦସ୍ୟମାନଙ୍କ ମଧ୍ୟରୁ ୩୫ଟି ପରିବାର ସଦସ୍ୟ ଉପସ୍ଥିତ ଥିଲେ ଓ ଅନ୍ୟ ପରିବାରର ୨୫ଟି ପରିବାର ସଦସ୍ୟ ଉପସ୍ଥିତ ଥିଲେ। ଏହି ବୈଠକରେ SARDA ର State coordinator ଜୟଦେବ ପଲାଇ ସଭାପତିତ୍ୱ କରିଥିଲେ ଏବଂ SARDA ର ସୁରେନ୍ଦ୍ର ଏବଂ ପ୍ରଶାନ୍ତ ସାହୁ field coordinator ରେ ଉପସ୍ଥିତ ଥିଲେ।

ବୈଠକରେ ଜୟଦେବ ପଲାଇ ପ୍ରଥମେ ସମସ୍ତ ଉପସ୍ଥିତ ଥିବା ଗ୍ରାମବାସୀମାନଙ୍କୁ ଅଭିନନ୍ଦନ ଜଣାଇଥିଲେ। ତାହା ପରେ ଆଜିର ବୈଠକ କରିବାର କାରଣ ବିଷୟରେ ଜଣାଇଥିଲେ। କହିଥିଲେ ଆଜିର ବୈଠକ ଆପଣଙ୍କ ଗ୍ରାମକୁ ଲକ୍ଷ୍ୟକରି ଗୁଣ୍ଡିଆ ମାର୍ଗରେ ରେଳ ସଂଯୋଗ ନିମନ୍ତେ ଆଲୋଚନା କରାଯିବ।

ଜୟଦେବ ପଲାଇ ଉପସ୍ଥିତ ଥିବା ଗ୍ରାମର ସମସ୍ତ ସଦସ୍ୟମାନଙ୍କୁ ପଚାରିଥିଲେ କି ରେଳ ଲାଇନ ହେବା ଦ୍ୱାରା ତୁମ ମାନଙ୍କର କେଉଁ କେଉଁ ସବୁ ଅସୁବିଧା ହେବ। ଲୋକମାନଙ୍କର ମତ ଥିଲା ରେଳ ଲାଇନ ହେବା ଦ୍ୱାରା ଆମ୍ଭର ମୁଖ୍ୟ ଜୀବିକା ଉପରେ ବହୁତ ପ୍ରଭାବ ପଡ଼ିବ। ଆମ୍ଭର ଚାଷ ଜମି ସବୁ ହରାଇବୁ। ସେହି ଚାଷ ଯାହାଦ୍ୱାରା ଆମେ ଆମର ଘର ଜମିରେ ବର୍ଷକରେ ଅନ୍ୟ ନିର୍ଭର ଶୀଳ। ଗ୍ରାମରେ ପାନୀୟ ଜଳର ସମସ୍ୟା, ରାସ୍ତାଘାଟ ନିର୍ମାଣ, ଜମି ହରାଉଥିବା ପ୍ରତ୍ୟେକ ବ୍ୟକ୍ତିଙ୍କୁ ପରିବାର ବ୍ୟକ୍ତିଙ୍କୁ କର୍ମ ନିଯୁକ୍ତି over Bridge ଏବଂ ଡବଲ train line କରିବା ପାଇଁ ଲୋକମାନଙ୍କ ମୁଖ୍ୟ ଦାବୀ।

ରେଳ ଲାଇନ ହେବା ଦ୍ୱାରା ପ୍ରତ୍ୟେକ ଦିନ ଟ୍ରେନ ଗୁଡ଼ିକରେ ଧୂଳି ହୋଇ ବିଭିନ୍ନ ପ୍ରକାର ରୋଗରେ ଆକ୍ରାନ୍ତ ହେବେ। ଲୋକମାନେ ରେଳର ସୁବିଧା ଦରକାର ବୋଲି ଲୋକମାନଙ୍କର ଦାବୀ ଥିଲା।

ପରିଶେଷରେ ଜୟଦେବ ପଲାଇ ଧନ୍ୟବାଦ ଜଣାଇ ସଭାକାର୍ଯ୍ୟକୁ ପରିସମାପ୍ତି କରିଥିଲେ।

Dushmant Rout	
Kumara Rout	କୁମାର ରାଉତ
Hemanta Rout	ହେମନ୍ତ ରାଉତ
Arakshita Nayak	
Makardhaja Rout	ମକରଧ୍ୱଜ ରାଉତ

ରେଳ ସଂଯୋଗ ସମ୍ବନ୍ଧେ ବୈଠକ (FGD)

ପଞ୍ଚାୟତ - ମୋଟଙ୍ଗା
ଗ୍ରାମ - ମେରାମଣ୍ଡଳୀ

ଜି. - ଢେଙ୍କାନାଳ
ତା: - ୧୩-୦୩-୨୦୨୪

ଆଜି ତା- ୧୩-୦୩-୨୦୨୪ ରିଖ ଗୁରୁବାର ଦିନ ସକାଳ ୧୦ ଘଣ୍ଟା ସମୟରେ ମେରାମଣ୍ଡଳୀ ଗ୍ରାମରେ ଗ୍ରାମବାସୀମାନଙ୍କୁ ନେଇ ଏକ ବୈଠକ (FGD) ଅନୁଷ୍ଠିତ ହୋଇଥିଲା । ଏହି ବୈଠକରେ ମେରାମଣ୍ଡଳୀ ଗ୍ରାମରେ ୪ଟି ଆୱାର ଥିବା ପରିବାର ସଦସ୍ୟମାନଙ୍କ ମଧ୍ୟରୁ ୨ଟି ଆୱାର ପରିବାରର ସଦସ୍ୟ ଉପସ୍ଥିତ ଥିଲେ । ଅନ୍ୟ ପରିବାରର ୬ ଜଣ ସଦସ୍ୟ ମଧ୍ୟ ଉପସ୍ଥିତ ଥିଲେ । ଏହି ବୈଠକରେ SARDA ର Block Cordinator ବିଜୟ ପରିଡ଼ା ସଭାପତିତ୍ୱ କରିଥିଲେ ଏବଂ SARDA ର ସୁରେନ୍ଦ୍ର ଏବଂ ରାକେଶ Field Cordinator ମଧ୍ୟ ଉପସ୍ଥିତ ଥିଲେ ।

ବୈଠକରେ ବିଜୟ ପରିଡ଼ା ପ୍ରଥମେ ସମସ୍ତ ଉପସ୍ଥିତ ଥିବା ଗ୍ରାମବାସୀମାନଙ୍କୁ ଅଭିନନ୍ଦନ ଜଣାଇଥିଲେ । ତା'ପରେ ଆଜିର ବୈଠକ ବିଷୟରେ ଜଣାଇଥିଲେ । କହିଥିଲେ ଆଜିର ବୈଠକ ହେବାର କାରଣ, ଆପଣଙ୍କ ଗ୍ରାମକୁ ଲାଗିକରି ରୁଙ୍ଗଟା ମାଇନ୍ସର ରେଳ ସଂଯୋଗ ସମ୍ବନ୍ଧେ ଆଲୋଚନା କରାଯିବ ।

ବିଜୟ ପରିଡ଼ା ଉପସ୍ଥିତ ଥିବା ଗ୍ରାମର ସମସ୍ତ ସଦସ୍ୟମାନଙ୍କୁ ପଚାରିଥିଲେ କି ରେଳ ଲାଇନ୍ ହେବା ଦ୍ୱାରା ତୁମ୍ଭମାନଙ୍କର କେଉଁ କେଉଁ ଅସୁବିଧା ସବୁ ହେବ । ଲୋକମାନଙ୍କର ମତ ଥିଲା, ରେଳ ଲାଇନ୍ ହେବା ଦ୍ୱାରା ଆମ୍ଭର ମୁଖ୍ୟ ଜୀବିକା ଉପରେ ବହୁତ ପ୍ରଭାବ ପଡ଼ିବ, ଯାହା ଦ୍ୱାରା ଆମ୍ଭେମାନେ ଆମର ଚାଷଜମି ହରାଇବୁ ଏବଂ ଗ୍ରାମକୁ ଲାଗିକରି ଥିବା ଜମି ହରେଇବୁ । ଗ୍ରାମରେ ପାନୀୟ ଜଳର ସମସ୍ୟା, ଆଲୋକୀକରଣ, ଜମି ହରାଉଥିବା ପ୍ରତ୍ୟେକ ପରିବାରକୁ ଜଣକୁ କର୍ମନିଯୁକ୍ତି, ରାସ୍ତାଘାଟ ନିର୍ମାଣ ଏବଂ CSR ର ପ୍ରତ୍ୟେକ କାର୍ଯ୍ୟ ଗ୍ରାମରେ କରେଇବା ପାଇଁ ଦାବି ।

ରେଳ ଚାଲିବା ଦ୍ୱାରା ବହୁମାତ୍ରାରେ ପ୍ରଦୂଷଣ ହେବ, ଏହାର ନିରାକରଣ ପାଇଁ ଗ୍ରାମରେ ଉପସ୍ୱାସ୍ଥ୍ୟକେନ୍ଦ୍ର ହେବା ଆବଶ୍ୟକ ।

ପରିଶେଷରେ ବିଜୟ ପରିଡ଼ା ଧନ୍ୟବାଦ ଜଣାଇ ସଭାକାର୍ଯ୍ୟକୁ ପରିସମାପ୍ତି କଲେ ।

Bijaya Parida (SARDA)

Rohit Behera	ରୋହିତ ବେହେରା
Santa Behera	ସନ୍ତ ବେହେରା
Basanta Behera	
Kanhu Naik	କାହ୍ନୁ ନାଏକ
Murali Naik	
Suka Behera	ସୁକ ବେହେରା
Krupasindhu Behera	
Chandan Naik	Chandan Naik

Gobinda Sahoo	ଗୋବିନ୍ଦ ସାହୁ
Raghu Singh	[thumb impression]
Damodar Samal.	ଦାମୋଦର ସାମଲ
Nityananda Bhoi	[thumb impression]
Pravakar Dehury	ପ୍ରଭାକର ଦେହୁରୀ
Kastu Dehury	କାସ୍ତୁ ଦେହୁରୀ

FGD Photographs


GPS Map
Camera Lite
Q87Q+RP, Nimidha, Odisha 759020, India
Latitude
20.76510714°
Local 11:52:34 AM
GMT 06:22:34 AM
Longitude
85.33814639°
Altitude 87 meters
Friday, 07.03.2025

୭. SOCIAL MAP

JHADABANDHA

NIMIDHA

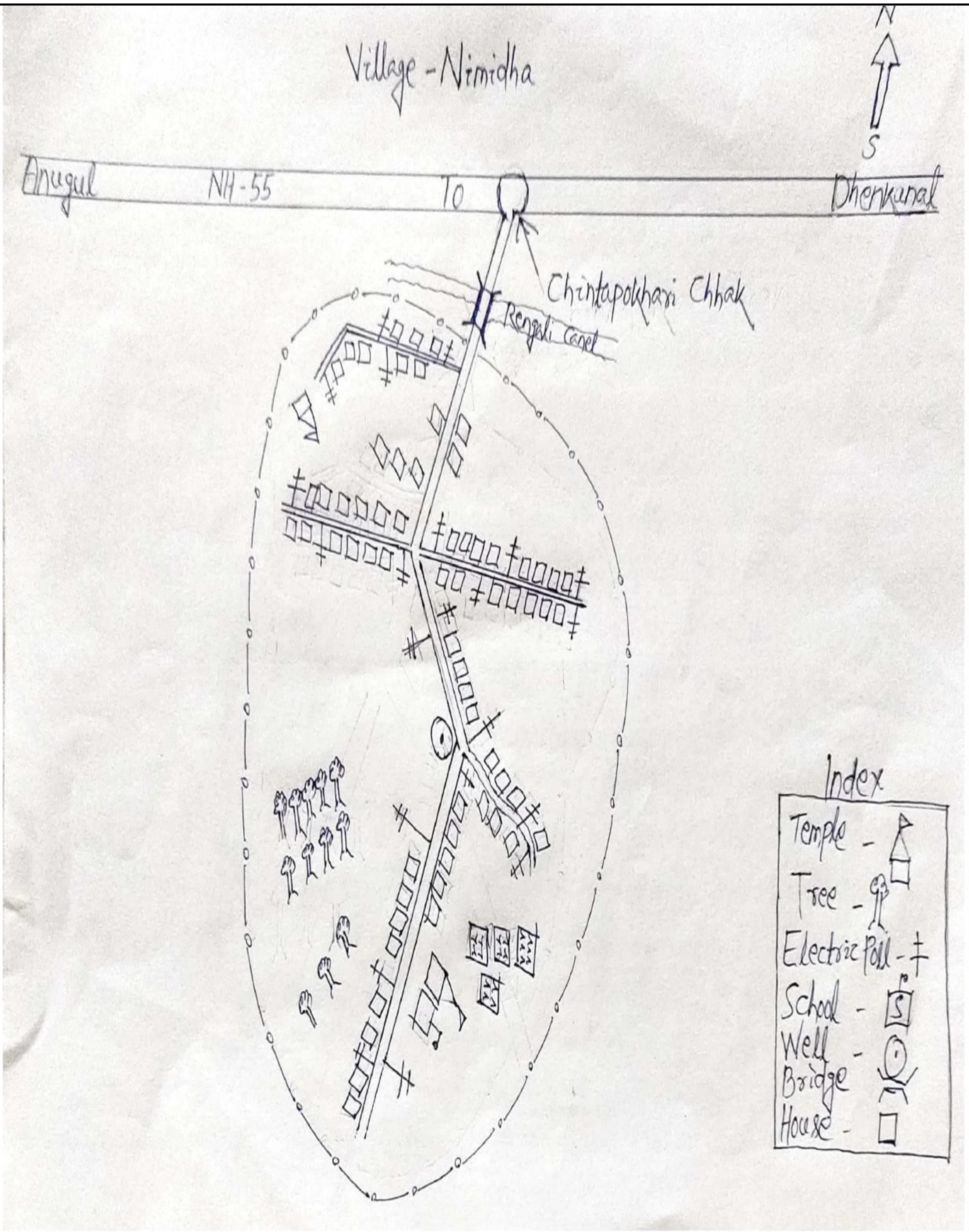

Scanned with OKEN Scanner

UPARAPAL

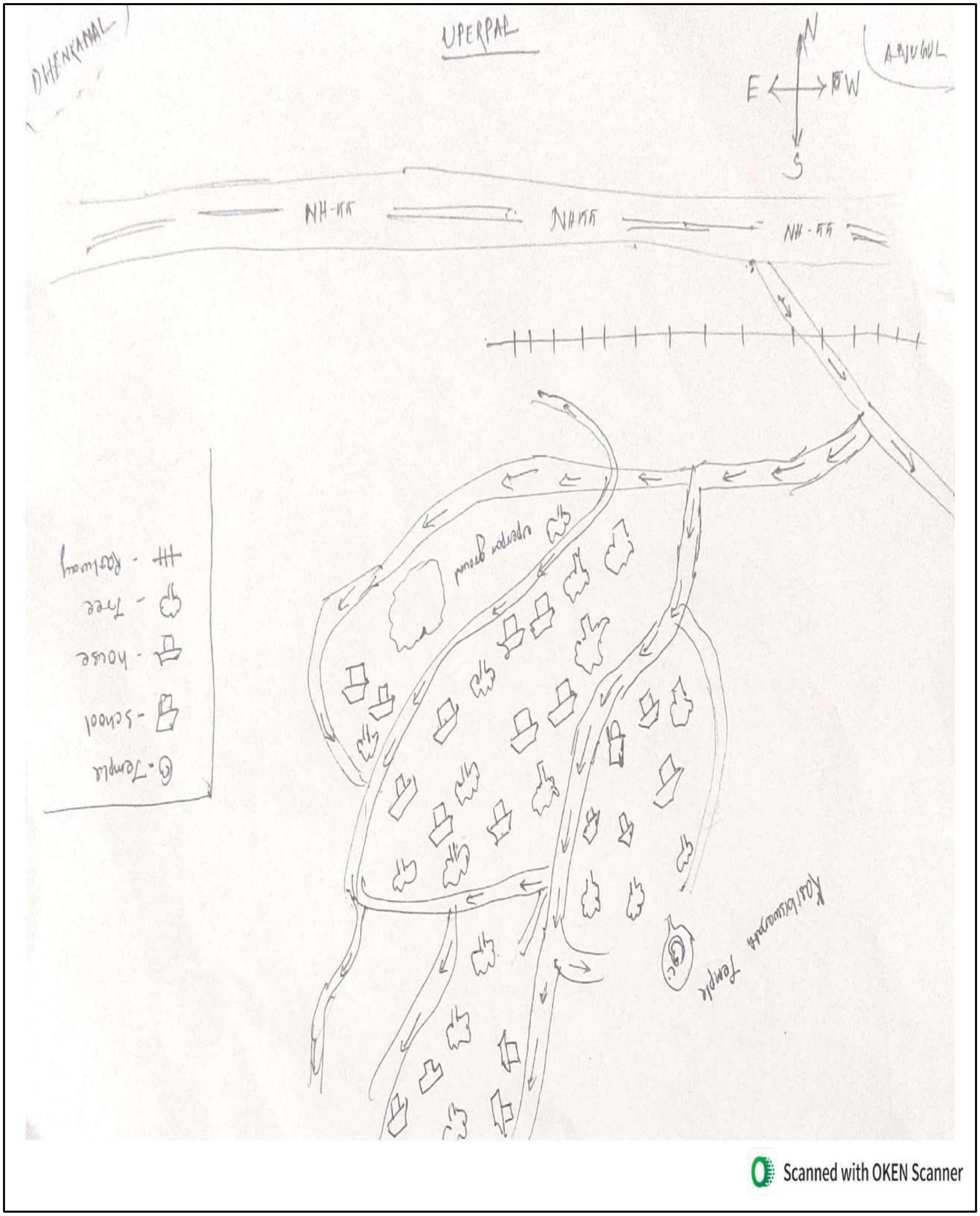

HALADIA BAHAL

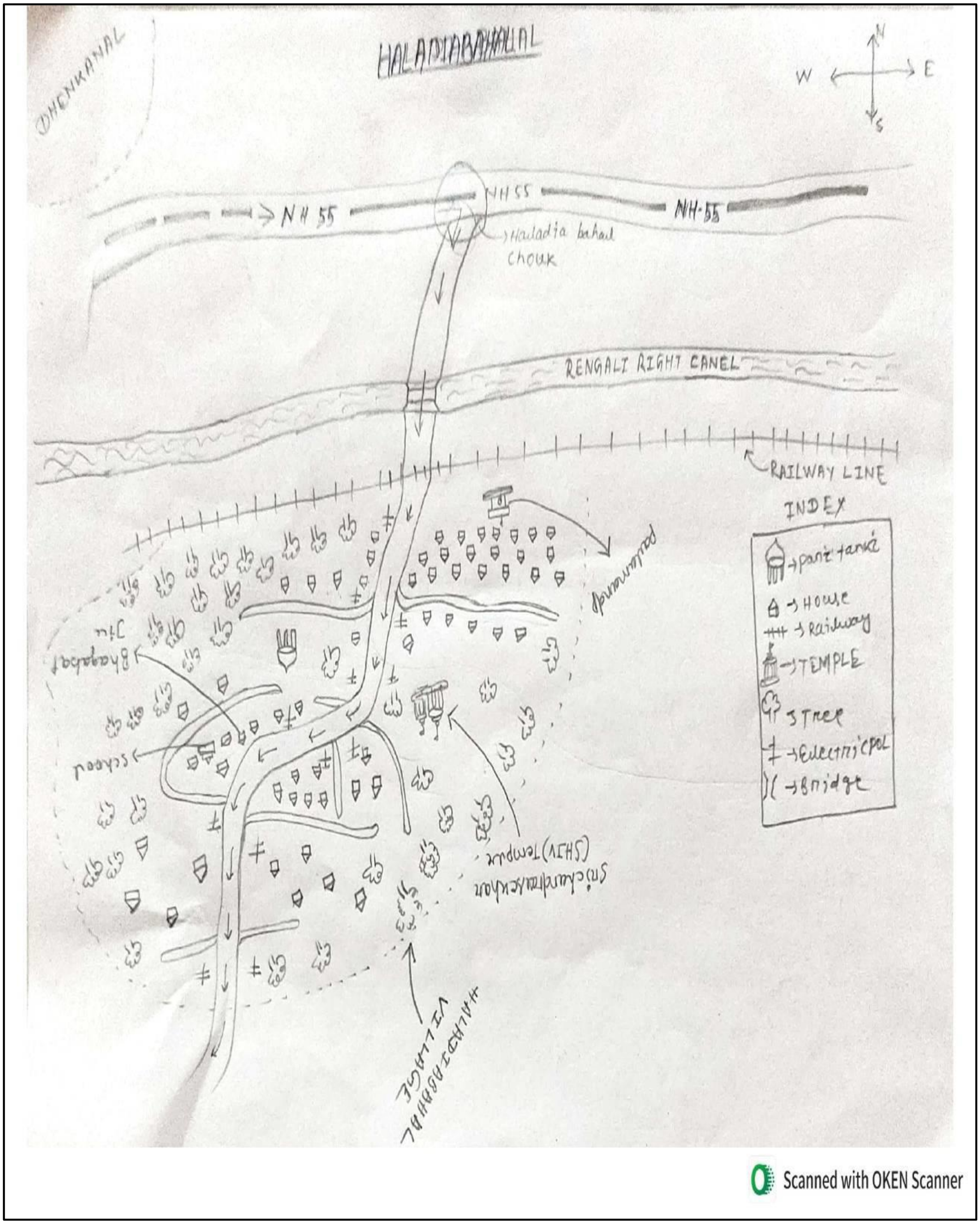

SALAPADA

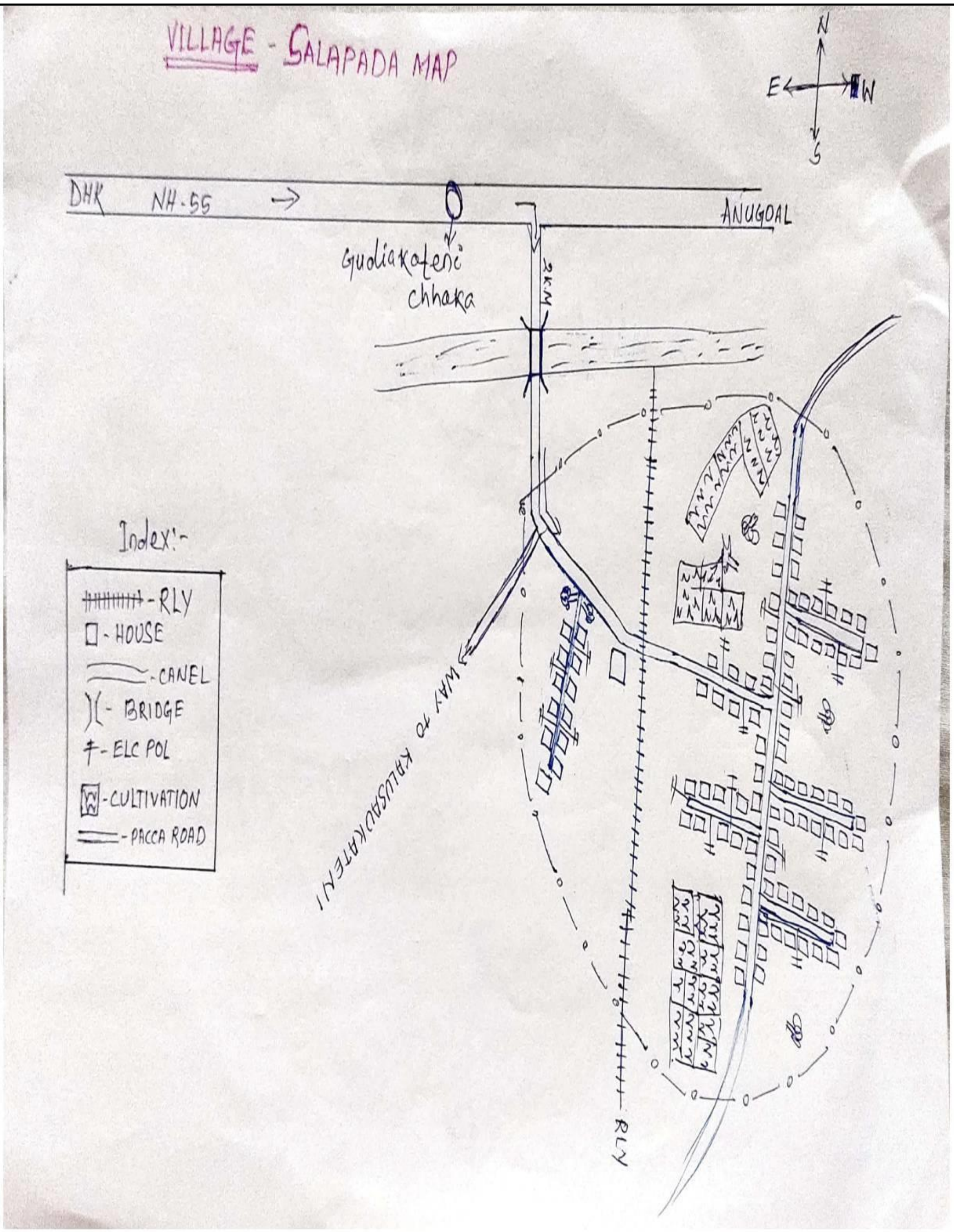

Scanned with OKEN Scanner

KALUSAU KATENI

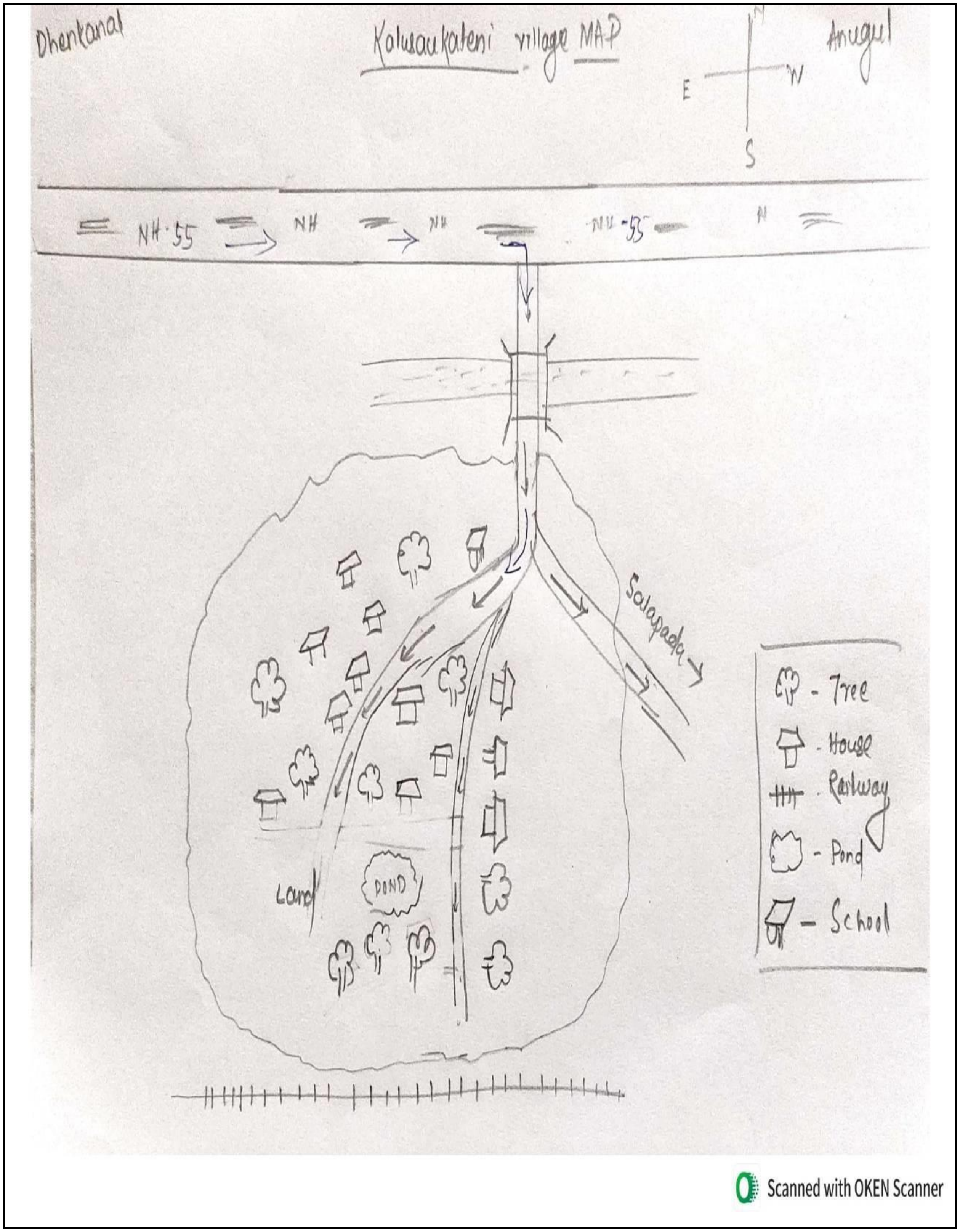

MERAMUNDALI

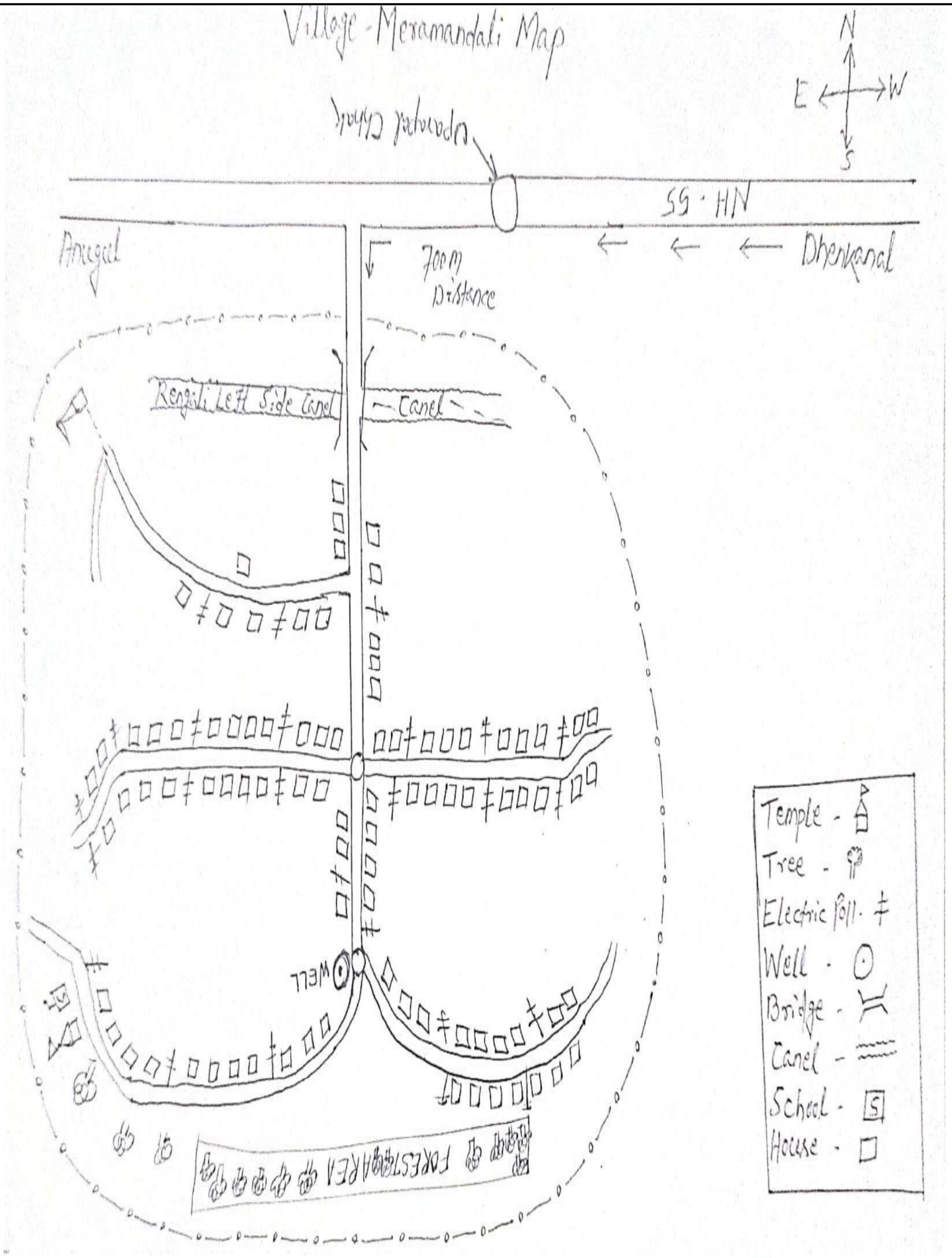

Scanned with OKEN Scanner
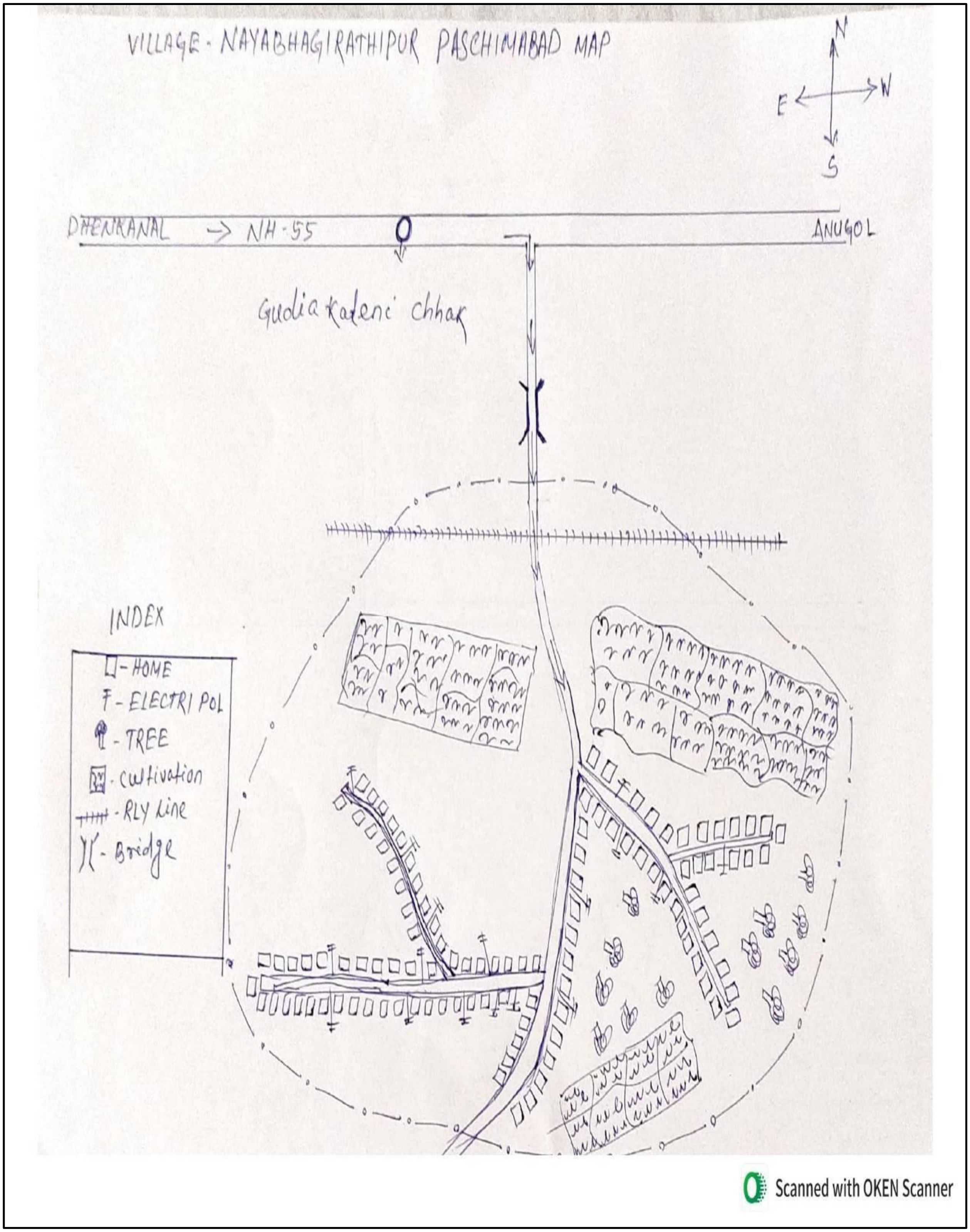
NAYABHAGIRATHIPUR PANCHIMABAD