

"FORM-XXII"

(See Sub-Rule(5) of Rule 2A)

PROVISIONAL NOTIFICATION SHOWING DIVISION OF WARDS AND
RESERVATION OF SEATS IN THE MUNICIPALITIES/NACs

Notification No. 33 Dated 13/11/2022

NOTIFICATION

Whereas, the draft Notification bearing No. 06/G&M dt.03.1.2022 was published in Form-XXI of the Odisha Municipal (Delimitation of Wards, Reservation of seats and conduct of Election) Rules, 1994 and Odisha Municipal Laws (Amendment) Ordinance, 2021, inviting objections and suggestions from all persons interested in respect of the said draft, notification showing the division of the area of the Dhenkanal Municipality in to wards and Reservation of Seats thereof on or before the date of expiry of the period of ten days.

And, whereas, objections and suggestions received within the period so specified have been duly considered.

Now, Therefore, in exercise of the powers conferred by sub-section (3) of Section 12 of Odisha Municipal Act, 1950 (Odisha Act, 23 of 1950) the District Magistrate, Dhenkanal do hereby divide the area of the said Municipal Council/ Notified Area Council in to 23 wards as specified in Column (2) of the Statement-I below with the description and boundaries of the said wards against each in Columns(3) and (4) respectively thereof for the purpose of ensuing election of Councilors to the same and determine the Wards as specified in Column (2) of the Statement-II below in which the seats reserved under section 11 of the said Act shall be set assigned against each in Column (3) thereof.

Any person aggrieved by the orders passed by the District Magistrate under sub-rule (4) of rule-2-A may file an appeal before the State Government under the second proviso to Sub-Section (3) of Section-12.

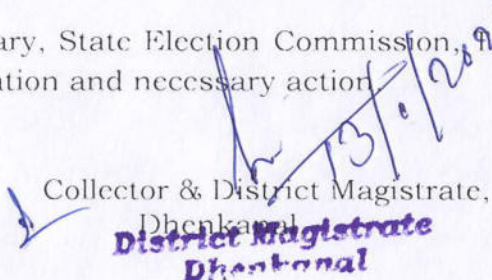

Collector & District Magistrate,
Dhenkanal

Memo No. 34 /Dated 13/11/2022
Copy to Office Notice Board for information of all concerned.

Copy forwarded to the Executive Officer, Dhenkanal Municipality, Dhenkanal for information and necessary action. He is requested to take immediate steps for wide circulation of the Notification by publishing it in his Notice Board.

Copy submitted to the Director, Municipal Administration, Government in Housing & Urban Development Department, Odisha, Bhubaneswar for information and necessary action.

Copy submitted to the Secretary, State Election Commission, Poshali Plaza, Satyanagar, Bhubaneswar for information and necessary action.


Collector & District Magistrate,
Dhenkanal

STATEMENT-I

SL. NO	WARD NO.	Description of the Wards	Four side boundary of the Wards
1	2	3	4
1	1	Eastern side of NH Bypass Chhak towards Mahisapat(up to Social Forest Nursery including Siva Temple area, Baby Gas area,back side of baste, ParbatiaSahi). Northen side & Southern side baste, colonies of NH Bye pass Chhak up to Kathagada Sevasram School including Ananda Nagar, Kathagada JuangaSahi area, Sandhyatara Sahitya Sansad back side colonies, bira mohanty colony, Promod mohanty house and its back side baste. Eastern & Western side bastes, colonies N.H bye pass chhaka to Borapada culvert including Borapada Saar Sai, Shyamacharanpur, Tata Pattnaik Res., R.N Balasamanta Res. Etc. Southern side bastes, Colonies of N.H Bye pass Chhaka towards Dhenkanal Town upto Kunjakanta UGME School.	N-Borapada Railway Line S- NH Bye Pass towards Dhenkanal Town, Paniohala Hill E- Kathagada S.S School, Symacharanpur. W- N.H bye Pass towards Mahisapat & Kunjakanta UGME School
2	2	Northern side bastes, colonies, NH bye pass chhaka towards Dhenkanal Town road from IOC petrol pump to Sura Singh res. Municipal Road (Eastern Side) including Dkl. College, Hostel, Quarters etc, OSRTC Quarters, Garage, Refugee Colony, Sadar RI office, Benu Mishra poultry farm both side bastes, sanasaheb gali and both side bastes, telephone and tourist office lane, income tax office lane, Municipal office and in front bastes, Sura singh Res. etc.	N-PWD road from Bye- pass chhaka up to B.B High School Back S- Paniohala Hill E- NH Bye-pass towards Mahisapat W- ZillaParisad office & B. B High School
3	3	Southern Side Bastees, Colonies, PWD main road from Kunjakanta UGME School (Excluding the School) up to Sura Singh Res. in front road to teachers colony (Anteryami Satapathy res. & its Easter colony) Chandia Sahi eastern sahi bastes, Fishery Office, Kunjakanta Smasan and Tank, Lalit Nagar, Block Office, Back side D.D Chikissalaya area, ChandiaSahi, Teachers Colony up to Railway line.	N-Sanasathia Batia Railway line S- PWD main road E- Kunjakanta UGME School W- The road in front of Sura Singh Shopping complex from main road to chandiasahi Teachers colony (Anteryami Satapathy res.)
4	4	Baste in the Madhuban tota on the western side of road, leading from NH to chandia sahi chhaka, Govt. Revenue Officers quarters, soil conervation officers & RTO Quarters near N.H & Gudianali Road, Gudianali Paik Sahi, Gudianali Sahi, Gudianali Kumbhar sahi, Baste in Dama Behera paddy land, Training School area, Thana area, Circuit House and adjacent area transport Bus Stand, Municipal Market area, Agrl. Office &Compound, Baste from Neheru Park up to SDO residence on the western side of Gandhi Mandir road, Part of Ichhadeipur and sanasathiabatia	N-Rly Line. E- Road leading from NH from Sura Singh Res. To Chandia Sahi Chhaka & Ichhadiepur S-NH 42 W- Sanasathiabatia, Gandhi Mandir up to NH 42
5	5	ZillaParisad Office compound, Special land acquisition Office Compound, PHED Office & Quarters & Quarters of B.B High School, Hostel and Qtrs, ChandmariSahi Govt. Qtrs, N.H Qtrs, Mira Bai Compound, Govt. Staff Qtrs near B.B High School, Suchana Kendra Area, Amalapada, Indradhanu Area, Chadeiragada Brahman Sasan, N.K Tripathy and M. J Mishra Res., Milk Bar area, REO colony, Govt. Office Qtr, Revenue Staff Qtrs. Baste near Devi Mandir and Devi Mandir Area, DI of School Office area.	N- NH 42 S- Part of Panihola Charkhola RF & Part of northern boundary of Ward No. 06 E- Road leading from NH to RF between ZillParisad Office to Municipal Office W- Palace Road, Electric Office Chhaka

DISTRICT MAGISTRATE
DHENKANAL

*District Magistrate
Dhenkanal*

SL. NO	WARD NO.	Description of the Wards	Four side boundary of the Wards
1	2	3	4
6	6	Bastee on the side of Devi Mandir, LIC Colony Badapanda Sasan, Spl Land Acq. Office qtrs., Palace Area, Electric Office and colony, SDO & Sattlement Office and Judge court and police Qtrs, fire office qtrs., Stadium ground, Rathagada Slum colony and Rathagada area from Kunja Sahoo Chhaka to Jounli Pokhari Matha, Forest colony, Excise colony, Jail Compound, Murdangia Sahi, Harijan Sahi, Part of Jubuli Town harijan Sahi, Collector Res., Mali Bagicha, BalaramMandir Sahi, Kanthitala Sahi and S.P Office.	N- N H 42 & KunjaSahoo Chhaka S- Charikhola RF boundary of ward No. 07 E- Part of Paniohala Charikhola RF & Palace Road W- Orian Khamar Paddy land, Billa Harijan Sahi, part of Jubuli Town Harijan Sahi & Deula sahi
7	7	Deula sahi, Tanla Sahi, Jublee Town area, Jubulee Town Harijan Sahi	N-Oriya Khamar Road, OMP Barak E- Jaunli Pokhari Matha S- Chharakhola R.F & Banamali Prasad boundary. W-Banamali Prasad Village boundary
8	8	Mahisapat Revenue Village and Bankuala Revenue Village	N- Charkhala RF S- PatraBhaga E- Charkhala RF W- Majuri & Banamali Prasad
9	9	Banamali Prasad Revenue Village.	N- Pancha Kahania Village S- Majuri RF & Mangalpur Village E- Western side boundary of Ward No. 07 W- Nachhipura Revenue Village
10	10	Bila Harijan Sahi, Khamar Sahi, Reserve police line, Adivasi Colony, Baunsapatana Harijan Sahi, Sarajanga Sahi, Dakhinakali area, Badasathia Batia (Part) and Oriya khamar paddy land.	N- Badasathia Batia S- Oriya Khamar road, Banamali Prasad Village boundary. E- Western side of Rathadada Sahi to back side of B Padakundu Res. W- Panchakania Revenue Vill.
11	11	Bastee Boundary by northern side of NH from SP Bunglow to KunjaSahu Bastee from KunjaSahu house to Borapada Kundu Res. including MallhaSahi, Bastee from S. Pattnaik lodging house to B. Samal house by the side of Cinema Hall Road from Radhadarjee shop to GudiaSahi up to D. Pattnaik house to Tahasil Office Chhaka, Tahasil Office to S.P Res.	N- Road leading from Tahasil Office to IG Super Market S- NH 42 E- Gandhimandir Road W-KhamarSahi

DISTRICT MAGISTRATE
DHENKANAL

13/1/2022
District Magistrate
Dhenkanal

NO	WARD NO.	Description of the Wards	Four side boundary of the Wards
1	2	3	4
12	12	Bastee by the northern side of the road leading from Tahasil Office, Jubulee Market, Gauda Sahi by the side of Gandhi Mandir Road, Cinema Hall Road, Swain Lane, Jawahar Chowk area, part of Muslim Sahi, Bania Sahi, part of Pattnaik Sahi including house of Naran Mishra, Bastee of both side of NH baste on the side of Jagannath Road from Murali Sahu Res. to Ananda Dalei Res.	N- Muslim Sahi S- Tahasil Office E- Gandhimandir Road W- Bada Sathiabatia
13	13	Bastee boundary by the northern side of the muslim sahi, NH side sanasathiabatia, Railway Line, Part of Muslim Sahi, Kumbhar Sahi, Part of Dhoba sahi, Moti Maszid Road, east side baste to Heera sagar west embankment.	N- Moti Masjid and Heera Sagar tank & Railway line E- Sanasathiabatia S- Muslim Sahi Road W- NH Road, Tank of bastes on tarava road.
14	14	Paradise Hotel in front gali of Hasim Babu house to Kamanamandir via Gouranga Sethy Res., Kamana Mandir to Railway line on right side main road, Housing board bastee on sanasathiabatia and back side of Housing board	N- Railway line S- Dhoba Sahi E- Moti Masjid W- NH Road, kapilas Road
15	15	Part of Pattnaik Res. Jagannath Road, Telengana Sahi, Mali Sahi, Mishra Lane, Mukta Deipur Sasan, Ragadi Sahi Part.	N- Ragadi Sahi Road S- NH Jagannath Road E- NH Road W- Part of Bada Sathiabatia
16	16	Part of Nua Sasan, Muslim Sahi, Burma Sale, Birabar Sahu House, Baniasahi, tantisahi, Sambhugopal Matha up to School, part of badasathiabatia baste on the eastern side road leading from NH to mangalathakurani via Dolamandap Sahi, Kamana Sahi, Chamar Sahi and Keuta Sahi.	N- Railway line S- Ward No. 13 E- Jagarinath Road W- Haripur
17	17	Hospital Area, part of ragadisahi, tanti Sahi, part of Nua Sasan, Jaya Gopal Sahi, Dhoba Sahi, Sagadia Sahi, Church lane and Gudia Sahi.	N- Railway line S- Ragadisahi Road E- NH and Tarava W- Sana sathiabatia
18	18	Bhagabanpur Revenue Village, Saar Sahi, Similia Village part of Nua Sahi of Similia Revenue Village, Driver Sahi, Rameswarpur Village	N- Jattan Nagar S- Railway Line E- Badapal W- Tarava Road
19	19	Part of Nua Sahi of Similia Village, Harijan Bastee of Similia Village,	N- Bibhutipada S- Rameswarpur E- Ward No. 18 W- Naranpur
20	20	Gauda Sahi, Dolamandap Sahi, Chhasa Sahi, Teli Sahi, Mandapa Sahi, and Part of Sana sathiabatia	N- Ward No. 16 S- Bada Sathiabatia E- Dolamandap Sahi W- Dhankunia Harijan Sahi
21	21	Dhankunia Harijan Sahi, Railway colony, Caltax area, Dubey babu res. Railway station, Alasua Saar Sahi, Mahalaxmi Saw mill and Adjacent Area	N- Naranpur S- Station Road E- Dhankunia harijan Sahi W- Alasua Rev. Village

DISTRICT MAGISTRATE
DHENKANAL

District Magistrate

SL. NO	WARD NO.	Description of the Wards	Four side boundary of the Wards
22	22	Bastee near hata road new Dhankunia Harijan Sahi, New Bastee near Hata Road adjacent to Darbar Hata, RCMS Bastee on the road side of the road near N. Mishra house, B.B Pattnaik house, Dhoba Sahi; United rice mill, Kalinga Jute Mill, Darbar Hat, Mahaveer Saw Mill up to K.C House and S. Mishra etc. of up to Fakir Mohapatra res. On the station road NH crossing and Alasua revenue village.	N-NH & Naranpur Revenue Village E- Western boundary of Ward No. 20 & 21 S- Badasathiabatia W- Badajora Nalla.
23	23	Korian Revenue Village	N- Balabhadrapur Village S- Haripur E- Badajora W- Harijan R.F

DISTRICT MAGISTRATE
DHENKANAL

31/1/2022
**District Magistrate
Dhenkanal**



STATEMENT - II

SERIAL No.	Wards determined for reservation	Assignment for SC, ST, SC Women, ST Women, Backward Classes of Citizens including their women and other women
1	2	3
1	01, 02	S.C
2	11, 19	S.C (W)
3	18	S.T (W)
4	03,08,10,12,14,17,20,21,22	Women

19/1/2022
DISTRICT MAGISTRATE,
DHENKANAL
District Magistrate
Dhenkanal

STATEMENT - II

SERIAL No.	Wards determined for reservation	Assignment for SC, ST, SC Women, ST Women, Backward Classes of Citizens including their women and other women
1	2	3
1	01, 02	S.C
2	11, 19	S.C (W)
3	18	S.T (W)
4	03,09,10,12,14,17,20,21,22	Women

 
DISTRICT MAGISTRATE,
DHENKANAL

DHENKANAL MUNICIPALITY POPULATION STATUS (AS PER 2011 CENSUS)

Ward No.	Population			SC			ST			Reservation 1997	Reservation 2003	Reservation 2008	Reservation 2013	Reservation 2022
	Male	Female	Total	Male	Female	Total	Male	Female	Total					
1	1975	1846	3821	103	85	188	329	341	670	UR	ST	BCC (Women)	UR	SC
2	1420	1214	2634	102	87	189	22	10	32	BCC	UR	UR	Women	SC
3	1221	1152	2373	63	75	138	100	87	187	BCC	Women	Women	UR	Women
4	1793	1771	3564	149	147	296	16	12	28	UR	Women	BCC	SC	UR
5	1125	1060	2185	44	44	88	7	2	9	Women	UR	BCC	Women	UR
6	1730	1529	3259	334	276	610	54	17	71	SC	BCC (Women)	UR	Women	UR
7	1767	1712	3479	501	529	1030	7	7	14	UR	SC (Women)	SC	BCC(Women)	UR
8	1417	1365	2782	367	336	703	316	430	746	BCC	UR	SC	ST(Women)	UR
9	2042	1854	3896	212	213	425	182	176	358	SC(Women)	UR	BCC	Women	Women
10	3120	3170	6290	1109	1129	2238	269	356	625	BCC(Women)	SC (Women)	ST	BCC(Women)	Women
11	1336	1301	2637	148	133	281	6	7	13	Women	Women	BCC	UR	SC(Women)
12	1118	1023	2141	60	62	122	3	1	4	UR	UR	BCC (Women)	UR	Women
13	1933	1763	3696	158	171	329	1	1	2	Women	BCC	UR	SC (Women)	UR
14	1215	1146	2361	274	250	524	6	5	11	SC	BCC	Women	UR	Women
15	1239	1129	2368	64	55	119	7	10	17	UR	BCC (Women)	UR	Women	UR
16	1536	1383	2919	360	366	726	1	3	4	ST	SC	UR	BCC(Women)	UR
17	1315	1222	2537	181	180	361	5	3	8	BCC	UR	SC (Women)	UR	Women
18	960	954	1914	65	70	135	324	311	635	BCC(Women)	BCC	UR	SC (Women)	ST(Women)
19	1003	974	1977	237	256	493	4	3	7	UR	UR	Women	BCC	SC(Women)
20	1173	1071	2244	3	5	8	0	1	1	Women	Women	UR	BCC	Women
21	1366	1178	2544	415	359	774	118	110	228	UR	UR	SC	BCC (Women)	Women
22	1877	1682	3559	426	410	836	4	9	13		SC	Women	BCC	Women
23	1183	1051	2234	258	234	492	206	206	412		BCC	Women	SC	UR
	34864	32550	67414	5633	5472	11105	1987	2108	4095					

*Total SC Population/ Total Population*100*23%

11105 /67414 x100= 16.47 x 23%= 3.78= 4 SC

2 SC

2 SC W

*Total ST Population/ Total Population*100*23%

4095 /67414 x100= 6.07 x 23%= 1.39= 1 for ST Women

1 ST W

*50% of Remaining Ward is for Women = 23-5 (SC+ST)= 18 out of that 50% i.e 18/2= 9 for Women

9 W

*The Rest is Un-reserved

9UR


District Magistrate
Dhenkanal


Reservation of Seats for SC/ SC(W)

SL. No.	Ward No.	Total			Ward No.	SC			1997	2003	2008	2013	2022
		Male	Female	Total		Male	Female	Total					
1	W.10	3120	3170	6290	W.10	1109	1129	2238	BCC(W)	SC (W)	ST	BCC (W)	
2	W. 9	2042	1854	3896	W.7	501	529	1030	UR	SC (W)	SC	BCC (W)	
3	W. 1	1975	1846	3821	W.22	426	410	836		SC	W	BCC	
4	W.13	1933	1763	3696	W.21	415	359	774	UR	UR	SC	BCC(W)	
5	W. 22	1877	1682	3559	W.16	360	366	726	ST	SC	UR	BCC(W)	
6	W. 4	1793	1771	3564	W.8	367	336	703	BCC	UR	SC	ST(W)	
7	W.7	1767	1712	3479	W.6	334	276	610	SC	BCC (W)	UR	W	
8	W.6	1730	1529	3259	W.14	274	250	524	SC	BCC	W	UR	
9	W.16	1536	1383	2919	W.19	237	256	493	UR	UR	W	BCC	SC(W)
10	W.2	1420	1214	2634	W.23	258	234	492		BCC	W	SC	
11	W.8	1417	1365	2782	W.9	212	213	425	SC(W)	UR	BCC	W	
12	W.21	1366	1178	2544	W.17	181	180	361	BCC	UR	SC(W)	UR	
13	W.11	1336	1301	2637	W.13	158	171	329	W	BCC	UR	SC(W)	
14	W.17	1315	1222	2537	W.4	149	147	296	UR	W	BCC	SC	
15	W.15	1239	1129	2368	W.11	148	133	281	W	W	BCC	UR	SC(W)
16	W.3	1221	1152	2373	W.2	102	87	189	BCC	UR	UR	W	SC
17	W.14	1215	1146	2361	W.1	103	85	188	UR	ST	BCC (W)	UR	SC
18	W.23	1183	1051	2234	W.3	63	75	138	BCC	W	W	UR	
19	W.20	1173	1071	2244	W.18	65	70	135	BCC(W)	BCC	UR	SC(W)	
20	W. 5	1125	1060	2185	W.12	60	62	122	UR	UR	BCC (W)	UR	
21	W.12	1118	1023	2141	W.15	64	55	119	UR	BCC (W)	UR	W	
22	W. 19	1003	974	1977	W.5	44	44	88	W	UR	BCC	W	
23	W.18	960	954	1914	W.20	3	5	8	W	W	UR	BCC	
Total		34864	32550	67414		5633	5472	11105					

13/1/2022
 District Magistrate
 Dhenkanal

Reservation of Seats for ST/ ST(W)

SL. No.	Ward No.	Total			Ward No.	ST			1997	2003	2008	2013	2022
		Male	Female	Total		Male	Female	Total					
1	W.10	3120	3170	6290	W.8	316	430	746	BCC	UR	SC	ST(W)	
2	W.9	2042	1854	3896	W.1	329	341	670	UR	ST	BCC (W)	UR	
3	W.1	1975	1846	3821	W.18	324	311	635	BCC(W)	BCC	UR	SC(W)	ST(W)
4	W.13	1933	1763	3696	W.10	269	356	625	BCC(W)	SC(W)	ST	BCC(W)	
5	W.22	1877	1682	3559	W.23	206	206	412		BCC	W	SC	
6	W.4	1793	1771	3564	W.9	182	176	358	SC(W)	UR	BCC	W	
7	W.7	1767	1712	3479	W.21	118	110	228	UR	UR	SC	BCC(W)	
8	W.6	1730	1529	3259	W.3	100	87	187	BCC	W	W	UR	
9	W.16	1536	1383	2919	W.6	54	17	71	SC	BCC (W)	UR	W	
10	W.2	1420	1214	2634	W.2	22	10	32	BCC	UR	UR	W	
11	W.8	1417	1365	2782	W.4	16	12	28	UR	W	BCC	SC	
12	W.21	1366	1178	2544	W.15	7	10	17	UR	BCC (W)	UR	W	
13	W.11	1336	1301	2637	W.7	7	7	14	UR	SC(W)	SC	BCC (W)	
14	W.17	1315	1222	2537	W.11	6	7	13	W	W	BCC	UR	
15	W.15	1239	1129	2368	W.22	4	9	13		SC	W	BCC	
16	W.3	1221	1152	2373	W.14	6	5	11	SC	BCC	W	UR	
17	W.14	1215	1146	2361	W.5	7	2	9	W	UR	BCC	W	
18	W.23	1183	1051	2234	W.17	5	3	8	BCC	UR	SC(W)	UR	
19	W.20	1173	1071	2244	W.19	4	3	7	UR	UR	W	BCC	
20	W.5	1125	1060	2185	W.12	3	1	4	UR	UR	BCC (W)	UR	
21	W.12	1118	1023	2141	W.16	1	3	4	ST	SC	UR	BCC (W)	
22	W.19	1003	974	1977	W.13	1	1	2	W	BCC	UR	SC(W)	
23	W.18	960	954	1914	W.20	0	1	1	W	W	UR	BCC	
Total		34864	32550	67414		1987	2108	4095					


District Magistrate
Dhenkanal

Reservation of Seats for Women

Ward No.	Total Female	1997	2003	2008	2013	2022
W.10	3170	BCC(W)	SC (W)	ST	BCC (W)	W
W. 9	1854	SC(W)	UR	BCC	W	W
W. 1	1846	UR	ST	BCC (W)	UR	
W. 4	1771	UR	W	BCC	SC	
W.13	1763	W	BCC	UR	SC(W)	
W.7	1712	UR	SC (W)	SC	BCC (W)	
W. 22	1682		SC	W	BCC	W
W.6	1529	SC	BCC (W)	UR	W	
W.16	1383	ST	SC	UR	BCC(W)	
W.8	1365	BCC	UR	SC	ST(W)	
W.11	1301	W	W	BCC	UR	
W.17	1222	BCC	UR	SC(W)	UR	W*
W.2	1214	BCC	UR	UR	W	
W.21	1178	UR	UR	SC	BCC(W)	W
W.3	1152	BCC	W	W	UR	W*
W.14	1146	SC	BCC	W	UR	W
W.15	1129	UR	BCC (W)	UR	W	
W.20	1071	W	W	UR	BCC	W
W. 5	1060	W	UR	BCC	W	
W.23	1051		BCC	W	SC	
W.12	1023	UR	UR	BCC (W)	UR	W
W. 19	974	UR	UR	W	BCC	
W.18	954	BCC(W)	BCC	UR	SC(W)	


District Magistrate
Dhenkanal

13/1/2022

ଜିଲ୍ଲା କାର୍ଯ୍ୟାଳୟ, ଢେଙ୍କାନାଳ

ସାଧାରଣ ଓ ବିବିଧ ଉପବିଭାଗ

ଫର୍ମ - ୨୭

(ନିୟମ - ୨ (କ) (୧) ଦ୍ରଷ୍ଟବ୍ୟ)

ମ୍ୟୁନିସିପାଲ ଓ୍ୱାର୍ଡ ଗୁଡିକର ସାନି ସୀମା ନିର୍ଦ୍ଧାରଣ ଏବଂ ଆଶନ ଆରକ୍ଷଣ ନିମନ୍ତେ ବିଜ୍ଞପ୍ତି

ବିଜ୍ଞପ୍ତି

ସଂଖ୍ୟା 33 / ସା.ଓ.ବି.,

ତା 13/1/2022

ଏତଦ୍ୱାରା ସର୍ବସାଧାରଣଙ୍କୁ ଜଣାଇ ଦିଆଯାଉଅଛି କି ଓଡିଶା ମ୍ୟୁନିସିପାଲ ଆଇନ ୧୯୫୦ (ଓଡିଶା ଆକ୍ଟ ୧୯୫୦ ର ଧାରା ୨୩) ଏବଂ ଓଡିଶା ମ୍ୟୁନିସିପାଲ୍ (ଓ୍ୱାର୍ଡ ଗୁଡିକର ସାନି ସୀମା ନିର୍ଦ୍ଧାରଣ, ଆସନ ଆରକ୍ଷଣ ଏବଂ ନିର୍ବାଚନ ପରିଚାଳନା) ନିୟମାବଳୀ ୧୯୯୪ର ଅଧିନିୟମ (୧) ନିୟମ-୨ (କ) ବଳରେ ଆଗାମୀ ମହାନଗର ନିଗମ/ପୌର ପରିଷଦ/ଅଧିସୁଚିତ କ୍ଷେତ୍ର ପରିଷଦ ନିମିତ୍ତ ପରିଷଦ ନିର୍ବାଚନ ପରିପ୍ରେକ୍ଷାରେ ଢେଙ୍କାନାଳ ଜିଲ୍ଲାର ଢେଙ୍କାନାଳ ମ୍ୟୁନିସିପାଲଟିକୁ ୨୩ ଗୋଟି ଓ୍ୱାର୍ଡରେ ବିଭକ୍ତ କରାଯାଇଛି ଯାହାର ସବିଶେଷ ବିବରଣୀ ନିମ୍ନ ସାରଣୀ-୧ ର ଶ୍ରମ୍ଭ (୨) ଏବଂ (୩) ଓ ଚଉଦତୀ ଶ୍ରମ୍ଭ (୪) ରେ ପ୍ରଦତ୍ତ ହୋଇଅଛି । ସାରଣୀ - ୨ ର ଶ୍ରମ୍ଭ ୨ ର ଶ୍ରମ୍ଭ (୨) ଏବଂ (୩) ରେ ଯଥାକ୍ରମେ ଓ୍ୱାର୍ଡର କ୍ରମିକ ନମ୍ବର ଏବଂ ବିଭିନ୍ନ ବର୍ଗ ନିମନ୍ତେ ସ୍ଥାନ ଆରକ୍ଷଣର ସବିଶେଷ ବିବରଣୀ ଉପରୋକ୍ତ ନତୟମର ଧାରା-୧୧ ଅନୁଯାୟୀ ଦର୍ଶାଯାଇଛି ।

ଉକ୍ତ ଚିଠା ବିଜ୍ଞପ୍ତି ପ୍ରକାଶନ ତାରିଖଠାରୁ ୧୦ (ଦଶ) ଦିନ ମଧ୍ୟରେ ଯେ କୌଣସି ଲକ୍ଷ୍ମକ ବ୍ୟକ୍ତି ଉକ୍ତ ଚିଠା ବିଜ୍ଞପ୍ତି ସମ୍ବନ୍ଧେ ଯେକୌଣସି ଅଭିଯୋଗ କିମ୍ବା ମତାମତ ଲିଖିତ ଭାବେ ଜଣାଇଲେ ତାହା ବିଚାରକୁ ନିଆଯିବ । ନିଜ୍ଞିଷ୍ଟ ସମୟ ସୀମାପରେ କୌଣସି ଅଭିଯୋଗ କିମ୍ବା ମତାମତ ବିଚାର୍ଯ୍ୟ ହେବ ନାହିଁ ।

13/1/2022
ଜିଲ୍ଲା ମାଜିଷ୍ଟ୍ରେଟ, ଢେଙ୍କାନାଳ
District Magistrate
Dhenkanal

ଜ୍ଞାପକ ସଂଖ୍ୟା 34 / ସା.ଓ.ବି., 13/1/2022 ତା


ଏହାର ନକଲ କାର୍ଯ୍ୟାଳୟ ନୋଟିସ ବୋର୍ଡରେ ଜନସାଧାରଣଙ୍କ ଅବଗତ ନିମନ୍ତେ ପ୍ରକାଶନ କରାଗଲା ।
ଏହାର ନକଲ ସଂଲଗ୍ନ ସହିତ ନିର୍ବାହୀ ଅଧିକାରୀ, ଢେଙ୍କାନାଳ ପୌର ପରିଷଦକୁ ଜନସାଧାରଣଙ୍କ ଅବଗତ/ଆପତ୍ତି ଅଭିଯୋଗ ନିମନ୍ତେ ତାଙ୍କ କାର୍ଯ୍ୟାଳୟ ନୋଟିସ୍ ବୋର୍ଡରେ ପ୍ରକାଶନ ନିମନ୍ତେ ତଥା ତେଜୁରା ମାଧ୍ୟମରେ ସଂପୃକ୍ତ ଇଲାକାରେ ଜଣାଇବା ପାଇଁ ପ୍ରେରଣ କରାଗଲା ।
ଏହାର ନକଲ ସଂଲଗ୍ନକ ସହିତ ନିର୍ଦ୍ଦେଶକ ସହିତ ନିର୍ଦ୍ଦେଶକ, ପୌର ପ୍ରଶାସନ-ତଥା-ପଦ ପ୍ରଯୁକ୍ତ ଅତିରିକ୍ତ ଶାସନ ସଚୀବ, ଗୃହ ନିର୍ମାଣ ଓ ପୌର ଉନ୍ନୟନ ବିଭାଗ, ଓଡିଶା, ଭୁବନେଶ୍ୱର ଅବଗତ ନିମନ୍ତେ ପଠାଗଲା ।

13/1/2022
ଜିଲ୍ଲା ମାଜିଷ୍ଟ୍ରେଟ, ଢେଙ୍କାନାଳ
District Magistrate
Dhenkanal

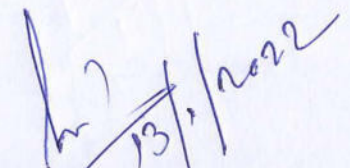
ସାରଣ-୧

ଢେଙ୍କାନାଳ ପୌରପାଳିକା

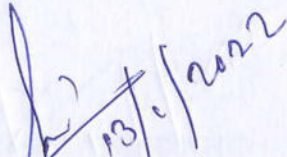
କ୍ର.ସଂ	ଓର୍ଡର ନଂ	ଓର୍ଡର ଅବସ୍ଥିତି	ଓର୍ଡର ଚଉତୁକୀ
୧	୧	<p>କଲେଜ୍ ବାଇପାସ୍ ଛକର ପୂର୍ବ ପାର୍ଶ୍ୱ ବସ୍ତି ଗୁଡିକ ମହିଷାପାଟ ଆଡକୁ (ସୋସିଆଲ ଫରେଷ୍ଟ ନର୍ସରୀ, ଶିବ ମନ୍ଦିର, ବେବି ଗ୍ୟାସ୍ ପଛପଟ ବସ୍ତି, ପର୍ବତୀଆ ଡୁଆଙ୍ଗ ସାହି ଇତ୍ୟାଦି)</p> <p>କଲେଜ୍ ବାଇପାସ୍ ଛକର ଉତ୍ତର ଏବଂ ଦକ୍ଷିଣ ତରଫ ବସ୍ତି, କଲୋନୀ, କାଠଗଡା ସେବାଶ୍ରମ ସ୍କୁଲ ପର୍ଯ୍ୟନ୍ତ (ଆନନ୍ଦ ନଗର, କାଠଗଡା, ଡୁଆଙ୍ଗ ସାହି, ସନ୍ଧ୍ୟା ତାରା ସାହିତ୍ୟ ସଂସଦ ପଛପାଖ କଲୋନି, ନିର ମହାନ୍ତି କଲୋନି, ପ୍ରମୋଦ ମହାନ୍ତି ଏବଂ ଏହାର ପଛପାଖ ବସ୍ତି)</p> <p>କଲେଜ୍ ବାଇପାସ୍ ଛକର ପୂର୍ବ ପଶ୍ଚିମ ତରଫ ବସ୍ତି କଲୋନି ବାଇପାସ୍ ଛକଠାରୁ ବୋରାପଦା କଲଭଟ ବୋରାପଦା ସବର ସାହି, ଶ୍ୟାମାଚରଣପୁର, ଟଟ ପଟ୍ଟନାୟକ ଘର ଏବଂ ଆର୍.ଏନ୍.ବଳସାମନ୍ତ ଘର ଇତ୍ୟାଦି)</p> <p>କଲେଜ୍ ବାଇପାସ୍ ଛକ ଉତ୍ତର ତରଫ ବସ୍ତି କଲୋନି (ଢେଙ୍କାନାଳ ଟାଉନ୍ ଆଡକୁ କୁଞ୍ଜକାନ୍ତ ସ୍କୁଲ ପର୍ଯ୍ୟନ୍ତ)</p>	<p>ଉ- ବୋରାପଦା ରେଲ୍‌ସ୍ଟେ ଲାଇନ୍</p> <p>ଦ- ବାଇପାସ୍ ଛକଠାରୁ ଢେଙ୍କାନାଳ ଟାଉନ୍ ଆଡକୁ ଏବଂ ପାଣି ଓହ୍ଲାଇ ପର୍ବତ</p> <p>ପୁ- କାଠଗଡା ସେବାଶ୍ରମ ସ୍କୁଲ ଶ୍ୟାମାଚରଣପୁର</p> <p>ପ- ବାଇପାସ୍ ଛକଠାରୁ ମହିଷାପାଟ ଆଡକୁ ଏବଂ କୁଞ୍ଜକାନ୍ତ ସ୍କୁଲ ଆଡକୁ</p>
୨	୨	<p>ଉତ୍ତର ତରଫ ବସ୍ତି କଲୋନି ଏନ୍.ଏଚ୍. ବାଇପାସ୍ ଛକଠାରୁ ଢେଙ୍କାନାଳ ଟାଉନ୍ ଆଡକୁ (ପେଟ୍ରୋଲ ଫର୍ମ ଠାରୁ ସୁର ସିଂହ ଘର ମୁ୍ୟନିସିପାଲ୍ଟି ରୋଡ ପୂର୍ବ ତରଫ) (ଢେଙ୍କାନାଳ କଲେଜ୍, ହୁଷ୍ଟେଲ, ଓ.ଏସ୍.ଆର୍.ଟି.ସି. ଗ୍ୟାରେଜ୍, ରିଫୁଏଜି କଲୋନି, ସଦର ଆର୍.ଆଇ.ଅଫିସ୍ ବେଶୁ ମିଶ୍ର କୁକୁଡା ଫାର୍ମ, ଉଭୟ ତରଫ ବସ୍ତି ସାନ ସାହେବ ଗଳି, କୁଞ୍ଜକାନ୍ତ ମନ୍ଦିର, ପୁରୁଣା ଡି.ଆଇ.ସି. ଅଫିସ୍, ଏବଂ ଉଭୟ ତରଫ ବସ୍ତି ଟେଲିଫୋନ୍ ଏବଂ ଟୁରିଷ୍ଟ ଅଫିସ୍ ଗଳି, ଉନ୍‌କମ୍ ଟ୍ୟାଙ୍କ ଗଳି, ସୁର ସିଂହ ଘର, ମୁ୍ୟନିସିପାଲ ଅଫିସ୍ ଏରିଆ)</p>	<p>ଉ- ପି.ଡବ୍ଲୁ.ଡି. ମେନ୍ ରୋଡ ବାଇପାସ୍ ଛକଠାରୁ ବି.ବି. ହାଇସ୍କୁଲ</p> <p>ଦ- ପାଣି ଓହ୍ଲାଇ ପର୍ବତ</p> <p>ପୁ- କଲେଜ୍ ବାଇପାସ୍ ମହିଷାପାଟ ଆଡକୁ</p> <p>ପ- ପୁରୁଣା ଜିଲ୍ଲା ପରିଷଦ ହଲ୍ ଏବଂ ବି.ବି.ହାଇସ୍କୁଲ</p>


 ଜିଲ୍ଲା ମାଜିଷ୍ଟ୍ରେଟ୍, ଢେଙ୍କାନାଳ
District Magistrate
Dhenkanal

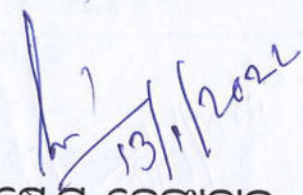
କ୍ର.ସଂ	ଓର୍ଡ଼ ନଂ	ଓର୍ଡ଼ର ଅବସ୍ଥିତି	ଓର୍ଡ଼ର ଚଉଦ୍ରଦୀ
୩	୩	ଦକ୍ଷିଣ ତରଫ ବସ୍ତି, କଲୋନି, ପି.ଡବ୍ଲୁ.ଡି. ରୋଡ଼ ଠାରୁ କୁଞ୍ଜକାନ୍ତ ସ୍କୁଲ ଠାରୁ (ସ୍କୁଲ ଘରକୁ ଛାଡ଼ି) ସୁର ସିଂହ ଘର ସାମନା ରାସ୍ତା ଶିକ୍ଷକ କଲୋନି ପର୍ଯ୍ୟନ୍ତ) ଅନ୍ତର୍ଯ୍ୟାମୀ ଶତପଥୀ ଘର, ଚଣ୍ଡିଆ ସାହିର ପୂର୍ବ ତରଫ ବସ୍ତି, ଫିସୋରୀ ଅଫିସ୍, କୁଞ୍ଜକାନ୍ତ ସ୍ଥାନ ଓ ପୋଖରୀ, ଲଳିତ ନଗର, ବୁକ ଅଫିସ୍ ପଛପାଖ ଦାତବ୍ୟ ଚିକିତ୍ସାଳୟ ଏରିଆ, ଚଣ୍ଡିଆ ସାହି, ଶିକ୍ଷକ କଲୋନି ଠାରୁ ରେଲ୍‌ସ୍ଟେ ଲାଇନ୍ ପର୍ଯ୍ୟନ୍ତ	ଉ- ରେଲ୍‌ସ୍ଟେ ଲାଇନ୍ ଦ- ପି.ଡବ୍ଲୁ.ଡି. ମେନ୍ ରୋଡ଼ କୁଞ୍ଜକାନ୍ତ ପୁ- କୁଞ୍ଜକାନ୍ତ ସ୍କୁଲ ପ- ସୁର ସିଂହ ଘର ମାର୍କେଟ୍ କମ୍ପ୍ଲେକ୍ସ ଆଗ ରୋଡ଼ ମେନ୍ ରୋଡ଼ଠାରୁ ଚଣ୍ଡିଆ ସାହି ଶିକ୍ଷକ କଲୋନୀ
୪	୪	ମଧୁବନ ତୋଟାର ପଶ୍ଚିମ ତରଫ ପି.ଡବ୍ଲୁ.ଡି. ରୋଡ଼ ଠାରୁ ଚଣ୍ଡିଆ ସାହି ଛକ, ସରକାରୀ ରେଭିନ୍ୟୁ କ୍ୱାର୍ଟର, ଆର୍.ଟି.ଓ. କ୍ୱାର୍ଟର, ରେଭିନ୍ୟୁ ଷ୍ଟାଫ୍ କ୍ୱାର୍ଟର ପି.ଡବ୍ଲୁ.ଡି ରୋଡ଼ ପାଖ ଏବଂ ଗୁଡ଼ିଆନାଳି ମେନ୍ ରୋଡ଼ ଗୁଡ଼ିଆନାଳି, ପାଇକ ସାହି, କୁମ୍ଭୀର ସାହି, ଦାମ ବେହେରା ଚାଷ ଜମି ଗଳି, ଟ୍ରେନିଂ ସ୍କୁଲ ଏରିଆ, ଥାନା ଏରିଆ, ସରକିଟ୍ ହାଉସ୍ ଏରିଆ, ବସ୍‌ଷ୍ଟାଣ୍ଡ ଏରିଆ, ସବ୍ କଲେକ୍ଟର ଘର ଛକଠାରୁ ନେହେରୁ ପାର୍କ ପର୍ଯ୍ୟନ୍ତ, ଇଚ୍ଛାଦେଇପୁର ସାନଷାଠିଏବାଟିଆ ଆଂଶିକ ବସ୍ତି ।	ଉ- ରେଲ୍‌ସ୍ଟେ ଲାଇନ୍ ଦ- ପି.ଡବ୍ଲୁ.ଡି. ରୋଡ଼ ପୁ- ମେନ୍ ରୋଡ଼ ଠାରୁ ଚଣ୍ଡିଆ ସାହି ଛକ ରାସ୍ତା ଏବଂ ଇଚ୍ଛାଦେଇପୁର ପ- ସାନଷାଠିଏବାଟିଆ ଗାନ୍ଧିମନ୍ଦିର ରୋଡ଼ ବସ୍‌ଷ୍ଟାଣ୍ଡ ଛକ ପର୍ଯ୍ୟନ୍ତ
୫	୫	ପୁରୁଣା ଜିଲ୍ଲା ପରିଷଦ ଏରିଆ ଲ୍ୟାଣ୍ଡ ଆକୃଷ୍ଟ ଅଫିସ୍ ଏରିଆ ପି.ଏଚ୍.ଡି. ଅଫିସ୍ ଏବଂ କ୍ୱାର୍ଟର. ବି.ବି. ହାଇସ୍କୁଲ ଏରିଆ, ଚାନ୍ଦମାରୀ ସାହି, ସରକାରୀ କ୍ୱାର୍ଟର, ଏନ୍.ଏଚ୍. କ୍ୱାର୍ଟର, ମିରାବାଇ ଘର ଏରିଆ, ସୁତନା କେନ୍ଦ୍ର, ଇନ୍ଦ୍ରଧନୁ ଏରିଆ, କ୍ରାନ୍ତୀ ଶାସନ ମିଲ୍ ବାର, ଅମଳାପତା, ଆର୍.ଇ.ଓ. କଲୋନି, ଡି.ଆଇ. ଅଫିସ୍, ରେଭିନ୍ୟୁ ଷ୍ଟାଫ୍ କ୍ୱାର୍ଟର ବସ୍ତି, ଦେବୀ ମନ୍ଦିର ପାଖ ଏରିଆ	ଉ- ଦ- ପାଣି ଓହ୍ଲାଇ ପର୍ବତ ପୁ- ମୁ୍ୟନିସିପାଲ୍ଟି ଅଫିସ୍ ପ- ଦେଘାନାଳ ଷ୍ଟାଡ଼ିୟମ ଏବଂ କୋର୍ଟ


 13/1/2022
 ଜିଲ୍ଲା ମାଜିଷ୍ଟ୍ରେଟ୍, ଦେଘାନାଳ
District Magistrate
Dhenkanal


କ୍ର.ସଂ	ଓର୍ଡ଼ ନଂ	ଓର୍ଡ଼ର ଅବସ୍ଥିତି	ଓର୍ଡ଼ର ଚଉଦୁଦୀ
୬	୬	ଦେବୀ ମନ୍ଦିର ପାଖ ବସ୍ତି, ଏଲ୍.ଆଇ.ସି. ଅଫିସ୍, ବଡ଼ ପଣ୍ଡା ସାହି, ପ୍ୟାଲେସ୍ ଏରିଆ, ଇଲେକ୍ଟ୍ରି ଅଫିସ୍ ଏରିଆ, ଏସ୍.ଡି.ଓ. ଏବଂ ସେଟେଲମେଣ୍ଟ ଅଫିସ୍, ଜର୍ଜ କୋଟ ଏବଂ ପୋଲିସ୍ କ୍ୱାର୍ଟର, ଫାୟାର ଅଫିସ୍, ଷ୍ଟାଡ଼ିୟମ ଏରିଆ, ରଥଗଡ଼ା ଏରିଆ, କୁଞ୍ଜକାନ୍ତ ଛକ ଠାରୁ ଜାଉଁଳି ପୋଖରୀ ମଠ, ଫରେଷ୍ଟ କଲୋନି, ଏକ୍ସାଇଜ୍ କଲୋନି, ଜେଲ୍ ଏରିଆ, ମୃଦଙ୍ଗିଆ ସାହି, ଡୁବୁଲି ଟାଉନ୍ ହରିଜନ ସାହିର କିଛି ଅଂଶ, କଲେକ୍ଟରଙ୍କ ଘର, ମାଳି ବଗିଚା, ବଳରାମ ମନ୍ଦିର ସାହି, କାନ୍ଥଚଳ ସାହି ଏବଂ ଏସ୍.ପି. ଅଫିସ୍	ଉ- ଏନ୍.ଏଚ୍.୪୨ ଏବଂ କୁଞ୍ଜକାନ୍ତ ଘର ଦ- ଚାରିଖୋଲ ରିଜର୍ଭ ଫରେଷ୍ଟ ଏରିଆ (ଓର୍ଡ଼ ନଂ-୬-ପୁର୍ବ) ପୁ- ପାଣି ଓହ୍ଲାଇ ଏବଂ ଚାରି ଖୋଲ ଏବଂ ରିଜର୍ଭ ଫରେଷ୍ଟ ଏବଂ ପ୍ୟାଲେସ୍ ରୋଡ ପ- ଓଡ଼ିଆ କମାର ଜମି ବିଲ ହରିଜନ ସାହି ଡୁବୁଲି ଟାଉନ୍ ଅଂଶ ଏବଂ ଦେଉଳ ସାହି
୭	୭	ଦେଉଳ ସାହି, ତଅଁଳା ସାହି, ଡୁବୁଲି ଟାଉନ୍, ଏରିଆ ଡୁବୁଲି ଟାଉନ୍, ହରିଜନ ସାହି,	ଉ- ଓଡ଼ିଆ କମାର ଓ.ଏମ୍.ସି ସିମାନ୍ତ ଦ- ପୁ- ଡୁବୁଲି ପୋଖରୀ ମଠ ମୃଦଙ୍ଗିଆ ସାହି ଏବଂ ଓର୍ଡ଼ ନଂ-୬ର ସିମାନ୍ତ ଏରିଆ ପ- ବନମାଳି ପ୍ରସାଦ ଗ୍ରାମ ସିମାନ୍ତ
୮	୮	ମହିଷାପାଳ ରେଭିନ୍ୟୁ ଗ୍ରାମ ଏବଂ ବାଙ୍କୁଆଳ ରେଭିନ୍ୟୁ ଗ୍ରାମ	ଉ- ଚାରିଖୋଲ ରିଜର୍ଭ ଫରେଷ୍ଟ ଗୋବିନ୍ଦପୁର ସିମାନ୍ତ ପାତ୍ରଭାଗ ଏବଂ କମନିଙ୍ଗ ଗ୍ରାମ ଦ- ସିମାନ୍ତ ଏରିଆ ସିଆରିଆ ପୁ- ଚାରିଖୋଲ ରିଜର୍ଭ ଫରେଷ୍ଟ ପ-ମଜୁରୀ ରିଜର୍ଭ ଫରେଷ୍ଟ ଏବଂ ବନମାଳି ପ୍ରସାଦ ଗ୍ରାମ ସିମାନ୍ତ


 13/1/2022
 ଜିଲ୍ଲା ମାଜିଷ୍ଟ୍ରେଟ୍, ଦେଙ୍କାନାଲ
District Magistrate
Dhenkanal

କ୍ର.ସଂ	ଓର୍ଡ଼ ନଂ	ଓର୍ଡ଼ର ଅବସ୍ଥିତି	ଓର୍ଡ଼ର ଚଉଦ୍ରଦୀ
୯	୯	ବନମାଳି ପ୍ରସାଦ ରେଭିନ୍ୟୁ ଗ୍ରାମ	ଉ- ପାଞ୍ଚକାହାଣିଆ ଗ୍ରାମ ସିମାନ୍ତ ଏବଂ ବଡ଼ଷାଠିଏବାଟିଆ ଦ- ମନ୍ତ୍ରୀ ରିଜର୍ଭ ଫରେଷ୍ଟ ଏବଂ ମଙ୍ଗଳପୁର ଗ୍ରାମ ସିମାନ୍ତ ପୁ- ଓର୍ଡ଼ ନଂ୭ର ପଶ୍ଚିମ ପାର୍ଶ୍ୱ ସିମାନ୍ତ ପ- ନକ୍ସିପୁରା ରେଭିନ୍ୟୁ ଗ୍ରାମ ସିମାନ୍ତ
୧୦	୧୦	ବିଲ ହରିଜନ ସାହି, ଖମାର ସାହି, ରିଜର୍ଭ ପୋଲିସ୍ ଲାଇନ୍, ଆଦିବାସୀ କଲୋନୀ, ବାଉଁଶ ପାଟଣା ହରିଜନ ସାହି, ସରଜଙ୍ଗ ସାହି, ଦକ୍ଷିଣକାଳୀ ଏରିଆ, ବଡ଼ଷାଠିଏବାଟିଆ ଆଂଶିକ, ଓରିଆ ଖମାର ବିଲ ଏରିଆ	ଉ- ବଡ଼ଷାଠିଏବାଟିଆ ଦ- ଓରିଆ ଖମାର, ବନମାଳି ପ୍ରସାଦ ରେଭିନ୍ୟୁ ଗ୍ରାମ ପୁ- କାଠଗଡ଼ା ସାହିର ପଶ୍ଚିମ ପାର୍ଶ୍ୱଠାରୁ ବି. ପଡ଼ାର ପଛପାଖ କୁଣ୍ଡ ଘର ପ- ପାଞ୍ଚକାହାଣିଆ ରେଭିନ୍ୟୁ ଗ୍ରାମ
୧୧	୧୧	ଏସ୍.ପିଙ୍କ ଘର ଠାରୁ କୁଞ୍ଜ ସାହି ଛକ ବସ୍ତି, ମଲ୍ଲା ସାହି, ସୂର୍ଯ୍ୟ ପଟ୍ଟନାୟକ ଏନ୍ ଠାରୁ ବି. ସାମଲ ଘର, ଛୁଞ୍ଚିଆ ସାହି, ସିନେମାହଲ ରୋଡ, ରାଧା ଦରଜି ଦୋକାନ ଗୁଡିଆ ସାହି ଓ ପଟ୍ଟନାୟକ ଘର ଏରିଆ ତହସିଲ ଅଫିସ୍ ଏରିଆ ଠାରୁ ଏସ୍.ପି. ଘର ପର୍ଯ୍ୟନ୍ତ	ଉ- ତହସିଲ ଅଫିସ୍ ରାସ୍ତା ଠାରୁ ଗଡଡ ସାହି ଦ- ଏନ୍.ଏଚ୍ ୪୭ ପୁ- ଗାନ୍ଧିମନ୍ଦିର ରୋଡ ପ- ବଡ଼ଷାଠିଏବାଟିଆ
୧୨	୧୨	ତହସିଲ ଅଫିସ୍ ରାସ୍ତାର ଉତ୍ତର ପାର୍ଶ୍ୱ ବସ୍ତି, ଜୁରୁଲି ମାର୍କେଟ, ଗଡଡ ସାହି, ଗାନ୍ଧି ମନ୍ଦିର ରୋଡ ବାଣ୍ଟ ବସ୍ତି ସିନେମା ହଲ ରୋଡର ପାର୍ଶ୍ୱ ବସ୍ତି ସ୍ୱାଇଁ ଲେନ୍, ଜବାହର ଚୌକ ଏରିଆ ମୁସଲମାନ୍ ସାହିର ଆଂଶିକ ବସ୍ତି ବଣିଆ ସାହି, ପଟ୍ଟନାୟକ ସାହିର ଆଂଶିକ ବସ୍ତି, ଜଗନ୍ନାଥ ରୋଡର ଉତ୍ତର ପାର୍ଶ୍ୱ ବସ୍ତି, ଭୁରଲି ସାହୁ ଘରଠାରୁ ଆନନ୍ଦ ଦଳେଇ ଘର ପର୍ଯ୍ୟନ୍ତ ।	ଉ- ମୁସଲିମ୍ ବସ୍ତି ଦ- ତହସିଲ ଅଫିସ୍ ଠାରୁ ପୁରୁଣା ମୁସଲିମ୍ ସାହି ଅଫିସ୍ ରାସ୍ତା ପୁ- ଗାନ୍ଧିମନ୍ଦିର ରୋଡ ପ- ବଡ଼ଷାଠିଏବାଟିଆ
୧୩	୧୩	ମୁସଲମାନ୍ ସାହିର ଉତ୍ତର ପାର୍ଶ୍ୱ ବସ୍ତି ସାନଷାଠିଏବାଟିଆ ରେଲ୍ୱେ ଲାଇନ୍ ମୁସଲମାନ୍ ସାହିର ଆଂଶିକ ବସ୍ତି, କୁମ୍ଭୀର ସାହି, ଧୋବା ସାହିର ଆଂଶିକ ବସ୍ତି, ମୋତି ମସ୍ଜିଦ୍ ଏରିଆ ହିରା ସାଗର ପୋଖରୀର ପୂର୍ବ ପାର୍ଶ୍ୱ ବସ୍ତି	ଉ- ମୋତି ମସ୍ଜିଦ୍ ଦ- ମୁସଲିମ୍ ସାହି ରାସ୍ତା ପୁ- ସାନଷାଠିଏବାଟିଆ ପ- ଏନ୍.ଏଚ୍. ରୋଡ

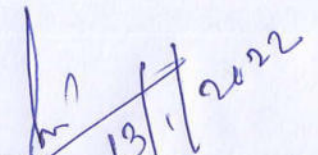

 13/1/2022
 ଜିଲ୍ଲା ମାଜିଷ୍ଟ୍ରେଟ୍, ଦେଙ୍କାନାଳ
 District Magistrate
 Dhenkanal

କ୍ର.ସଂ	ଓର୍ଡ଼ ନଂ	ଓର୍ଡ଼ର ଅବସ୍ଥିତି	ଓର୍ଡ଼ର ଚଉଦୁଦୀ
୧୪	୧୪	ପାରାଡାଲନ୍ ହୋଟେଲ ସାମନା ଗଳି, ହାସିମ୍ ବାବୁ ଘର ଠାରୁ କାମନା ମନ୍ଦିର ଭାୟା-ଗୌରାଙ୍ଗ ସେଠା ଘର ଏବଂ କାମନା ମନ୍ଦିର ଠାରୁ ମୁଖ୍ୟ ରାସ୍ତାର ଡାହାଣ କାର୍ଗୁ ରେଲ୍‌ସ୍ଟେ ଲାଇନ୍ ପର୍ଯ୍ୟନ୍ତ ହାଉସିଂ ବୋର୍ଡ ବସ୍ତି ସାନକ୍ଷାଠିଏବାଟିଆ ଏବଂ ହାଉସିଂବୋର୍ଡର ପଛ ପାର୍ଶ୍ୱ ବସ୍ତି	ଉ- ରେଲ୍‌ସ୍ଟେ ଲାଇନ୍ ଦ- ଯୋବା ସାହି, ଓର୍ଡ଼ ନଂ-୧୩ ପୁ- ମୋତି ମସ୍‌ଜିଦ୍ ପ- ଏନ୍.ଏଚ୍. ରାସ୍ତା
୧୫	୧୫	ପଟନାୟକ ସାହିର ଆଂଶିକ ବସ୍ତି ଜଗନ୍ନାଥ ରୋଡ, ତେଲେଙ୍ଗା ସାହି, ମାଳି ସାହି, ମିଶ୍ର ଲେନ୍, ମୁକ୍ତାଦେଇପୁର ଶାସନ ଏବଂ ରଗଡି ସାହିର ଆଂଶିକ ବସ୍ତି	ଉ- ରଗଡି ସାହି ଦ- ଜଗନ୍ନାଥ ରୋଡ ପୁ- ଏନ୍.ଏଚ୍ ପ-
୧୬	୧୬	ନୁଆ ଶାସନ ଅଞ୍ଚଳର ଆଂଶିକ ବସ୍ତି ମୁସଲମାନ୍ ସାହି, ବର୍ମା ଶେଲ୍, ବିରବର ସାହି ବସ୍ତି ଅଞ୍ଚଳ, ବଣିଆ ସାହି, ଚଢ଼ି ସାହି, ଶମ୍ଭୁଗୋପାଳ ମଠ ଠାରୁ ସ୍କୁଲ ପର୍ଯ୍ୟନ୍ତ, ବଡ଼କ୍ଷାଠିଏବାଟିଆ ବସ୍ତିର ପର୍ବ ପାର୍ଶ୍ୱ ଏନ୍.ଏଚ୍. ଠାରୁ ମଙ୍ଗଳା ଠାକୁରାଣୀ ଭାୟା-ଦୋଳମଣ୍ଡପ ସାହି, କମାର ସାହି, ଚମାର ସାହି ଏବଂ କେଉଟ ସାହି	ଉ- ରେଲ୍‌ସ୍ଟେ ଲାଇନ୍ ଦ- ଓର୍ଡ଼ ନଂ-୧୩ ପୁ- ଜଗନ୍ନାଥ ରୋଡ ପ- ହରିପୁର
୧୭	୧୭	ଓଁସ୍‌ପିଗାଲ ଏରିଆ, ରଗଡି ସାହିର ଆଂଶିକ ବସ୍ତି ଚଢ଼ି ସାହିର ଆଂଶିକ ବସ୍ତି, ନୁଆ ଶାସନର ଆଂଶିକ ବସ୍ତି, ଜୟଗୋପାଳ ସାହି, ଯୋବା ସାହି, ଶଗଡିଆ ସାହି, ଚର୍ଚ୍ଚ ଗଳି ଏବଂ ଗୁଡିଆ ସାହି	ଉ- ରେଲ୍‌ସ୍ଟେ ଲାଇନ୍ ଦ- ରଗଡି ସାହି ପୁ- ଏନ୍.ଏଚ୍ ପ- ଜଗନ୍ନାଥ ରୋଡ
୧୮	୧୮	ଭଗବାନପୁର, ରାଜସ୍ୱ ଗ୍ରାମ, ଶିମିଳିଆ ସବର ସାହି, ଶିମିଳିଆ ନୁଆ ସାହିର ଆଂଶିକ ବସ୍ତି, ଡ୍ରାଇଭର ସାହି ଏବଂ ରାମେଶ୍ୱରପୁର ଗ୍ରାମ	ଉ- ଜଗନ୍ନାଥ ରୋଡ ଦ- ରେଲ୍‌ସ୍ଟେ ଲାଇନ୍ ପୁ- ସୁନ୍ଦରୀ ଖାଲ ପ- ଓର୍ଡ଼ ନଂ-୧୯
୧୯	୧୯	ଶିମିଳିଆ, ନୁଆ ସାହିର ଆଂଶିକ ବସ୍ତି, ହରିଜନ ସାହି ବସ୍ତି, ଶିମିଳିଆ ବସ୍ତି ଏବଂ ଶିମିଳିଆ ରାଜସ୍ୱ ଗ୍ରାମ	ଉ- ବିଭୂତିପଦା ଓ ନରଣପୁର ଦ- ରାମେଶ୍ୱରପୁର ପୁ- ଓର୍ଡ଼ ନଂ-୧୮ ପ- ନରଣପୁର
୨୦	୨୦	ଗଉଡ ସାହି, ଦୋଳମଣ୍ଡପ ସାହି, ଚଷା ସାହି, ତେଲି ସାହି, ମାଣ୍ଡପା ସାହି ଓ ସାନକ୍ଷାଠିଏବାଟିଆର ଆଂଶିକ ବସ୍ତି	ଉ- ଓର୍ଡ଼ ନଂ-୧୯ ଦ- ବଡ଼କ୍ଷାଠିଏବାଟିଆ ପୁ- ଦୋଳମଣ୍ଡପ ସାହି ପ- ଢଙ୍କୁଣିଆ ହରିଜନ ସାହି
୨୧	୨୧	ଢଙ୍କୁଣିଆ ହରିଜନ ସାହି, ରେଲ୍‌ସ୍ଟେ କଲୋନୀ କାଲ୍‌ଗାଙ୍କ ଏରିଆ, ଦୁବେ ବାବୁ ଘର ଅଞ୍ଚଳ ବସ୍ତି ରେଲ୍‌ସ୍ଟେ ଷ୍ଟେସନ, ଅଳସୁଆ ସବର ସାହି, ମହାଲକ୍ଷ୍ମୀ ସ ମିଲ୍ ପାର୍ଶ୍ୱ ବସ୍ତି ଏରିଆ	ଉ- ନରଣପୁର ଦ- ଏନ୍.ଏଚ୍. ପୁ- ଢଙ୍କୁଣିଆ ହରିଜନ ସାହି ପ- ଅଳସୁଆ ରେଭିନ୍ୟୁ ବସ୍ତି


 District Magistrate
 Bhubaneswar

ଜିଲ୍ଲା ମାଜିଷ୍ଟ୍ରେଟ୍, ଦେଘାନାଳ

କ୍ର.ସଂ	ଓର୍ଡ଼ ନଂ	ଓର୍ଡ଼ର ଅବସ୍ଥିତି	ଓର୍ଡ଼ର ଚଉଦ୍ରଦୀ
୨୨	୨୨	ହାଟ ରୋଡ ପାର୍ଶ୍ୱ ବସ୍ତି, ନୁଆ ଡକ୍ଟ୍ରିଆ ହରିଜନ ସାହି ବସ୍ତି ହାଟ ରୋଡ ପାର୍ଶ୍ୱ ନୁଆ ବସ୍ତି, ଦରବାର ହାଟ, ଆର୍.ସି.ଏମ୍.ଏସ୍. ଏରିଆ ଯୋବା ସାହି, ଯୁନାଇଟେଡ୍ ରାଇସ୍ ମିଲ୍, କଳିଙ୍ଗ ଝୋଟ କଳ, ମହାବୀର ସ ମିଲ୍ ପାଖା ପାଖି ବସ୍ତି, ଷ୍ଟେସନ ରାସ୍ତାର ପାଖରେ ଥିବା ଅଳସୁଆ ରେଭିନ୍ୟୁ ଗ୍ରାମ	ଉ- ନରଣପୁର ଦ- ବଡ଼ଖାଠିଏବାଟିଆ ପୁ- ଓର୍ଡ଼ ନଂ-୨୦ ପ- ବଡ଼ଜୋରା
୨୩	୨୩	କୋରିଆଁ ରାଜସ୍ୱ ଗ୍ରାମ	ଉ- ବଳଭଦ୍ରପୁର ଗ୍ରାମ ଦ- ହରିପୁର ପୁ- ବଡ଼ଜୋରା ପ- ହରିଜନ ସାହି


 13/1/2022
 ଜିଲ୍ଲା ମାଜିଷ୍ଟ୍ରେଟ୍, ଦେଘାନାଳ
 District Magistrate
 Deogarh

ସାରଣ-୨

ଢେଙ୍କାନାଳ ପୌରପାଳିକା

କ୍ର.ସଂ	ସଂରକ୍ଷିତ ଭାର୍ତ ସଂଖ୍ୟା	ଅନୁସୂଚୀତ ଜାତି, ଅନୁସୂଚିତ ଜନଜାତି, ଅନୁନ୍ନତ ଶ୍ରେଣୀର ନାଗରିକ (ସେମାନଙ୍କ ମହିଳା ବର୍ଗ ସହିତ) ଏବଂ ଅନ୍ୟାନ୍ୟ ମହିଳା ନିମନ୍ତେ ଉଦ୍ଦିଷ୍ଟ)
୧	୦୧, ୦୨	ଅନୁସୂଚିତ ଜାତି
୨	୧୧, ୧୯	ଅନୁସୂଚିତ ଜାତି (ମହିଳା)
୩	୧୮	ଅନୁସୂଚିତ ଜନଜାତି (ମହିଳା)
୪	୦୩, ୦୯, ୧୦, ୧୨, ୧୪, ୧୭, ୨୦, ୨୧, ୨୨	ମହିଳା

13/1/2022

ଜିଲ୍ଲା ମାଜିଷ୍ଟ୍ରେଟ୍, ଢେଙ୍କାନାଳ

District Magistrate
Dhenkanal