

"FORM-XXII"  
(See Sub-Rule(5) of Rule 2A)  
PROVISIONAL NOTIFICATION SHOWING DIVISION OF WARDS AND  
RESERVATION OF SEATS IN THE MUNICIPALITIES/NACs

Notification No.....203.....Dated.....29.11.2021.....

**NOTIFICATION**

Whereas, the draft Nctification bearing No. 118/G&M dt.9.11.2021 was published in Form-XXI of the Odisha Municipal (Delimitation of Wards, Reservation of seats and conduct of Election) Rules, 1994 inviting objections and suggestions from all persons interested in respect of the said draft, notification showing the division of the area of the Bhuban NAC in to wards and reservation of seats thereof on or before the date of expiry of the period of ten days.

And, whereas, objections and suggestions received within the period so specified have been duly considered.

Now, Therefore, in exercise of the powers conferred by sub-section (3) of Section 12 of Odisha Municipal Act,1950 ( Odisha Act,23 of 1950) the District Magistrate, Dhenkanal do hereby divide the area of the said Municipal Council/ Notified Area Council in to 15 wards as specified in Column (2) of the Statement-I below with the description and boundaries of the said wards against each in Columns(3) and (4) respectively thereof for the purpose of ensuing election of Councilors to the same and determine the Wards as specified in Column (2) of the Statement-II below in which the seats reserved under section 11 of the said Act shall be set assigned against each in Column (3) thereof.

Any person aggrieved by the orders passed by the District Magistrate under sub-rule (4) of rule-2-A may file an appeal before the State Government under the second proviso to Sub-Section (3) of Section-12.

*[Handwritten Signature]*  
Collector & District Magistrate,  
Dhenkanal.


**District Magistrate**  
**Dhenkanal**

Memo No. 204 /Dated 29-11-2021.  
Copy to the Notice Board for information of all concerned

Copy along with enclosures forwarded to the Executive Officer, Bhuban NAC for wide publicity.

Copy along with enclosures submitted to the Director, Municipal Administration, Government in Housing & Urban Development Department, Odisha, Bhubaneswar for information and necessary action.

Copy submitted to the Secretary, State Election Commission, Odisha, Bhubaneswar for information and necessary action.

  
Collector & District Magistrate,  
Dhenkanal  
**District Magistrate**  
**Dhenkanal**


## STATEMENT-1

## BHUBAN NAC

Ward No	Detailed Description of the ward (here indicate name of Basti/Street/Mahala/Village)	Side	Boundary of the Ward
1	2	3	4
I	Bustee on North side of Kamakhya Nagar. Mandar Road from kaluni pokhari to Office of the Bhuban Service Co-operative Society Via-Godi Pokhari, House of Daitary Behera, Kalandi Prusty & Sankar Barik, Bastees on both side of road from Bhuban Block Office Chhak to Northern Boundary line of the Via-Benagadia & house of Kasinath Das, Bastees on both sides of road from Godi Pokhari Chhak to Northern boundary line of the NAC.	North	Western Boundary
		South	Kamakhyanagar, Mandar road from Kaluni Pokhari to Office of the Bhuban Service Co-operative Society Via- Godi Pokhari, House of Daitary Behera & Paramananda Sahoo
		East	Eastern Boundary line of the Nac
		West	From Office of the Service Co-operative Society to Northern side boundary line of NAC via-Town recreation club building house of Padmanav Prusty, Inspection Bunglow Chhak to Bhuban Block Office & Rengalis
II	Bustee on North side of Kamakhyanagar. Mandar road from shop of Natabar Nayak to passengers rest shed to house of Gula Jena all the Northern side bustee of Kamakhyanagar Mandar road from passengers rest shed to house of Shiba Prasad Mishra of Nua Bhuban. Bustee on both sides of road from Natabar Nayak to house of Pramod Kumar Jena.	North	Northern Boundary line of the NAC
		South	From the house of Sunakar Patra to house of Benu Behera Via- House of Natabar Nayak, Benu Patra & Nandikishor Sahoo
		East	Shop of Natabar Nayak, Bhagabat Das house of Giridhari Nayak, B.R.M. College
		West	Western Boundary line of the NAC
III	Bustee on Southern side of road from house of Sunakar Patra to house of Godi Patana/Matha Chhak and Bandalo.	North	Southern Boundary line of ward No-II
		South	Southern Boundary line of the NAC
		East	Western Boundary line of Ward NoIV & X
		West	Northern Boundary line of the NAC
IV	Bustee western side of Medical chhak to Devi Chhak house of Both side of the road from Devi Chhak to Paidabari Chhak to Tima Mishra Shop house from right side from Tima Mishra Shop, house from right side from Tima Mishra Shop to house of Raghunath Sahoo Through house of Bairagi Sethy, Bustee of Sahughar Patana, Harijan Bustee in Sahu ghar Patana Harijan Sahi, Thoria Sahi, New Sasan and old sasan & NAC Office.	North	Medical Chhak along Kamakhyanagar road.
		South	Road from house Dhaneswar Sethy through house of Golekha Behera and Sahughar Patana, Harijan Sahi road to Eastern boundary line of ward No-II
		East	Road from Medical Chhak to Devighar then line passing back side of Bustee from house of Ainthu Sahoo to house of Basudev Nayak road from Nayak Sahi Chhak to Tima Mishra Chhak to Bairagi house Chhak.
		West	Western Boundary line of ward No-II
V	Bustee on western side of the road from Medical Chaak to house of Banamali Sahoo(Thoria Sahi) Chhak both side of house on the road from Banamali Sahoo Chhak to Kanduri Behera well Chhak house on both side of road from new market to Gujurihat Market Chhak, house on both side of roads from Ganga Rana Shop to Panchu Mohanty Chhak to Bhitardig UGME School Chhak and Bustee around shop to Birabar Prusty to Bula Mahanty Chhak	North	Kamakhyanagar Mandar Road
		South	Road from Banamali Sahoo Chhak to Kanduri Behera well from Gujurihat Chhak to Panchu Mahanty Chhak
		East	Road from house of Panchu Mahanty through Ara Sahi Laxmi Mandir to PWD road.
		West	Road from Medical Chhak to Banamali Sahoo Chhak

  
 District Magistrate  
 Dhenkanal

VI	Both side of road from the house of Gunduchi Pothal to house of Mohajan Das, Baste within the area between the house of Gopi Mahanty & Chandi Thakur, Bustee around house of Maguni Prusty, Bustee around the house of Mahajan Das to house of Bhula Sahoo, Baste on western side of road from Maguni Prusty Chhak to Anandha Deula.	North	Kamakhyanagar, Mandar road
		South	Road from Gauda Sahi Chhak to PWD road
		East	Kamakhyanagar, Mandar road
		West	Road from Panchu Mahanty Chhak to Arar Sahi Laxmi Mandir & from there the house of Dadhibaman Sahoo (PWD road) through house of Jagannath Behera
VII	Bustee on both side of road from Agani Sahoo ( Cycle Store) Chhak to Nohara Sahi well Chhak then Bustee on Northern sides of road from Nohar Sahi well Chhak to Annada Deula. Bustee on both side of road from Gujurihat Chhak to Nohara Sahi well, Bustee around the shop of Chaitanya Prusty shop to house of Padan Maharana, Bustee around the shop of Bodhi Sahoo to house of Brundaban Sahoo Bustee around the house of Darshani Behera to Bighna Mohanty house western side of road from Badahat Chhak to Raghunath Roy Chhak, Bustee in Dama Sahi and Kundura Sahi	North	Line passing back side of Bustee from house of Sanatan Sahoo house to Ananda Deula Chhak to Godi Pokhari Chhak and Northern Boundary line of the NAC
		South	From the building of Shri Gunanidhi Sahoo to Raghunath Ray Chhak, then line passing each side of bustee from house of Raghunath Ray Eastern Boundary line of the NAC through Badahat Laxmi Mandir to Bighna Mahanty
		East	Eastern Boundary line of the Nac
		West	Line passing back side of Bustee from house of Bankanidhi Sahoo to Building of Gunanidhi Sahoo through Nohara Sahi to Chaitanya Prusty Shop
VIII	Eastren side of road from Ghana Chhak to house of Jayakrushna Chinara Northern side of road from house of Jayakrushan Chinara to Badadanda Chhak ( Guru Ghar Khanja) then both side of road from Ghana Chhak to Nayak Sahi Chhak, western side of Bustee from Nayak Sahi Chhak to Gujurihat Chhak, Eastern side bustee from Nayak Sahi Chhak to house of Gunanidhi Sahoo and then Southside of road from house of Gunanidhi Sahoo Raghunath Ray Chhak and Tiara Sahi.	North	Line passing back side of bustee from Ghana Chhak to Gujurihat Chhak Through shop of Pahali Patra, Dhurba Nayak and Tiara Sahi and then Sri Gunanidhi Sahoo house to Raghunath Ray
		South	Road from Purusottam Prusty Chhak to Badadanda Chhak
		East	Line passing back side of bustee from Raghunath Ray Chhak to house of Jayakrushna Chinara Through house of Gunanidhi Sahoo, Iswar Guru and Sapani Das and the from house of Jayakrushna Chinara to Badadanda Chhak
		West	Road from Chhak to Purusottam Prusty Chhak Ghana Chhak
IX	Eastern side bustee road from house of Banamali Sahoo to Devi Chhak from Devi Chhak to Ghana Chhak Both Side of road from Ghana Chhak to Dhani Mohapatra Chhak Including Kumbharsahi	North	Line Passing back side of bustee from Kasinath Sahoo house to Gujurihat Through Devi Mandir
		South	Line passing back side of bustee from house of Bhagirathi Maharana to house of Chila Mahapatra
		East	Line passing back side of bustee from house of Giridhari Lal to Ghana Paka Chhak
		West	Back side of Bustee of road from Devi Chhak to Jyotish Sahi Chhak and road from Jyotish Sahi Chhak to Dhani Mohapatra Chhak

  
 District Magistrate  
 Dhenkanal

X	Bustee from Southern side of road from house of Golekha Behera to Keshab Behera, Bustee from the house of Panchanan Sahoo to Basu Sahoo, Bustee from house of Basu Sahoo to Laxmi Chhak (both Side) Bustee on western side of road from Laxmi Chhak to Jyotish Sahi Chhak to Tima Mishra house (Left Side), Bustee on eastern side of road from the house of Raghunath Sahoo to Basu Sahoo house on western side of road from Laxmi Chhak to Jogi Sahoo Chhak to Panchu Sahoo Chhak (Chamar Sahi).	North	Road from Jyotish Sahi Chhak to Tima Mishra House Chhak road from Raghunath Sahoo to Basu Sahoo house road from Basu Sahoos house to Golekh Behera house.
		South	Southern Boundary line of the NAC
		East	Road from Jyotish Sahi Chhak to Jogi Sahoo Chhak
		West	Eastern Boundary line of Ward No-III
XI	Bustee from Southern side of road from house of Chila Mahapatra to Jogi Sahoo Chhak, Bustee on both sides on road from Jogi Sahoo Chhak to Baisnab Sahoo Chhak Bustee on western side of the road from house of Baisnab Sahoo Chhak to Ghana Paka Chhak, Both sides on road from Purusottam Prusty house to Laxmi Chhak	North	Line passing back side of bustee from Ghana Paka Chhak to Dhani Mahapatra Chhak
		South	Southern Boundary line of the NAC
		East	Road from Ghana Paka Chhak to Baisnab Sahoo Chhak
		West	Road from Dhani Mahapatra Chhak to Jogi Sahoo Chhak
XII	Bustee from Eastern side of road from Purusottam Prusty Chhak to Babaji Sahoo house Chhak, Bustee on both sides on road from Babaji Sahoo House Chhak to Rama Patra Chhak including house of Nidhi Sahoo, Bustee on both sides on road from Brahmanidevi Mandir, Bustee on both sides on road from Pothal Sahi Chhak to Brahmani Devi Chhak to Jagannath Mandir. Bustee both sides on road from Mali Sahi Chhak to Jagannath Mandir. Dhoba Sahi Chhak and Harijan Baste near Jagannatha Mandir.	North	Road from Purusottam Prusty Chhak to Pothal Sahi Chhak line passing back side of bustee from Pothal Sahi Chhak Brahmani Devi Mandiar through Raja Sahoo house.
		South	Southern Boundary line of the NAC
		East	Back side Bustee of road from Brahmani Devi Mandir to Jagannath Mandir
		West	Road from Purusottam Prusty Chhak to Baisnab Sahoo Chhak
XIII	Bustee on both sides on road from Eka Sahoo to Akula Sahoo Chhak, Bustee on both sides on road from Behera Sahi Chhak Kothaghar to Chinara Pokhari, Bustee around the house of Bira Chinara house to Babu Das, Bustee around house of Bidyadhar Rout house to Kangali Rout house on southern side house of Akula Sahoo house Chhak to Bharat Senapati house, Bustee on eastern side of road from the house of Keshab Nayak house of Bhagabat Sethy, Bustee on Southern side road from Guna Sethy house to Rangadhar Sahoo Khanja, Bustee on western from Brahmani Devi Mandir to Chaitanya Prusty house.	North	Line passing back side of bustee from Raju Dalei house to Maguni Sahoo house through the house from Mahanta Sahoo house to Maguni Sahoo house to Keshab Nayak through the house of Babu Das and Badadanda Laxmi Mandir line passing back side bustee from the house of Keshab Nayak house Bhagabat Sethy then from house of Guna Sethy to Rangadhar Sahoo hoouse.
		South	Southern Boundary line of the NAC
		East	Line passing back side of bustee from house Bhagabat Nayak to Southern Boundary line of the NAC through house of Baikuntha Sahoo, Balaram Sahoo and Harihar pur patana UGME School.
		West	Line passing back side of bustee from Upendra Ojha Sala to Rama Nayak Shop

XIV	Bustee on both sides on road from Keshab Nayak house to Rama Nayak shop, Bustee on both sides on road from Rama Nayak shop to Chinara P...hari, Bustee around the house of Shyama Bihari house to Akula Sahoo house Bustee on both sides on road from Khandia Sahi Chhak to Eka Sutara Sala Chhak	North	Line passing back side of bustee from Upendra Ojha Sala to Rama Nayak Shop
		South	From Badadanda Chhak to house of Shyam through house of Kapila Chinara than line passing road side of bustee from house of Baban Sahoo house of Eka Guru from house of Eka Guru to Eka Sutara Sala to Eastern Boundary line of the NAC through house of Bajju Patra and Harijan Sahi
		East	Line passing back side of Bustee from Arjuna Patra to Southern Boundary line of the NAC through house of Benu Behera
		West	From the shop of Narayan Behera house Chhak to the shop of Arjuna Nayak (Badadanda Chhak)
XV	Bustee to Mirigichira Harijan, Barijanga, Basudeipur, Bustee on Southern side Mirigichira Harijan Sahi to house from Rama Sahoo, Bustee on both sides on road from Bighna Mahanty Basa to Natha Pothal Shop Chhak then Bustee on both side of road from Natha Pothal Shop Chhak to Pothal Sahi Well Chhak then Southern side of road from Baidhar Prusty house to Gouri Sankar Lal then both side of bustee from Raghunath Ray Chhak to Badhei Sahi Chhak and bustee on both side from Mahanty Chhak to Rama Nayak shop Chhak.	North	Road from Raghunath Ray Chhak to Baidhar Prusty Line passing back side of bustee from house of Natha Pothal to Bighna Mahanty Chhak to Eastern Boundary line of the NAC through Mirigichira Harijan Sahi road.
		South	From house of Natha Maharana to Badhei Sala line passing back side of bustee from Gouri Sankara Lal, Baidhar Prusty, Chintamani Guru, Dakur Sethi, Benu Nayak, Khandia Sahi well, Basudeipur and Barijanga.
		East	Eastern Boundary line of the NAC
		West	Line passing back side of bustee from house of Natha Mahapatra to well of Ragunath Ray Chhak.

  
 District Magistrate  
 Dhenkanal

## STATEMENT - II

SERIAL No.	Wards determined for reservation	Assignment for SC, ST, SC Women, ST Women, Backward Classes of Citizens including their women and other women
1	2	3
1	1	S.C
2	10	S.C (W)
3	15	S.T (W)
4	09,13	BCC
5	03,08	BCC (W)
6	04,11,12,14	WOMEN

*29/11/2021*  
DISTRICT MAGISTRATE,  
DHENKANAL  
*District Magistrate*  
Dhenkanal

## As per 2011 Census


### Population in Descending Order of Bhuban NAC

SI No	Ward No	Population			SC			ST			Reservation Status				Reservation Proposal
		Male	Female	Total	Male	Female	Total	Male	Female	Total	1997	2003	2008	2013	2022
1	2	1677	1555	3232	250	283	533	0	0	0	ST (W)	SC (W)	ST	BCC (W)	UR
2	3	1366	1288	2654	365	324	689	0	0	0	SC (W)	OBC	W	UR	BCC (W)
3	1	1086	973	2059	32	32	64	3	5	8	BCC (W)	ST	UR	ST (W)	SC
4	14	759	642	1401	101	85	186	13	14	27	UR	UR	SC (W)	BCC	W
5	15	706	676	1382	97	102	199	12	15	27	W	BCC (W)	SC	UR	ST (W)
6	5	702	665	1367	0	0	0	0	0	0	BCC	W	UR	BCC (W)	UR
7	7	661	644	1305	74	73	147	9	12	21	W	SC	BCC	W	UR
8	6	664	609	1273	0	0	0	0	0	0	BCC	UR	W	BCC (W)	UR
9	10	617	546	1163	63	62	125	8	10	18	UR	UR	W	BCC	SC (W)
10	13	584	572	1156	0	0	0	0	0	0	UR	BCC (W)	UR	W	BCC
11	4	569	541	1110	72	67	139	5	11	16	UR	UR	BCC	SC (W)	W
12	8	567	528	1095	28	33	61	3	5	8	BCC	W	UR	SC	BCC (W)
13	12	549	507	1056	80	74	154	9	12	21	SC	UR	BCC (W)	UR	W
14	9	541	487	1028	0	0	0	0	0	0	W	OBC	UR	W	BCC
15	11	475	431	906	0	0	0	0	0	0	UR	UR	BCC	UR	W

**Total**                      **11523**    **10664**    **22187**    **1162**        **1135**    **2297**        **62**                      **84**    **146**

			Male	Women	Total	
SC	1.552936	2	1	1	2	
ST	0.098706	1	0	1	1	
BCC		4	2	2	4	
Women		8	4	4	8	
		15	7	8	15	

BCC=50% of total Ward = 7.5 (within 50% i.e. 7 BCC=7-(2+1)=4 2+2

  
**DISTRICT MAGISTRATE**  
**DHENKANAL**  
*District Magistrate*  
**Dhenkanal**



ଫର୍ମ-XXII

(ନିୟମ-୨କର ଉପ-ନିୟମ (୫) ଦ୍ରଷ୍ଟବ୍ୟ)

ଭୁବନ ବିଜ୍ଞାପିତ ଅଞ୍ଚଳ ପରିଷଦର ଡ୍ଵାର୍ତ୍ତ ଗୁଡ଼ିକର ବିଭାଜନ ଓ ଆସନ ସଂରକ୍ଷଣ ଦର୍ଶାଉଥିବା ଅସ୍ଥାୟୀ ଅଧିସୂଚନା

No-203/29.11.2021

-: ଅଧିସୂଚନା :-

ଯେହ୍ନେତୁ, ଓଡ଼ିଶା ପୌର (ଡ୍ଵାର୍ତ୍ତ ଗୁଡ଼ିକର ସୀମା ନିର୍ଦ୍ଧାରଣ, ଆସନ ସଂରକ୍ଷଣ ଓ ନିର୍ବାଚନ ସଂଚାଳନ) ନିୟମାବଳୀ, ୧୯୯୪ର ଫର୍ମ XXI ରେ ଅଧିସୂଚୀବ କ୍ଷେତ୍ର ପରିଷଦର କ୍ଷେତ୍ରକୁ ଡ୍ଵାର୍ତ୍ତରେ ବିଭାଜନ ଓ ତାହାର ଆସନ ସଂରକ୍ଷଣ ଦର୍ଶାଉଥିବା ତିନି ଅଧିସୂଚନା ସଂ ୧୫୬, ତା ୨୦.୧୧.୨୦୨୧ ରିଖରେ ପ୍ରକାଶ କରାଯାଇ, ଉକ୍ତ ତିନି ଅଧିସୂଚନା ସଂକ୍ରାନ୍ତରେ ଅଗ୍ରହୀ ବ୍ୟକ୍ତିମାନଙ୍କ ଠାରୁ ଦଶଦିନ ଅବଧି ଅବସାନ ହେବା ପୂର୍ବରୁ ଆପତ୍ତି ଓ ପ୍ରସ୍ତାବମାନ ଆହ୍ଵାନ କରାଯାଇଥିଲା ।

ଏବଂ, ଯେହ୍ନେତୁ, ଯେହି ବିନିର୍ଦ୍ଧିତ ଅବଧି ମଧ୍ୟରେ ମିଳିଥିବା ସମସ୍ତ ଆପତ୍ତି ଓ ପ୍ରସ୍ତାବ ଗୁଡ଼ିକୁ ଯଥାବିଧି ବିଚାର କରାଯାଇଛି ।

ସୁତରାଂ, ବର୍ତ୍ତମାନ, ଓଡ଼ିଶା ପୌର ଅଧିନିୟମ, ୧୯୫୦ (୧୯୫୦ ର ଓଡ଼ିଶା ଅଧିନିୟମ ୨୩) ର ଧାରା ୧୨ର ଉପ-ଧାରା (୩) ଦ୍ଵାରା ଅର୍ପିତ କ୍ଷମତାର ପ୍ରଯୋଗ କ୍ରମେ ଢେଙ୍କାନାଳ ଜିଲ୍ଲା ମାଜିଷ୍ଟ୍ରେଟ୍ ଉକ୍ତ ବିଜ୍ଞାପିତ ପରିଷଦ/ଅଧିସୂଚିତ କ୍ଷେତ୍ର ପରିଷଦକୁ ପରିଷଦମାନଙ୍କ ଆଗାମୀ ନିର୍ବାଚନ ଉଦ୍ଦେଶ୍ୟରେ ନିମ୍ନଲିଖିତ ବିବରଣୀ-୧ ର କ୍ରମ (୨) ରେ ବିନିର୍ଦ୍ଧିତ ହେବା ମତେ ୧୫ ଗୋଟି ଡ୍ଵାର୍ତ୍ତରେ ବିଭାଜନ କରୁଛନ୍ତି । ଉକ୍ତ ଡ୍ଵାର୍ତ୍ତ ଗୁଡ଼ିକର ବର୍ଣ୍ଣନା ଓ ଚଉଦ୍ଵୟ, ଯଥାକ୍ରମେ ତାହାର କ୍ରମ (୩) ଓ (୪)ରେ ଦର୍ଶାଯାଇଛି । ଉକ୍ତ ଅଧିନିୟମର ଧାରା ୧୧ ଅନୁଯାୟୀ ଯେଉଁ ଆସନ ଗୁଡ଼ିକ ସଂରକ୍ଷିତ ରହିବ ତାହା ନିମ୍ନ ବିବରଣୀ II ର କ୍ରମ (୨) ରେ ବିନିର୍ଦ୍ଧିତ ହେବା ମତେ କ୍ରମ (୩) ରେ ଉକ୍ତ ଡ୍ଵାର୍ତ୍ତ ଗୁଡ଼ିକ ପାର୍ଶ୍ଵରେ ଦର୍ଶାଯାଇଥିବା ବର୍ଗ ପାଇଁ ନିରୂପଣ କରାଯିବ ବୋଲି ନିର୍ଦ୍ଧାରଣ କରୁଛନ୍ତି ।


ନିୟମ, ୨କ ର ଉପ ନିୟମ (୪) ଅନୁଯାୟୀ ଜିଲ୍ଲାପାଳ ଦେଇଥିବା ଆଦେଶ ଦ୍ଵାରା କୌଣସି ବ୍ୟକ୍ତି କ୍ଷୁବ୍ଧ ହେଲେ, ସେ, ଧାରା ୧୨ର, ଉପ-ଧାରା (୩)ର ଦ୍ଵିତୀୟ ପୁରନ୍ତୁକ ଅନୁଯାୟୀ ରାଜ୍ୟ ସରକାରଙ୍କ ସପକ୍ଷରେ ଏକ ଅପିଲ ଦାଏର କରିପାରିବେ ।

ଜିଲ୍ଲା ମାଜିଷ୍ଟ୍ରେଟ୍, ଢେଙ୍କାନାଳ  
District Magistrate  
Dhenkanal

ଆପନ ସଂଖ୍ୟା ..... 204 ..... ତା ..... 29.11.2021 .....

ଏହାର ନକଲ କାର୍ଯ୍ୟାଳୟ ନୋଟିସ ବୋର୍ଡ ରେ ଜନସାଧାରଣ କ୍ଷ ଅବଗତି ନିମନ୍ତେ ପ୍ରକାଶ କରାଗଲା । ଏହାର ନକଲ ସଲଗ୍ନ ସହିତ ନିର୍ବାହୀ ଅଧିକାରୀ ଭୁବନ ବିଜ୍ଞାପିତ ଅଞ୍ଚଳ ପରିଷଦକୁ ଉପଜିଲ୍ଲାପାଳ କାମାକ୍ଷାନଗର କୁ ଜନସାଧାରଣ କ୍ଷ ଅବଗତ ଆପତ୍ତି ଅଭିଯୋଗ ନିମନ୍ତେ ତାଙ୍କ କାର୍ଯ୍ୟାଳୟ ନୋଟିସ ବୋର୍ଡ ରେ ପ୍ରକାଶନ ନିମନ୍ତେ ତଥା ଡେଫ୍ଟରା ମାଧ୍ୟମ ରେ ସମ୍ପୂର୍ଣ୍ଣ ଇଲାକା ରେ ଜଣାଇବା ପାଇଁ ପ୍ରେରଣ କରାଗଲା ।


ଏହାର ନକଲ ସଲଗ୍ନ ସହିତ ନିର୍ଦ୍ଦେଶକ ପୌର ପ୍ରଶାସନ , ଗୃହ ନିର୍ମାଣ ଓ ପୌର ଉନ୍ନୟନ ବିଭାଗ ଓଡ଼ିଶା ଭୁବନେଶ୍ୱର ଅବଗତି ନିମନ୍ତେ ପଠାଗଲା ।

  
ଜିଲ୍ଲା ମାଜିଷ୍ଟ୍ରେଟ୍  
ଭେଙ୍କାନାଳ


## ସାରଣୀ- ୧

### ଭୁବନ, ବିଜ୍ଞାପିତ ଅଞ୍ଚଳ ପରିଷଦ


କ୍ରମିକ ନଂ	ସମ୍ପୂର୍ଣ୍ଣ ଖାର୍ଚ୍ଚ ଗୁଡ଼ିକର ବିବରଣୀ(ବସ୍ତି , ରାସ୍ତା . ମହଲା ଓ ପଡ଼ାର ନାମ)	ପାର୍ଶ୍ୱ/ ଦିଗ	ଖାର୍ଚ୍ଚ ଗୁଡ଼ିକର ଚତୁରପାର୍ଶ୍ୱ
ଖାର୍ଚ୍ଚ ନଂ- ୧	କାମାକ୍ଷା ନଗର ଯିବା ରାସ୍ତାର ଉତ୍ତର ଦିଗ ବସ୍ତି, କାଲୁଣି ପୋଖରୀ ଠାରୁ ଭାୟା ଗୋଡ଼ି ପୋଖରୀ ଠାରୁ ଭୁବନ କୋ-ଅପରେଟିଭ ସୋସାଇଟି ପର୍ଯ୍ୟନ୍ତ ! ଡେକାନାଲ ଯିବା ରାସ୍ତାର ଉତ୍ତର ଦିଗର ଦୈତାରୀ ବେହେରା ଘର ଠାରୁ ଭାୟା କାଳନ୍ଦୀ ପୃଷ୍ଠି ଘର ଠାରୁ ଶଙ୍କର ବାରିକ ଘର ପର୍ଯ୍ୟନ୍ତ ! ଭୁବନ ବୁକ୍ କାର୍ଯ୍ୟାଳୟର ଉତ୍ତର ପାର୍ଶ୍ୱର ବସ୍ତି ଅଞ୍ଚଳ ! ଗୋଡ଼ି ପୋଖରୀ ଉତ୍ତର ପାର୍ଶ୍ୱ ବସ୍ତି ଅଂଚଳ ଭାୟା ସାଇ ସିନେମା ହଲ ଠାରୁ ହରିଜନ ବସ୍ତି !	ଉତ୍ତର	ପଶ୍ଚିମ ସୀମା !
		ଦକ୍ଷିଣ	କାମାକ୍ଷା ନଗର ମନ୍ଦାର ରାସ୍ତା କୋ-ଅପରେଟିଭ ସୋସାଇଟି ଗୋଡ଼ି ପୋଖରୀ !
		ପୂର୍ବ	ପରିଷଦ ର ପୂର୍ବ ଦିଗ !
		ପଶ୍ଚିମ	ରୀ-କ୍ରିଏସନ କ୍ଲବ୍ କାର୍ଯ୍ୟାଳୟ, ପିଡ଼ବୁ ବଙ୍ଗଳା ଛକ, ପଦ୍ମନାଭ ପୃଷ୍ଠି ଘର ଏବଂ ପଂଚାୟତ ସମିତି କାର୍ଯ୍ୟାଳୟ!
ଖାର୍ଚ୍ଚ ନଂ- ୨	କାମାକ୍ଷା ନଗର ଯିବା ରାସ୍ତାର ଉତ୍ତର ପାର୍ଶ୍ୱରେ ଥିବା ସମସ୍ତ ବସ୍ତି ଅଞ୍ଚଳ ନଟବର ନାୟକ ଘର ଦୋକାନ ଠାରୁ ଯାତ୍ରୀ ବିଶ୍ରାମ ଗାର ! ଏନ.ଏଚ. ଦକ୍ଷିଣ ପାର୍ଶ୍ୱ ଯାତ୍ରୀ ବିଶ୍ରାମ ଗାର ଠାରୁ ଶିବ ପ୍ରସାଦ ମିଶ୍ରଙ୍କ ଘର ପର୍ଯ୍ୟନ୍ତ ! ନଟବର ନାୟକ ଘର ଠାରୁ ପ୍ରମୋଦ କୁମାର ଜେନା ଘର ରାସ୍ତାର ଉତ୍ତର ପାର୍ଶ୍ୱ ବସ୍ତି ଅଞ୍ଚଳ !	ଉତ୍ତର	ଏନ.ଏ.ସି.ର ଉତ୍ତର ଦିଗ ପରିସୀମା
		ଦକ୍ଷିଣ	ସୁନାକାର ପାତ୍ର ଘର ଠାରୁ ବେଣୁ ବେହେରା ଭାୟା ନଟବର ନାୟକ,ବେଣୁ ପାତ୍ର ଓ ନନ୍ଦକିଶୋର ସାହୁ ଘର !
		ପୂର୍ବ	ନଟବର ନାୟକ ଦୋକାନ ଘର ଠାରୁ ଭାଗବତ ଦାସ ଓ ଗିରିଧାରୀ ନାୟକ ଘର ବାଜିରାଉତ ମହାବିଦ୍ୟାଳୟ !
		ପଶ୍ଚିମ	ଏନ.ଏ.ସି.ର ପଶ୍ଚିମ ଦିଗ ପରିସୀମା !
ଖାର୍ଚ୍ଚ ନଂ- ୩	ସୁନାକାର ପାତ୍ର ଘର ଠାରୁ ଗୋଡ଼ି ପାଟଣା ର ଉତ୍ତର ପାର୍ଶ୍ୱ ବସ୍ତି ଅଞ୍ଚଳ , ମଠ ଛକ ଓ ବନ୍ଦାଲୋ!	ଉତ୍ତର	ଖାର୍ଚ୍ଚ ନଂ-୨ ର ଦକ୍ଷିଣ ପାର୍ଶ୍ୱ ପରିସୀମା !
		ଦକ୍ଷିଣ	ଏନ.ଏ.ସି.ର ଦକ୍ଷିଣ ଦିଗ ପରିସୀମା ସୁଲେଇ ପାଳ ଘାଟ !
		ପୂର୍ବ	ଖାର୍ଚ୍ଚ ନଂ- ୪ ଓ ୧୦ ର ପଶ୍ଚିମ ପରିସୀମା !
		ପଶ୍ଚିମ	ଏନ.ଏ.ସି.ର ଉତ୍ତର ଦିଗ ପରିସୀମା !

  
 District Magistrate  
 Dhenkanal

ଝାଡ଼ ନଂ- ୪	ମେଡ଼ିକାଲ ଛକର ପଶ୍ଚିମ ଭାଗ ବସ୍ତି, ଦେବୀ ଛକ ଠାରୁ ଚିମା ମିଶ୍ର ଘର ଭାୟା ପଇଡ଼ ବାରି ଛକ ! ଚିମା ମିଶ୍ର ଡାହାଣ ପାର୍ଶ୍ୱର ରଘୁନାଥ ସାହୁ ଭାୟା ଦୈତାରୀ ସେଠା ଘର! ସାହୁ ଘର ପାଟଣା ବସ୍ତି, ହରିଜନ ବସ୍ତି ସାହୁ ଘର ପାଟଣା ! ଥୋରୀଆ ସାହି , ନୂଆ ଓ ପୁରୁଣା ଶାସନ, ଏନ ଏ ସି କାର୍ଯ୍ୟାଳୟ !	ଉତ୍ତର	ମେଡ଼ିକାଲ ଉତ୍ତର ପାର୍ଶ୍ୱ କାମାକ୍ଷା ନଗର ରାସ୍ତା !
		ଦକ୍ଷିଣ	ଧନେଶ୍ୱର ସେଠି ଘର ଠାରୁ ଗୋଲେଖା ବେହେରା ଘର ! ସାହୁ ଘର ପାଟଣା ହରିଜନ ସାହି ରାସ୍ତା, ୨ ନଂ ଝାଡ଼ ର ପୂର୍ବ ପରିସୀମା!
		ପୂର୍ବ	ମେଡ଼ିକାଲ ଛକ ଠାରୁ ଦୁର୍ଗା ଛକ, ଅଇଁଠୁ ସାହୁ ଘର ଠାରୁ ବାସୁଦେବ ନାୟକ , ନାୟକ ସାହି ଛକ , ଚିମା ମିଶ୍ର ଛକ ଠାରୁ ବୈରାଗୀ ଘର ଛକ !
		ପଶ୍ଚିମ	ଝାଡ଼ ନଂ- ୨ ର ପଶ୍ଚିମ ପରିସୀମା !
ଝାଡ଼ ନଂ- ୫	ମେଡ଼ିକାଲ ଛକ ର ପଶ୍ଚିମ ଭାଗ ବସ୍ତି ଅଞ୍ଚଳ , ଥୋରୀଆ ସାହି ଛକ ଠାରୁ ବନମାଳୀ ସାହୁ ଘରର ଉତ୍ତର ପାର୍ଶ୍ୱ ବସ୍ତି ! କଣ୍ଠୁରୀ ବେହେରା କୂପ ଛକ ଠାରୁ ନୂଆ ବଜାର ଉତ୍ତର ପାର୍ଶ୍ୱ , କଣ୍ଠୁରୀ ବେହେରା କୂପ ଛକ ଠାରୁ ଗୁଜୁରିହାଟ ଛକ ର ଉତ୍ତର ପାର୍ଶ୍ୱ ବସ୍ତି! ଗଙ୍ଗା ରଣା ଦୋକାନ ଠାରୁ ପଞ୍ଚୁ ମହାନ୍ତି ଛକ ର ଉତ୍ତର ପାର୍ଶ୍ୱ ଅଞ୍ଚଳ , ଭିତରଦିଗ ପାଟଣା ୟୁ.ଜି.ଏମ.ଇ ବିଦ୍ୟାଳୟ , ବୀରବର ପୃଷ୍ଠି ଘର ଠାରୁ ବୁଲା ମହାନ୍ତି ଛକ ପର୍ଯ୍ୟନ୍ତ ବସ୍ତି !	ଉତ୍ତର	କାମାକ୍ଷା ନଗର ମନ୍ଦାର ରାସ୍ତା !
		ଦକ୍ଷିଣ	ବନମାଳୀ ସାହୁ ଘର ଠାରୁ କଣ୍ଠୁରୀ ବେହେରା କୂପ ଛକ ! ଗୁଜୁରିହାଟ ଛକ ଠାରୁ ପଞ୍ଚୁ ମହାନ୍ତି ଛକ !
		ପୂର୍ବ	ପଞ୍ଚୁ ମହାନ୍ତି ଘର ଠାରୁ ପି.ଡବ୍ଲୁଡି ରାସ୍ତା ଭାୟା ଅରା ସାହି ଶ୍ରୀ ଶ୍ରୀ ମହା ଲକ୍ଷ୍ମୀ ମନ୍ଦିର !
		ପଶ୍ଚିମ	ମେଡ଼ିକାଲ ଛକ ଠାରୁ ବନମାଳୀ ସାହୁ ଛକ !
ଝାଡ଼ ନଂ- ୬	ଗୁଣ୍ଡୁଚି ପୋଆଳ ଘର ଠାରୁ ମହାଜନ ଦାସ ଘର ରାସ୍ତାର ଉତ୍ତର ପାର୍ଶ୍ୱ , ଗୋପୀ ମହାନ୍ତି ଏବଂ ଚଣ୍ଡୀ ମନ୍ଦିର ମଧ୍ୟରେ ଥିବା ବସ୍ତି ଅଞ୍ଚଳ ! ଅନ୍ଧ ଦେଉଳ ଠାରୁ ଆକୂଳ ସାହୁ ଭାୟା ଭୁଲୁ ସାହୁ ଘର ପର୍ଯ୍ୟନ୍ତ !	ଉତ୍ତର	କାମାକ୍ଷା ନଗର ମନ୍ଦାର ରାସ୍ତା !
		ଦକ୍ଷିଣ	ଗଉଡ଼ ସାହି ଛକ ଠାରୁ ପି.ଡବ୍ଲୁଡି ରାସ୍ତା !
		ପୂର୍ବ	କାମାକ୍ଷା ନଗର ମନ୍ଦାର ରାସ୍ତା !
		ପଶ୍ଚିମ	ପଞ୍ଚୁ ମହାନ୍ତି ଘର ଠାରୁ ଅରା ସାହି ଶ୍ରୀ ଶ୍ରୀ ମହା ଲକ୍ଷ୍ମୀ ମନ୍ଦିର, ଦଧିବାମନ ସାହୁ ଘର ଠାରୁ ଜଗନ୍ନାଥ ବେହେରା ଘର ପର୍ଯ୍ୟନ୍ତ !
ଝାଡ଼ ନଂ- ୭	ଅଗଣି ସାହୁ ଛକ ଠାରୁ ନୋହରା ସାହି ଛକ ଉତ୍ତର ପାର୍ଶ୍ୱ ବସ୍ତି , ନୋହରା ସାହି ଛକ ଠାରୁ ଅନ୍ଧ ଦେଉଳ ର ଉତ୍ତର-ପାର୍ଶ୍ୱ ରାସ୍ତା	ଉତ୍ତର	ସନାତନ ସାହୁ ଘର ଠାରୁ ଅନ୍ଧ ଦେଉଳ ଗୋଡ଼ି ପୋଖରୀ ଛକ, ଏନ ଏ ସି ର ଉତ୍ତର ପରିସୀମା !

  
 District Magistrate  
 Bhanaganj

	<p>ଅଞ୍ଚଳ ! ଗୁଜୁରିହାଟ ଛକ ଠାରୁ ନୋହରା ସାହି ରାସ୍ତାର ଉଭୟ ପାର୍ଶ୍ଵ ଅଞ୍ଚଳ ! ଚୈତନ୍ୟ ପୃଷ୍ଠି ଦୋକାନ ଠାରୁ ପଦନ ମହାରଣା ଅଞ୍ଚଳ ବସ୍ତି! ବୋଧୁ ସାହୁ ଘର ଠାରୁ ବୃନ୍ଦାବନ ସାହୁ ଅଞ୍ଚଳ ନିକଟ ବସ୍ତି ! ଦର୍ଶନୀ ବେହେରା ଘର ଠାରୁ ବିନ୍ଦୁ ମହାନ୍ତି ଛକ ବସ୍ତି ଅଞ୍ଚଳ ! ବଡ଼ହାଟ ଛକ ଠାରୁ ରଘୁନାଥ ରାୟ ପଣ୍ଡିତ ଭାଗ ଅଞ୍ଚଳ ବସ୍ତି! ତମ ସାହି ଓ କୁନ୍ଦୁରା ସାହି ବସ୍ତି ଅଞ୍ଚଳ !</p>	<p>ଦକ୍ଷିଣ</p>	<p>ଲୋଚନ ଦାସ ଘର ଠାରୁ ରଘୁନାଥ ରାୟ ଘର ପର୍ଯ୍ୟନ୍ତ ଏନ.ଏ. ସି. ର ପୂର୍ବ ପରିସୀମା , ରଘୁନାଥ ରାୟ ଘର ଠାରୁ ବଡ଼ହାଟ ଲକ୍ଷ୍ମୀ ମନ୍ଦିର ଭାୟା ବିନ୍ଦୁ ମହାନ୍ତି ଛକ !</p>
<p>ଖାର୍ଡ ନଂ- ୮</p>	<p>ଘଣାପକା ଛକ ଠାରୁ ଜୟକୃଷ୍ଣ ଚିନରା ଘରର ପୂର୍ବ ପାର୍ଶ୍ଵ , ଜୟକୃଷ୍ଣ ଚିନରା ଘର ଠାରୁ ବଡ଼ଦାଣ୍ଡ ଛକ ର ଉତ୍ତର ପାର୍ଶ୍ଵ ଅଂଚଳ, ଘଣାପକା ଛକ ଠାରୁ ନାୟକ ସାହି ରାସ୍ତାର ଉଭୟ ପାର୍ଶ୍ଵ ଅଞ୍ଚଳ ! ନାୟକ ସାହି ଛକ ଠାରୁ ଗୁଜୁରିହାଟ ଛକ ର ପଶ୍ଚିମ ଭାଗ ବସ୍ତି, ନାୟକ ସାହି ଛକ ଠାରୁ କୋଦଣ୍ଡଧର ସାହୁ ଘରର ପୂର୍ବ ପାର୍ଶ୍ଵ ବସ୍ତି ଅଂଚଳ , କୋଦଣ୍ଡଧର ସାହୁ ଘର ଠାରୁ ରଘୁନାଥ ରାୟ ଘର ଭାୟା ତିଅର ସାହି ରାସ୍ତାର ଦକ୍ଷିଣ ପାର୍ଶ୍ଵ ଅଞ୍ଚଳ !</p>	<p>ଉତ୍ତର</p>	<p>ଘଣାପକା ଛକ ଠାରୁ ଗୁଜୁରିହାଟ ଛକ ପଛ ପାଖ ପହଲି ପାତ୍ର ଘର , ଧୂର୍ବ ନାୟକ ଠାରୁ ତିଅର ସାହି ଭାୟା କୋଦଣ୍ଡଧର ସାହୁ ଘର ଓ ରଘୁନାଥ ରାୟ ଘର !</p>
<p>ଖାର୍ଡ ନଂ- ୯</p>	<p>ବନମାଳୀ ସାହୁ ଘର ଠାରୁ ଦେବୀ ଛକ ରାସ୍ତାର ପୂର୍ବ ପାର୍ଶ୍ଵ ବସ୍ତି, ଦେବୀ ଛକ ଠାରୁ ଧନୀ ମହାପାତ୍ର ଛକ ଭାୟା ଘଣାପକା ଛକ ର ଉଭୟ ପାର୍ଶ୍ଵ ଅଞ୍ଚଳ ଓ କୁନ୍ଦୁରା ସାହି !</p>	<p>ଉତ୍ତର</p>	<p>କାଶୀନାଥ ସାହୁ ଘର ଠାରୁ ଗୁଜୁରିହାଟ ଭାୟା ଦେବୀ ମନ୍ଦିର ପଛ ପାଖ ବସ୍ତି !</p>
<p>ଖାର୍ଡ ନଂ- ୧୦</p>	<p>ଗୋଲେଖା ବେହେରା ଘର ଠାରୁ କେଶବ ବେହେରା ଘରର ଦକ୍ଷିଣ ପାର୍ଶ୍ଵ ବସ୍ତି, ପଞ୍ଚାନନ ସାହୁ ଘର ଠାରୁ ବାସୁ ସାହୁ ଘର</p>	<p>ଉତ୍ତର</p>	<p>ଭାଗିରଥ ମହାରଣା ଘର ଠାରୁ ଚିଲା ମହାପାତ୍ର ଘର ପଛ ପାର୍ଶ୍ଵ ବସ୍ତି!</p>
			<p>ଗିରିଧାରୀ ଲାଲ ଘର ଠାରୁ ଘଣାପକା ଛକ ପଛ ପାର୍ଶ୍ଵ ବସ୍ତି!</p>
			<p>ଦେବୀ ଛକ ଠାରୁ ଧନୀ ମହାପାତ୍ର ଛକ ଭାୟା ଜ୍ୟୋତିଷ ସାହି ଛକ ପଛ ପାର୍ଶ୍ଵ ବସ୍ତି!</p>
			<p>ଜ୍ୟୋତିଷ ସାହି ଛକ ଠାରୁ ଚିମା ମିଶ୍ର ଘର ଛକ ରାସ୍ତା, ରଘୁନାଥ ସାହୁ ଘର ଠାରୁ ବାସୁ ସାହୁ ଘର ଭାୟା ଗୋଲେଖା</p>

  
 District Magistrate  
 Dhenkanal

	ଠାରୁ ଲକ୍ଷ୍ମୀ ଛକର ଉତ୍ତର ପାର୍ଶ୍ୱ ଅଞ୍ଚଳ ବସ୍ତି, ଲକ୍ଷ୍ମୀ ଛକ ପଶ୍ଚିମ ଭାଗ ଠାରୁ ଚିମା ମିଶ୍ର ଘରର ବାମ ପାର୍ଶ୍ୱ ଅଞ୍ଚଳ , ରଘୁନାଥ ସାହୁ ଘର ପୂର୍ବ ପାର୍ଶ୍ୱ ଠାରୁ ବାସୁ ସାହୁ ଘର ଲକ୍ଷ୍ମୀ ଛକ ର ପଶ୍ଚିମ ଦିଗର ଯୋଗୀ ସାହୁ ଘର ଠାରୁ ପଞ୍ଚୁ ସାହୁ ଘର (ତମାର ସାହି )		ବେହେରା ଘର!
		ଦକ୍ଷିଣ	ଏନ ଏ ସି ର ଦକ୍ଷିଣ ପରିସୀମା !
		ପୂର୍ବ	ଜ୍ୟୋତିଷ ସାହି ଛକ ଠାରୁ ଯୋଗୀ ସାହୁ ଛକ ରାସ୍ତା !
		ପଶ୍ଚିମ	ଖାର୍ଡ ନଂ ୩ ର ପୂର୍ବ ସୀମା !
ଖାର୍ଡ ନଂ- ୧୧	ଚିଲା ମହାପାତ୍ର ଘର ଠାରୁ ଯୋଗୀ ସାହୁ ଛକ ର ପଶ୍ଚିମାଞ୍ଚଳ ବସ୍ତି, ଯୋଗୀ ସାହୁ ଛକ ଠାରୁ ବୈକୁଣ୍ଠ ସାହୁ ଛକ ର ଉତ୍ତର ପାର୍ଶ୍ୱ ବସ୍ତି ଅଞ୍ଚଳ , ପୃଷ୍ଠି ଛକ ଠାରୁ ଲକ୍ଷ୍ମୀ ଛକ ରାସ୍ତାର ଉତ୍ତର ପାର୍ଶ୍ୱ ଅଞ୍ଚଳ !	ଉତ୍ତର	ଘଣ୍ଟାପକା ଛକ ଠାରୁ ଧନୀ ମହାପାତ୍ର ଛକ ପଛ ପାର୍ଶ୍ୱ ବସ୍ତି!
		ଦକ୍ଷିଣ	ଏନ ଏ ସି ର ଦକ୍ଷିଣ ପରିସୀମା !
		ପୂର୍ବ	ଘଣ୍ଟାପକା ଛକ ଠାରୁ ବୈଷ୍ଣବ ସାହୁ ଛକ !
		ପଶ୍ଚିମ	ଧନୀ ମହାପାତ୍ର ଛକ ଠାରୁ ଯୋଗୀ ସାହୁ ଛକ !
ଖାର୍ଡ ନଂ- ୧୨	ପୃଷ୍ଠି ଛକ ଠାରୁ ବାବାଜୀ ସାହୁ ଛକ ପୂର୍ବ ଭାଗ ବସ୍ତି ଅଞ୍ଚଳ !	ଉତ୍ତର	ପୃଷ୍ଠି ଛକ ଠାରୁ ପୋଥାଳ ସାହି ଛକ , ପୋଥାଳ ସାହି ଛକ ଠାରୁ ବ୍ରାହ୍ମଣୀ ଦେବୀ ମନ୍ଦିର ଭାୟା ରାଜ ସାହୁ ଘର ପଛ ପାର୍ଶ୍ୱ !
		ଦକ୍ଷିଣ	ଏନ ଏ ସି ର ଦକ୍ଷିଣ ପରିସୀମା !
		ପୂର୍ବ	ବ୍ରାହ୍ମଣୀ ଦେବୀ ମନ୍ଦିର ଠାରୁ ଜଗନ୍ନାଥ ମନ୍ଦିର ରାସ୍ତାର ପଛ ପାର୍ଶ୍ୱ!
		ପଶ୍ଚିମ	ପୃଷ୍ଠି ଛକ ଠାରୁ ବୈଷ୍ଣବ ସାହୁ ଛକ !
ଖାର୍ଡ ନଂ- ୧୩	ଏକା ସୁତାର ଘର ଠାରୁ ଆକୁଳ ସାହୁ ଛକ ରାସ୍ତାର ଉତ୍ତର ପାର୍ଶ୍ୱ ବସ୍ତି, ବେହେରା ସାହି ଛକ ଠାରୁ ଚୀନର ପୋଖରୀ ଭାୟା ବେହେରା ସାହି କୋଠ ଘର ଉତ୍ତର ପାର୍ଶ୍ୱ ! ବୀର ଚିନରା ଘର ଠାରୁ ବାବୁ ଦାସ ନିକଟବର୍ତ୍ତୀ ଅଞ୍ଚଳ , ବିଦ୍ୟାଧର ରାଉତ ଘର ଠାରୁ କାଙ୍ଗାଳି ରାଉତ ଘର ପର୍ଯ୍ୟନ୍ତ ! ଆକୁଳ ସାହୁ ଘର ଠାରୁ ଭରତ ସେନାପତି ଘର କେଶବ ନାୟକ ଘର ଠାରୁ ଭାଗବତ ସେଠି ଘର ରାସ୍ତା ର ପୂର୍ବ ଭାଗ ବସ୍ତି! ଗୁଣ ସେଠି ଘର ଠାରୁ ରଙ୍ଗାଧର ସାହୁ ଖଞ୍ଜା ନିକଟ ରାସ୍ତାର ଦକ୍ଷିଣ ପାର୍ଶ୍ୱ ବସ୍ତି ! ବ୍ରାହ୍ମଣୀ	ଉତ୍ତର	ରାଜୁ ଦଲେଇ ଘର ଠାରୁ ମାଙ୍ଗୁଳି ସାହୁ ଘର ପଛ ପାଖ ବସ୍ତି , ମହନ୍ତ ସାହୁ ଘର ଠାରୁ ମାଗୁଣି ସାହୁ ଘର ଭାୟା କେଶବ ନାୟକ ବାବୁ ଦାସ ଘର ଓ ବଡ଼ଦାଣ୍ଡ ଲକ୍ଷ୍ମୀ ମନ୍ଦିର , କେଶବ ନାୟକ ଘର ଠାରୁ ଭାଗବତ ସେଠି ଘର ପଛ ପାଖ ବସ୍ତି , ଗୁଣ ସେଠି ଘର ଠାରୁ ରଙ୍ଗାଧର ସାହୁ ଘର ପର୍ଯ୍ୟନ୍ତ !
		ଦକ୍ଷିଣ	ଏନ ଏ ସି ର ଦକ୍ଷିଣ ପରିସୀମା !
		ପୂର୍ବ	ଭାଗବତ ନାୟକ ଘର ପଛ ପାର୍ଶ୍ୱ ବସ୍ତି, ଏନ ଏ ସି ର ଦକ୍ଷିଣାଂଚଳ ଭାୟା ବୈକୁଣ୍ଠ ସାହୁ ବଳରାମ ସାହୁ ଓ ହରିହର

  
 District Magistrate  
 Bhubaneswar

	ଦେବୀ ମନ୍ଦିର ଠାରୁ ଚୈତନ୍ୟ ପୃଷ୍ଠି ଘର ରାସ୍ତାର ପଶ୍ଚିମାଞ୍ଚଳ ବସ୍ତି!		ପୁର ପାଟଣା ଯୁ.ଜି.ଏମ.ଇ ବିଦ୍ୟାଳୟ !
		ପଶ୍ଚିମ	ଉପେନ୍ଦ୍ର ଓଝା ଶାଳ ଠାରୁ ରାମ ନାୟକ ଦୋକାନ ପଛ ପାର୍ଶ୍ଵ ବସ୍ତି !
ଖାର୍ଡ ନଂ- ୧୪	କେଶବ ନାୟକ ଘର ଠାରୁ ରାମ ନାୟକ ଦୋକାନ ଉଭୟ ପାର୍ଶ୍ଵ ବସ୍ତି , ରାମ ନାୟକ ଦୋକାନ ଠାରୁ ଟାନର ପୋଖରୀ ରାସ୍ତାର ଉଭୟ ପାର୍ଶ୍ଵ ବସ୍ତି ! ଶ୍ୟାମ ବିହାରୀ ଘର ଠାରୁ ଆକୁଳ ସାହୁ ଛକ ନିକଟବର୍ତ୍ତୀ ବସ୍ତି ! ବାଜି ଛକ ଠାରୁ ଏକା ସୁତାର ଶାଳ ଉଭୟ ପାର୍ଶ୍ଵ ବସ୍ତି !	ଉତ୍ତର	ବଡ଼େଇ ସାହି ଛକ ( ଉପେନ୍ଦ୍ର ଓଝା ) ଶାଳ ଠାରୁ ରାମ ନାୟକ ଛକ!
		ଦକ୍ଷିଣ	ବଡ଼ଦାଣ୍ଡ ଛକ ଠାରୁ ଶ୍ୟାମ ଓ କପିଳ ଚିନରା ଘର, ବାବନ ସାହୁ ଘର ଠାରୁ ଏକା ଗୁରୁ , ଏକା ଗୁରୁ ଠାରୁ ଏକା ସୁତାର ଶାଳ ! ଏନ ଏ ସି ର ପୂର୍ବ ସୀମାର ବାଜୁ ପାତ୍ର ଘର ଠାରୁ ହରିଜନ ବସ୍ତି!
		ପୂର୍ବ	ଅର୍ଜୁନ ପାତ୍ର ଘର ପଛ ପାର୍ଶ୍ଵ ବସ୍ତି, ଏନ ଏ ସି ର ଦକ୍ଷିଣ ଭାଗ ଭାୟା ବେଣୁ ବେହେରା ଘର !
		ପଶ୍ଚିମ	ବଡ଼ଦାଣ୍ଡ ଛକ !
ଖାର୍ଡ ନଂ- ୧୫	ମିରିଗୀଚିରା ହରିଜନ ବସ୍ତି , ବାରାଜଙ୍ଗ , ବାସୁଦେଇପୁର ମଠ ବନ୍ଧ ! ମିରିଗୀଚିରା ହରିଜନ ସାହି ଠାରୁ ରାମ ସାହୁ ଦକ୍ଷିଣ ପାର୍ଶ୍ଵ ବସ୍ତି ! ବିଘ୍ନମହାନ୍ତି ଛକ ଠାରୁ ନାଥ ପୋଥାଳ ଦୋକାନ ଛକ ଉଭୟ ପାର୍ଶ୍ଵ ବସ୍ତି ! ବାଇଧର ପୃଷ୍ଠି ଘର ଠାରୁ ଗୌରୀଶଙ୍କର ଲାଲ ଉଭୟ ପାର୍ଶ୍ଵ ବସ୍ତି , ରଘୁନାଥ ରାୟ ଛକ ଠାରୁ ବଡ଼େଇ ସାହି ଛକ ଉଭୟ ପାର୍ଶ୍ଵ, ମହାନ୍ତି ଛକ ଠାରୁ ରାମ ନାୟକ ଦୋକାନ ଛକ ର ଉଭୟ ପାର୍ଶ୍ଵ !	ଉତ୍ତର	ରଘୁନାଥ ରାୟ ଛକ ଠାରୁ ପୋଥାଳ ସାହି ବାଇଧର ପୃଷ୍ଠି ଘର ପଛ ପାର୍ଶ୍ଵ, ନାଥ ପୋଥାଳ ଠାରୁ ବିଘ୍ନ ମହାନ୍ତି ଛକ, ଏନ ଏ ସି ର ପୂର୍ବ ସୀମା ଭାୟା ମିରିଗୀଚିରା ରାସ୍ତା !
		ଦକ୍ଷିଣ	ନାଥ ମହାରଣା ଘର ଠାରୁ ବଡ଼େଇ ସାହି ଛକ, ଗୌରୀଶଙ୍କର ଲାଲ, ବାଇଧର ପୃଷ୍ଠି , ଚିନ୍ତାମଣି ଗୁରୁ , ଡାକ୍ତର ସେଠି, ବେଣୁ ନାୟକ , ବାଜି ଛକ କୂପ , ବାସୁଦେଇ ପୁର ଓ ବାରାଜଙ୍ଗ ପଛ ପାର୍ଶ୍ଵ !
		ପୂର୍ବ	ଏନ ଏ ସି ର ପୂର୍ବ ସୀମା !
		ପଶ୍ଚିମ	ନାଥ ମହାରଣା ଘର ଠାରୁ ରଘୁନାଥ ରାୟ ଛକ ପଛ ପାର୍ଶ୍ଵ ବସ୍ତି ଅଞ୍ଚଳ !

  
 District Magistrate  
 Dhenkanal

**ସାରଣୀ-୨**  
**ବିଜ୍ଞାପିତ ଅଧିକ ପରିଷଦ, ଭୁବନ**

କ୍ର.ସଂ.	ସଂରକ୍ଷିତ ଡ୍ରାଟ୍ ସଂଖ୍ୟା	ଅନୁସୂଚିତ ଜାତି, ଅନୁସୂଚିତ ଜନଜାତି, ଅନୁନ୍ନତ ଶ୍ରେଣୀର ନାଗରିକ (ସେମାନଙ୍କ ମହିଳା ବର୍ଗ ସହିତ) ଏବଂ ଅନ୍ୟାନ୍ୟ ମହିଳା ନିମନ୍ତେ ଉଦ୍ଦିଷ୍ଟ)
୦୧.	୦୧	ଅନୁସୂଚିତ ଜାତି
୦୨.	୧୦	ଅନୁସୂଚିତ ଜାତି (ମହିଳା)
୦୩.	୧୫	ଅନୁସୂଚିତ ଜନଜାତି (ମହିଳା)
୦୪.	୦୯, ୧୩	ପଛଆବର୍ଗ
୦୫.	୦୩, ୦୮	ପଛଆବର୍ଗ (ମହିଳା)
୦୬.	୦୪, ୧୧, ୧୨, ୧୪	ମହିଳା

  
 ଜିଲ୍ଲା ମାଜିଷ୍ଟ୍ରେଟ୍, ଦେଙ୍କାନାଳ  
*District Magistrate*  
*Dhenkanal*