

"FORM-XXII"
(See Sub-Rule(5) of Rule 2A)
PROVISIONAL NOTIFICATION SHOWING DIVISION OF WARDS AND
RESERVATION OF SEATS IN THE MUNICIPALITIES/NACs

Notification No.....201.....Dated.....29.11.2021.....

NOTIFICATION

Whereas, the draft Notification bearing No. 120/G&M dt.9.11.2021 was published in Form-XXI of the Odisha Municipal (Delimitation of Wards, Reservation of seats and conduct of Election) Rules, 1994 inviting objections and suggestions from all persons interested in respect of the said draft, notification showing the division of the area of the Kamakhyanagar NAC in to wards and reservation of seats thereof on or before the date of expiry of the period of ten days.

And, whereas, no objection or suggestion has been received within the period so specified.

Now, Therefore, in exercise of the powers conferred by sub-section (3) of Section 12 of Odisha Municipal Act,1950 (Odisha Act,23 of 1950) the District Magistrate, Dhenkanal do hereby divide the area of the said Municipal Council/ Notified Area Council in to 15 wards as specified in Column (2) of the Statement-I below with the description and boundaries of the said wards against each in Columns(3) and (4) respectively thereof for the purpose of ensuing election of Councilors to the same and determine the Wards as specified in Column (2) of the Statement-II below in which the seats reserved under section 11 of the said Act shall be set assigned against each in Column (3) thereof.

Any person aggrieved by the orders passed by the District Magistrate under sub-rule (4) of rule-2-A may file an appeal before the State Government under the second proviso to Sub-Section (3) of Section-12.

Collector & District Magistrate,
Dhenkanal.
District Magistrate
Dhenkanal

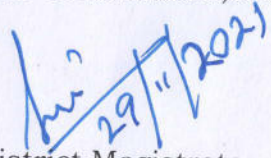
hi
29/11/2021

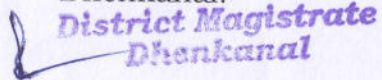
Memo No. 202 /Dated 29.11.2021,
Copy to the Notice Board for information of all concerned

Copy alongwith enclosures forwarded to the Executive Officer,
Kamakhyanagar NAC for wide publicity.

Copy alongwith enclosures submitted to the Director, Municipal
Administration, Government in Housing & Urban Development Department, Odisha,
Bhubaneswar for information and necessary action.


Copy submitted to the Secretary, State Election Commission, Odisha,
Bhubaneswar for information and necessary action.

A handwritten signature in blue ink, possibly 'S. K. Mishra', is written over a date stamp '29/11/2021'.
Collector & District Magistrate,
Dhenkanal.

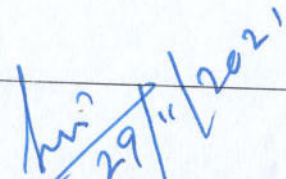
A purple official stamp of the District Magistrate, Dhenkanal, with a handwritten signature in blue ink over it.
District Magistrate
Dhenkanal

STATEMENT-I
KAMAKHYANAGAR N.A.C.

SI No	Ward No	Description of Ward	Four side Boundary of Wards North/ East/ South/ West.
1	I	Indipur (Bada Indipur and Sana Indipur)	North- Jiridamali South-River Ramial East- Village Kandarsingha West- Puruna Rekula and Nua-Rekula.
2	II	Kamakhyanagar village East side of PWD Road Dashi Tank, Jagannath Bazar, Taruna Bazar, South side of main road NH-53 from Laxmi Bazar Chhaka to Jiridamali Nullah- Boundary of NAC.	North- Kamakhyanagar-Bhuban NH-53 South-Village Purua Rekula East- Jiridamali West—Kamakhyanagar- Dhenkanal PWD Road.
3	III	Jiridamali Nallah NAC East side Boundary to North side of NH-53 up to Post Office. Post Office to Mausima Temple chhaka to Rabi Sahu house (right side of road) to Mahima Nagar to NH-53. Anantapur sahi Mahima Nagar and Hadi Sahi.	North- Ward No-IV South side- NH-53 and Ward No-II East- NAC Boundary. West- Road from Post office to Mausima Chhaka.
4	IV	Anantapur sahi (Part) North side of road from Gopal Sahoo house to Mausima Maa Temple. Both side of road from Mausima Maa Chhaka to Rama mandira and PHD office. East side Basti of PHD chhaka towards college. Anantapur sahi and Harijan Colony sahi.	North- Village Kanpur South- Ward No-III East- Ward No-III West- Ward No-V and College road.
5	V	Anantapur sahi, Pravat Das house to Mausima Maa chhaka to Sub-Judge quarter to Girls UP school chhaka to Pravat Das house (Anantapur sahi, Sabar sahi, Godi Sahi)	North- Harijan Colony sahi South- Girls UP school front NAC road. East- Post office Anantapur road. West- Girls UP school to College road.
6	VI	Kamakhyanagar (Part) Khirod Tripathy house to Jogi Sahoo house inside area of Jagannath Bazar chhaka to Hanuman Bazar chhaka to Kalpana club chhaka to Girls UP school to Sudha Baral house to Post office to Laxmi Bazar to Jagannath Bazar office area Revenue Colony area.	North- Anantapur, Godi sahi South- Puruna Rekula village East- Kamakhyanagar, Dhenkanal PWD road. West- Mundideuli village Police station, Hospital Block Colony.


 29/11/2021
 District Magistrate
 Dhenkanal

7	VII	Police station, Hospital, Block colony, Bikram colony to Flood Office chhaka, Mundideuli (Part) Gourishankar Pal house to Jhatu Mohanty house	North- Mundideuli UP school South- Road in front of Sanjeeb Panda house. East- Police station, Hospital & Block colony, Bikram colony West- Mundideuli Raod.
8	VIII	Mundideuli (Part) Ramesh Chandra Pattnaik house to Jaladhar Lenka house Kishore Chandra Pattanaik house Ito Sankarsan Panda house Panchanan Pani house Ito Parsuram Sahu house.	North- Road in front of Sanjib Paanda house. South- Puruna Rekula village corn field. East- Weekly Market Veterinary Office. West- Haribolia Nallah.
9	IX	Nua- Alatuma (Part) West side of Haribolia Nallah Niranjan Das house to Kalabati Rout house to Bijaya Sethy house to Senapati house (North side of Mundideuli UP school) to Chaitanya Mallik house to Mahima Tungi to College boundary wall Rengali office to Gouranga Roul house to Biranchi Nanda house. East side of Electric office road.	North-Rrengali Office South- Melan Padia & Maharana Gyarege. East- Haribolia Nallah West- Electric Office to Rengali Office road.
10	X	Electric office to Prafulla Natha house (Rengali Gate) (West side of Electric office road) to Mageta Sahoo house to Muduli house Satrugna Dehury to Murali Naik house to Sriram Nagar, Sankar pur & Digodia Harijan Sahi, Mangala Khoti to Lalita Sahoo house to Gaan house to Jagata Mallik house to Pitabash Patra house to Sikhar Brahma house to Satyananda Sahoo house to Rabi Mohanty house Ito Govinda Das house to Alatuma Nodal UP school boundary to Pranabandhu Natha house.	North- Digodia Mangala Kothi South- NH-53 & Pranabandhu Natha house. East- Electric Office to Rengali Office road. West- NH-53 to Pani Tanki road.
11	XI	Nua Alatuma (Part) Badabila Harijan sahi, Saradhapur Sabar sahi, Khuntapasi sahi.	North- Village Jantaribol South- Kamakhyanaga-Talcher NH_53. East-Nua Alatuma West- River Ramial.
12	XII	Birigoda Sabar Sahi Alatuma (Part) Hatua Sahi.	North- Kamakhyanaga-Talcher NH_53. South- Alatuma Karan Sahi, Harijan sahi East- Village Mundideuli. West- River Ramial.


 29/11/2021
District Magistrate
Dhenkanal

13	XIII	Alatuma (Part), Harijan sahi, Karan sahi to Kamarsal.	North- Alatuma Hatua sahi South- River Ramial East- Puruna Rekula Sabar sahi North- River Ramial
14	XIV	Puruna Rekula Harijan sahi & Sabar sahi, West side of PWD Road from Puruna Rekula chhaka towards Kamakhyanagar.	North- Badadashi Tank South- Corn field Ward No-12 East- PWD Road West- Alatuma village corn field.
15	XV	Nua Rekula Both side of PWD road and Panchabati sahi house at west side of PWD road up to Tarini Temple.	North- Village Rekula South- River Ramial East- Corn field and Indipur West- Puruna Rekula Sabar sahi Rekula Nallah.

29/11/2021
District Magistrate,
Dhenkanal.

D District Magistrate
Dhenkanal

Form XXII

[See Rule-(5) of rule -2 A]

Provisional Notification showing Division of Wards and Reservation of seats in the
Kamakhyanagar NAC.

Notification

STATEMENT-II

SI No	Ward determined for reservation	Assignment for SC, ST, SC Women, ST Women, Backward classes of citizens including their Women and other Women.
1	V	SC
2	II, XV	SC Women
3	VI	ST Women
4	I	Backward Classes (BCC)
5	VIII, X	Backward Classes (BCC) Women
6	III, IV, XIV	Women

Collector,
Dhenkanal

29/11/2021
Distriet Magistrate
Dhenkanal

ଫର୍ମ-XXII

[ନିୟମ -2 କ ର ଉପ-ନିୟମ (୫) ଦ୍ରଷ୍ଟବ୍ୟ]

କାମାକ୍ଷାନଗର ବିଜ୍ଞାପିତ ଅଞ୍ଚଳ ପରିଷଦରେ ଖାର୍ଚ୍ଚ ଗୁଡିକର ବିଭାଜନ ଓ ଆସନ
ସଂରକ୍ଷଣ ଦର୍ଶାଉଥିବା ଅସ୍ଥାୟୀ ଅଧିସୂଚନା

No.201 / 29.11.2024 ଅଧିସୂଚନା

ଯେହେତୁ, ଓଡିଶା ପୌର (ଖାର୍ଚ୍ଚ ଗୁଡିକର ସାମା ନିର୍ଦ୍ଧାରଣ, ଆସନ ସଂରକ୍ଷଣ ଓ ନିର୍ବାଚନ
ସଂଚାଳନ) ନିୟମାବଳୀ, ୧୯୯୪ର ଫର୍ମ XXIରେ କାମାକ୍ଷାନଗର ଅଧିସୂଚିତ କ୍ଷେତ୍ର ପରିଷଦର
କ୍ଷେତ୍ରକୁ ଖାର୍ଚ୍ଚରେ ବିଭାଜନ ଓ ତାହାର ଆସନ ସଂରକ୍ଷଣ ଦର୍ଶାଉଥିବା ଚିଠା ଅଧିସୂଚନା ସଂ-୧୨୦
ତା.୦୯.୧୧.୨୦୨୧ ପ୍ରକାଶ କରାଯାଇ, ଉକ୍ତ ଚିଠା ଅଧିସୂଚନା ସଂକ୍ରାନ୍ତରେ ଆଗ୍ରହୀ ବ୍ୟକ୍ତିମାନଙ୍କ
ଠାରୁ ଦଶ ଦିନ ଅବଧି ଆବସାନ ହେବା ପୂର୍ବରୁ ଆପତ୍ତି ଓ ପ୍ରସ୍ତାବମାନ ଆହ୍ୱାନ କରାଯାଇଥିଲା ।

ଏବଂ, ଯେହେତୁ, ସେହି ବିନିର୍ଦ୍ଧିଷ୍ଟ ଅବଧି ମଧ୍ୟରେ କୌଣସି ଆପତ୍ତି ଓ ପ୍ରସ୍ତାବ ଗ୍ରହଣ
କରାଯାଇନାହିଁ ।

ସୁତରାଂ, ବର୍ତ୍ତମାନ, ଓଡିଶା ପୌର ଅଧିନିୟମ, ୧୯୫୦ (୧୯୫୦ର ଓଡିଶା ଅଧିନିୟମ
୨୩)ର ଧାରା ୧୨ର ଉପଧାରା (୩) ଦ୍ୱାରା ଅର୍ପିତ କ୍ଷମତାର ପ୍ରଯୋଗ କ୍ରମେ ଡେକାନାଲ ଜିଲ୍ଲା
ମାଜିଷ୍ଟ୍ରେଟ୍ ଉକ୍ତ ବିଜ୍ଞାପିତ ଅଞ୍ଚଳ ପରିଷଦ ଅଧିସୂଚିତ କ୍ଷେତ୍ର ପରିଷଦକୁ ପାରିଷଦମାନଙ୍କ ଆଗାମୀ
ନିର୍ବାଚନ ଉଦ୍ଦେଶ୍ୟରେ ନିମ୍ନଲିଖିତ ବିବରଣୀ-୧ ସ୍ତମ୍ଭ(୨)ରେ ବିନିର୍ଦ୍ଧିଷ୍ଟ ହେବା ମତେ ୧୫ ଗୋଟି
ଖାର୍ଚ୍ଚରେ ବିଭାଜନ କରୁଛନ୍ତି । ଉକ୍ତ ଖାର୍ଚ୍ଚଗୁଡିକର ବର୍ଣ୍ଣନା ଓ ଚଉଦୁଦୀ, ଯଥାକ୍ରମେ ତାହାର ସ୍ତମ୍ଭ
(୩) (ଖ) ରେ ଦର୍ଶାଯାଇଛି । ଉକ୍ତ ଅଧିନିୟମର ଧାରା ୧୧ ଅନୁଯାୟୀ ଯେଉଁ ଆସନଗୁଡିକ ସଂରକ୍ଷିତ
ରହିବ ତାହା ନିମ୍ନ ବିବରଣୀ-୨ର ସ୍ତମ୍ଭ(୨)ରେ ବିନିର୍ଦ୍ଧିଷ୍ଟ ହେବା ମତେ ସ୍ତମ୍ଭ-୩ରେ ଉକ୍ତ
ଖାର୍ଚ୍ଚଗୁଡିକ ପାର୍ଶ୍ୱରେ ଦର୍ଶାଯାଇଥିବା ବର୍ଗ ପାଇଁ ନିରୂପଣ କରାଯିବ ବୋଲି ନିର୍ଦ୍ଧାରଣ କରୁଛନ୍ତି ।

ନିୟମ, ୨କ ର ଉପ ନିୟମ (ଖ) ଅନୁଯାୟୀ ଜିଲ୍ଲାପାଳ ଦେଇଥିବା ଆଦେଶ ଦ୍ୱାରା କୌଣସି
ବ୍ୟକ୍ତି କ୍ଷୁବ୍ଧ ହେଲେ, ସେ, ଧାରା ୧୨ର, ଉପଧାରା (୩)ର ଦ୍ୱିତୀୟ ପରସ୍ତକ ଅନୁଯାୟୀ ରାଜ୍ୟ
ସରକାରଙ୍କ ସପକ୍ଷରେ ଏକ ଅପିଲ ଦାଏର କରିପାରିବେ ।

ଜ୍ଞାପକ ସଂଖ୍ୟା.....202..... ତା.....29.11.2024.....

୧୧/୧୧/୨୦୨୪
ଜିଲ୍ଲା ମାଜିଷ୍ଟ୍ରେଟ୍,
ଡେକାନାଲ
District Magistrate
Dhenkanal

ଏହାର ନକଲ କାର୍ଯ୍ୟାଳୟ ନୋଟିସ୍ ବୋର୍ଡରେ ଜନସାଧାରଣଙ୍କ ଅବଗତ ନିମନ୍ତେ ପ୍ରକାଶ
କରାଗଲା ।

ଏହାର ନକଲ ସଂଲଗ୍ନକ ସହିତ ନିର୍ବାହୀ ଅଧିକାରୀ, କାମାକ୍ଷାନଗର, ବିଜ୍ଞାପିତ ଅଞ୍ଚଳ
ପରିଷଦଙ୍କୁ/ ଉପଜିଲ୍ଲାପାଳ, କାମାକ୍ଷାନଗରଙ୍କୁ ଜନସାଧାରଣଙ୍କ ଅବଗତ ଆପତ୍ତି ଅଭିଯୋଗ
ନିମନ୍ତେ ତାଙ୍କ କାର୍ଯ୍ୟାଳୟ ନୋଟିସ୍ ବୋର୍ଡରେ ପ୍ରକାଶନ ନିମନ୍ତେ ତଥା ଡେକାନାଲ ମାଧ୍ୟମରେ
ସଂପୃକ୍ତ ଇଲାକାରେ ଜଣାଇବା ପାଇଁ ପ୍ରେରଣ କରାଗଲା ।

ଏହାର ନକଲ ସଂଲଗ୍ନକ ସହିତ ନିର୍ଦ୍ଦେଶକ, ପୌର ପ୍ରଶାସନ, ଗୃହ ନିର୍ମାଣ ଓ ପୌର
ଉନ୍ନୟନ ବିଭାଗ, ଓଡିଶା, ଭୁବନେଶ୍ୱର ଅବଗତ ନିମନ୍ତେ ପଠାଗଲା ।

୧୧/୧୧/୨୦୨୪
ଜିଲ୍ଲା ମାଜିଷ୍ଟ୍ରେଟ୍,
ଡେକାନାଲ
District Magistrate
Dhenkanal

ସାରଣୀ-୧

କାମାକ୍ଷାନଗର ଅଧିସୂଚିତ ପରିଷଦ


କ୍ର.ସଂ	ଖାର୍ଚ୍ଚ ନଂ	ଖାର୍ଚ୍ଚର ଅବସ୍ଥିତ	ଖାର୍ଚ୍ଚର ବୃତ୍ତଭୂମି
୧	୧	ଇନ୍ଦିପୁର (ବଡ଼ ଇନ୍ଦିପୁର ଓ ସାନ ଇନ୍ଦିପୁର)	ଉତ୍ତର- ଇନ୍ଦିପୁର ଦକ୍ଷିଣ- ରାମିଆଳ ନଦୀ ପୂର୍ବ- କନ୍ଦରସିଙ୍ଗା ଗ୍ରାମ ପଶ୍ଚିମ- ପୁରୁଣା ରେକୁଳା ଓ ନୂଆ ରେକୁଳା
୨	୨	କାମାକ୍ଷାନଗର ଗ୍ରାମ ପି-ଡବ୍ଲୁ-ଡି ରାସ୍ତାର ପୂର୍ବ ପାର୍ଶ୍ୱ ଦାସୀ ପୋଖରୀ, ଜଗନ୍ନାଥ ବଜାର, ତରୁଣ ବଜାର, ଲକ୍ଷ୍ମୀ ବଜାର ଛକ ଠାରୁ ଜିରିଡାମାଳି ନାଳ ଏନ୍-ଏ-ସିର ପରିସୀମା ପର୍ଯ୍ୟନ୍ତ ଏନ୍-ଏଚ୍-୫୩ର ଦକ୍ଷିଣ ପାର୍ଶ୍ୱ ।	ଉତ୍ତର- କାମାକ୍ଷାନଗର ଭୁବନ ଏନ୍-ଏଚ୍-୫୩ ଦକ୍ଷିଣ- ପୁରୁଣା ରେକୁଳା ଗ୍ରାମ ପୂର୍ବ- ଜିରିଡାମାଳି ପଶ୍ଚିମ- କାମାକ୍ଷାନଗର ଢେଙ୍କାନାଳ ପି-ଡବ୍ଲୁ-ଡି ରାସ୍ତା
୩	୩	ଜିରିଡାମାଳି ନାଳ ଏନ୍-ଏ-ସିର ପରିସୀମା ଠାରୁ ପୋଖି ଅଧିକ୍ଷ ପର୍ଯ୍ୟନ୍ତ ଏନ୍-ଏଚ୍-୫୩ର ଉତ୍ତର ପାର୍ଶ୍ୱ, ପୋଖି ଅଧିକ୍ଷ ଠାରୁ ମାଉସୀମା ମନ୍ଦିର ଛକ ଠାରୁ ରବି ସାହୁ ଘର (ରାସ୍ତାର ପୂର୍ବ ପାର୍ଶ୍ୱ) ଠାରୁ ମହିମା ନଗର ଠାରୁ ଏନ୍-ଏଚ୍-୫୩ ଅନନ୍ତପୁର ସାହି ମହିମାନଗର ଏବଂ ହାଡ଼ି ସାହି ।	ଉତ୍ତର- ଖାର୍ଚ୍ଚନଂ-୪ ଦକ୍ଷିଣ- ଏନ୍-ଏଚ୍-୫୩ ଏବଂ ଖାର୍ଚ୍ଚ ନଂ-୨ ପୂର୍ବ- ଏନ୍-ଏ-ସି ପରିସୀମା ପଶ୍ଚିମ- ପୋଖି ଅଧିକ୍ଷ ଠାରୁ ମାଉସୀମା ଛକ ରାସ୍ତା
୪	୪	ଅନନ୍ତପୁର ସାହି (ଅଂଶ) ଗୋପାଳ ସାହୁ ଘର ଠାରୁ ମାଉସୀମା ମନ୍ଦିର ପର୍ଯ୍ୟନ୍ତ ଉତ୍ତର ପାର୍ଶ୍ୱ ରାସ୍ତା, ମାଉସୀମା ଛକ ଠାରୁ ରାମ ମନ୍ଦିର ରାସ୍ତାର ଉତ୍ତର ପାର୍ଶ୍ୱ ଏବଂ ପି-ଡବ୍ଲୁ-ଡି ଅଧିକ୍ଷ, ପି-ଡବ୍ଲୁ-ଡି ଛକ ଠାରୁ କଲେଜ ଥାଡକୁ ପୂର୍ବ ପାଖ ବସ୍ତି, ଅନନ୍ତପୁର ସାହି ଏବଂ ଦୁରିଜନ କଲୋନୀ ସାହି	ଉତ୍ତର- କାନପୁରା ଗ୍ରାମ ଦକ୍ଷିଣ- ଖାର୍ଚ୍ଚ ନଂ-୩ ପୂର୍ବ- ଖାର୍ଚ୍ଚ ନଂ-୩ ପଶ୍ଚିମ- ଖାର୍ଚ୍ଚନଂ-୫ ଓ କଲେଜ ରାସ୍ତା
୫	୫	ଅନନ୍ତପୁର ସାହି, ପ୍ରଭାତ ଦାଶ ଘର ଠାରୁ ମାଉସୀମା ଛକ ଠାରୁ ସର୍ବ ଜର୍ଜଙ୍ଗ ନିବାସ ଠାରୁ ବାଲିକା ଉପା ସ୍କୁଲ ଛକ ଠାରୁ ପ୍ରଭାତ ଦାଶ ଘର (ଅନନ୍ତପୁର ସାହି, ସରର ସାହି, ଗୋଡ଼ି ସାହି)	ଉତ୍ତର- ଦୁରିଜନ କଲୋନୀ ସାହି ଦକ୍ଷିଣ- ବାଲିକା ଉପା ସ୍କୁଲ ସାମ୍ନା ଏନ୍-ଏ-ସି ରାସ୍ତା ପୂର୍ବ- ପୋଖି ଅଧିକ୍ଷ ଠାରୁ ଅନନ୍ତପୁର ରାସ୍ତା ପଶ୍ଚିମ- ବାଲିକା ଉପା ସ୍କୁଲ ଠାରୁ କଲେଜ ରାସ୍ତା


 District Magistrate
 Dhenkanal


୭	୭	<p>କାମାକ୍ଷାନଗର (ଅଂଶ) କ୍ଷୀରୋଦ ତ୍ରୀପାଠୀ ଘର ଠାରୁ ଯୋଗା ସାହୁ ଘର ପର୍ଯ୍ୟନ୍ତ ଜଗନ୍ନାଥ ବଜାର ଛକର ଆତ୍ମ୍ୟାନ୍ତରାଣ ଅଞ୍ଚଳ ଠାରୁ ହନିମାନ ବଜାର ଛକ ଠାରୁ କଳ୍ପନା କୁବ ଛକ ଠାରୁ ବାଲିକା ଉପା ସ୍କୁଲ ଠାରୁ ସୁଧା ବରାଳ ଘର ଠାରୁ ପୋଷ୍ଟ ଅଫିସ୍ ଠାରୁ ଲକ୍ଷ୍ମୀ ବଜାର ଠାରୁ ଜଗନ୍ନାଥ ବଜାର ଅଫିସ୍ ଅଞ୍ଚଳ ଏବଂ ରୋଡ୍‌ମୁଖ କଲୋନା ଅଞ୍ଚଳ</p>	<p>ଉତ୍ତର- ଅନନ୍ତପୁର ଗୋଡ଼ି ସାହି ଦକ୍ଷିଣ- ପୁରୁଣା ରେକୁଳା ଗ୍ରାମ ପୂର୍ବ- କାମାକ୍ଷାନଗର, ଦେବୀନାଳ ପି.ଡୁ.ଡି ରାସ୍ତା ପଶ୍ଚିମ- ମୁଣ୍ଡାଦେଉଳି ଗ୍ରାମ, ପୋଲିସ୍ ଷ୍ଟେସନ, ତାକ୍ତରଖାନା, ବୁକ କଲୋନା</p>
୭	୭	<p>ପୋଲିସ୍ ଷ୍ଟେସନ, ତାକ୍ତରଖାନା, ବୁକ କଲୋନା, ବିକ୍ରମ କଲୋନା ଠାରୁ ଫୁଡ୍ ଅଫିସ୍ ଛକ, ମୁଣ୍ଡାଦେଉଳି (ଅଂଶ) ଗୈରିଶଙ୍କର ପାଳ ଘର ଠାରୁ ଝାଡୁ ମହାନ୍ତି ଘର ।</p>	<p>ଉତ୍ତର- ମୁଣ୍ଡାଦେଉଳି ଉପା ସ୍କୁଲ ଦକ୍ଷିଣ- ସଞ୍ଜୀବ ପଣ୍ଡା ଘର ସାମ୍ନା ରାସ୍ତା ପୂର୍ବ- ପୋଲିସ୍ ଷ୍ଟେସନ, ତାକ୍ତରଖାନା, ବୁକ କଲୋନା, ବିକ୍ରମ କଲୋନା (ହନୁମାନ ବଜାର ଛକ ଠାରୁ କଳ୍ପନା ଛକ ଦେଇ ଫୁଡ୍ ଅଫିସ୍ ପର୍ଯ୍ୟନ୍ତ ରାସ୍ତା ପଶ୍ଚିମ- ମୁଣ୍ଡାଦେଉଳି ରାସ୍ତା</p>
୮	୮	<p>ମୁଣ୍ଡାଦେଉଳି (ଅଂଶ) ରମେଶ ଚନ୍ଦ୍ର ପଟ୍ଟନାୟକ ଘର ଠାରୁ ଜଳଧର ଲେଙ୍କା ଘର, କିଶୋର ଚନ୍ଦ୍ର ଘର ଠାରୁ ଶଙ୍କରଶିଖ ପଣ୍ଡା ଘର, ପଞ୍ଚାନନ ପାଣି ଘର ଠାରୁ ପର୍ଶୁରାମ ସାହୁ ଘର ।</p>	<p>ଉତ୍ତର- ସଞ୍ଜୀବ ପଣ୍ଡା ଘର ସାମ୍ନା ରାସ୍ତା ଦକ୍ଷିଣ- ପୁରୁଣା ରେକୁଳା ଗ୍ରାମର ଶସ୍ୟ କ୍ଷେତ୍ର ପୂର୍ବ- ସାତ୍ତାହିକ ହାଟ, ପଶୁ ତାକ୍ତରଖାନା ପଶ୍ଚିମ- ହରିବୋଲିଆ ନାଳ</p>
୯	୯	<p>ନୂଆ ଆଳତୁମା (ଅଂଶ) ହରିବୋଲିଆ ନାଳର ପଶ୍ଚିମ ପାର୍ଶ୍ଵ ନିରଞ୍ଜନ ଦାଶ ଘର ଠାରୁ କଳାବତୀ ରାଉଳ ଘର ଠାରୁ ବିଜୟ ସେଠୀ ଘର ଠାରୁ ସେନାପତି ଘର ମୁଣ୍ଡାଦେଉଳି ଉପା ସ୍କୁଲର ଉତ୍ତର ପାର୍ଶ୍ଵ ଠାରୁ ଚୈତନ ମଳିକ ଘର ଠାରୁ ମହିମା ଟୁଙ୍ଗି ଠାରୁ କଲେଜ ପ୍ରାଚିର, ରେଙ୍ଗାଳି ଅଫିସ୍ ଠାରୁ ଗୌରାଙ୍ଗ ରାଉଳ ଘର ଠାରୁ ବିରଞ୍ଚି ନନ୍ଦ ଘର (Electric ଅଫିସ୍ ସାମ୍ନା ରାସ୍ତାର ପୂର୍ବ ପାର୍ଶ୍ଵ) ।</p>	<p>ଉତ୍ତର- ରେଙ୍ଗାଳି ଅଫିସ୍ ଦକ୍ଷିଣ- ମେଳଣ ପଡିଆ ଓ ମହାରଣା ଗ୍ୟାରେଜ୍ ପୂର୍ବ- ହରିବୋଲିଆ ନାଳ ପଶ୍ଚିମ- Electric ଅଫିସ୍ ଓ ରେଙ୍ଗାଳି ଅଫିସ୍ ରାସ୍ତା</p>


 District Magistrate
 Dhenkanal

୧୦	୧୦	Electric ଅଫିସ୍ ଠାରୁ ପୁଫୁଲ ନାଥ ଘର (ରେଙ୍ଗାଳି ଗେଟ) (Electric ଅଫିସ୍ ରୋଡର ପଶ୍ଚିମ ପାର୍ଶ୍ୱ) ଠାରୁ ମଗେଡା ସାହୁ ଘର ଠାରୁ ମୁଦୁଲି ଘର ଠାରୁ ଶତ୍ରୁଘ୍ନ ଦେହୁରୀ ଘର ଠାରୁ ମୁରଲୀ ନାଏକ ଘର ଠାରୁ ଶ୍ରୀରାମ ନଗର, ଶଙ୍କର ପୁରୁ ଓ ଦିଗୋଡିଆ ହରିଜନ ସାହି, ମଙ୍ଗଳା କୋଠି ଠାରୁ ଲଳିତ ସାହୁ ଘର ଠାରୁ ଗାଆଣ ଘର ଠାରୁ ଜଗତା ମଳିକ ଘର ଠାରୁ ପିତବାସ ପାତ୍ର ଘର ଠାରୁ ଶିଖର ବ୍ରହ୍ମ ଘର ଠାରୁ ସତ୍ୟାନନ୍ଦ ସାହୁ ଘର ଠାରୁ ରବି ମହାନ୍ତି ଘର ଠାରୁ ଗୋବିନ୍ଦ ଦାଶ ଘର ଠାରୁ ଆଳତୁମା ନୋଡାଲ ଉପା ସ୍କୁଲ ପାଚୋରୀ ଠାରୁ ପ୍ରାଣବହୁ ନାଥ ଘର ।	ଉତ୍ତର- ଦିଗୋଡିଆ ମଙ୍ଗଳା କୋଠି ସାମ୍ନା ରାସ୍ତାର ଉତ୍ତର ପାର୍ଶ୍ୱ ଦକ୍ଷିଣ- ଏନ୍.ଏଚ୍-୫୩ ଓ ପ୍ରାଣବହୁ ନାଥ ଘର ପୂର୍ବ- Electric ଅଫିସ୍ ଠାରୁ ରେଙ୍ଗାଳି ଅଫିସ୍ ରୋଡ ପଶ୍ଚିମ- ଏନ୍.ଏଚ୍-୫୩ ଠାରୁ ପାଣି ଟାଙ୍କି ରାସ୍ତା
୧୧	୧୧	ନୂଆ ଆଳତୁମା (ଅଂଶ) ବଡ଼ବିଲା ହରିଜନ ସାହି, ସରଧାପୁର ସରର ସାହି, ଖୁଞ୍ଜାପଣି ସାହି ।	ଉତ୍ତର- ଜନ୍ତାରିବୋଲ ଗ୍ରାମ ଦକ୍ଷିଣ- କାମାକ୍ଷାନଗର ତାଳଚେର ଏନ୍.ଏଚ୍-୫୩ ପୂର୍ବ- ନୂଆ ଆଳତୁମା ପଶ୍ଚିମ- ରାମିଆଳ ନଦୀ
୧୨	୧୨	ବିରିଗୋଡା ସରର ସାହି ଆଳତୁମା (ଅଂଶ) ହାଟିଆ ସାହି	ଉତ୍ତର- କାମାକ୍ଷାନଗର-ତାଳଚେର ଏନ୍.ଏଚ୍-୫୩ ଦକ୍ଷିଣ- ଆଳତୁମା କରଣ ସାହି, ହରିଜନ ସାହି ପୂର୍ବ- ମୁଣ୍ଡାଦେଉଳୀ ଗ୍ରାମ ପଶ୍ଚିମ- ରାମିଆଳ ନଦୀ
୧୩	୧୩	ଆଳତୁମା (ଅଂଶ), ହରିଜନ ସାହି, କରଣ ସାହି ଠାରୁ କମାରଗାଳ ।	ଉତ୍ତର- ଆଳତୁମା ହାଟୁଆ ସାହି ଦକ୍ଷିଣ- ରାମିଆଳ ନଦୀ ପୂର୍ବ- ପୁରୁଣା ରେକୁଳା ସରର ସାହି ପଶ୍ଚିମ- ରାମିଆଳ ନଦୀ
୧୪	୧୪	ପୁରୁଣା ରେକୁଳା ହରିଜନ ସାହି ଓ ସରର ସାହି, ପୁରୁଣା ରେକୁଳା ଛକ ଠାରୁ କାମାକ୍ଷାନଗର ଆଡକୁ ପି.ଡୁ-ଡି ରାସ୍ତାର ପଶ୍ଚିମ ପାର୍ଶ୍ୱ	ଉତ୍ତର- ବଡ଼ଦାମା ପୋଖରୀ ଦକ୍ଷିଣ- ଛାତ୍ରନଂ-୧୨ ଶସ୍ୟ କ୍ଷେତ୍ର ପୂର୍ବ- ପି.ଡୁ-ଡି ରାସ୍ତା ପଶ୍ଚିମ- ଆଳତୁମା ଗ୍ରାମର ଶସ୍ୟ କ୍ଷେତ୍ର


 District Magistrate
 Bhenkanal

୧୫	୧୫	<p>ନୂଆ ରେକୁଳା ପି.ଡୁ-ଡି ରାସ୍ତାର ଉଭୟ ପାର୍ଶ୍ୱ ଏବଂ ପଞ୍ଚବଟି ସାହି, ତାରେଣା ମନ୍ଦିର ପର୍ଯ୍ୟନ୍ତ (ପି.ଡୁ-ଡି ରାସ୍ତାର ପଶ୍ଚିମ ପାର୍ଶ୍ୱରେ ଥିବା ଘର ସମୂହ)</p>	<p>ଉତ୍ତର- ରେକୁଳା ଗ୍ରାମ ଦକ୍ଷିଣ- ରାମିଆଳ ନଦୀ ପୂର୍ବ- ଇନ୍ଦିପୁର ଶସ୍ୟ କ୍ଷେତ୍ର ପଶ୍ଚିମ- ପୁରୁଣା ରେକୁଳା ସରକ ସାହି ରେକୁଳା ନାଳ</p>
----	----	---	--


ଜିଲ୍ଲା ମାଳ,
ଢେଙ୍କାନାଳ

District Magistrate
Dhenkanal

ପ୍ରାରଣା-୨

କ୍ରମିକ ନଂ	ନିର୍ଦ୍ଧାରିତ ଖାର୍ଚ୍ଚ ନଂ	ଅନୁସୂଚୀତ ଜାତି, ଜନ ଜାତି, ପଛୁଆ ବର୍ଗ (ସେମାନଙ୍କ ମହିଳା ବର୍ଗ ସହିତ) ଏବଂ ଅନ୍ୟାନ୍ୟ ମହିଳା ନିମନ୍ତେ ଉଦ୍ଦିଷ୍ଟ)
୧	୫	ଅନୁସୂଚୀତ ଜାତି
୨	୨,୧୫	ଅନୁସୂଚୀତ ଜାତି (ମହିଳା)
୩	୬	ଅନୁସୂଚୀତ ଜନଜାତି (ମହିଳା)
୪	୧	ପଛୁଆ ବର୍ଗ
୫	୮, ୧୦	ପଛୁଆ ବର୍ଗ (ମହିଳା)
୬	୩, ୪, ୧୪	ମହିଳା

ଜିଲ୍ଲାପାଳ,

ଦେବୀନାଳ

*District Magistrate
Dhenkanal*