

ଓଡ଼ିଶା ସରକାର
ଢେଙ୍କାନାଳ ଜିଲ୍ଲାପାଳଙ୍କ କାର୍ଯ୍ୟାଳୟ
ଘୋଷଣା

File No. ୯୨୪

dated : ୨୫/୦୭/୨୦୨୦

ସର୍ବସାଧାରଣଙ୍କ ଅବଗତ ନିମନ୍ତେ, ନ୍ୟାୟୋଚିତ କ୍ଷତିପୂରଣ ଅଧିକାର ଏବଂ ଭୁ-ଅର୍ଜନ, ପୁନର୍ବାସ ଓ ଅଭିଆନ କ୍ଷେତ୍ରରେ ସୁରକ୍ଷା ଆଇନ, ୨୦୧୩ (RFCTLAR & R Act. 2013) ର ଧାରା ୧୯ର ଅଧିନିୟମ ୧ ଅନୁଯାୟୀ ଏହି ଘୋଷଣାମାମା ଦିଆଯାଉଅଛି ଯେ ଉକ୍ତ ଆଇନର ଧାରା ୧୫(୨) ଅନୁସାରେ ଜିଲ୍ଲାପାଳଙ୍କ ଦ୍ୱାରା ପ୍ରଦତ୍ତ ରିପୋର୍ଟକୁ ବିବେଚନା କରି ରାଜ୍ୟ ସରକାରଙ୍କୁ ଏହି ଆଇନର ଧାରା ୨(୧) ପ୍ରକାରେ ପ୍ରତୀତ ହେଉଅଛି ଯେ ମୌଜା କନ୍ଦରଶିଳା, ଥାନା କାମାକ୍ଷାନଗର, ତହସିଲ କାମାକ୍ଷାନଗର, ଜିଲ୍ଲା ଢେଙ୍କାନାଳ ରେ ନିମ୍ନ ସୂଚିତ 'କ' ତପସିଲ ଜମି ଏକ ସାର୍ବଜନୀନ ଉଦ୍ଦେଶ୍ୟରେ ଯଥା କାମାକ୍ଷାନଗର ବାଲପାସ ପ୍ରକଳ୍ପ ନିମନ୍ତେ ଭୂମି ଅଧିଗ୍ରହଣ ଆବଶ୍ୟକ ହେଉଅଛି ।

ଏହି ଭୂମି ଅଧିଗ୍ରହଣ ସମ୍ପନ୍ନାୟ ପ୍ରାରମ୍ଭିକ ବିଜ୍ଞପ୍ତି ନ୍ୟାୟୋଚିତ କ୍ଷତିପୂରଣ ଅଧିକାର ଏବଂ ଭୁ-ଅର୍ଜନ, ପୁନର୍ବାସ ଓ ଅଭିଆନ କ୍ଷେତ୍ରରେ ସୁରକ୍ଷା ଆଇନ, ୨୦୧୩ (RFCTLAR & R Act. 2013) ର ଧାରା ୧୧(୧) ଅନୁଯାୟୀ ବିଜ୍ଞପ୍ତି ସଂଖ୍ୟା ୨୧୩୩ ଡା: ୧୩.୦୭.୨୦୧୯ ରିଖ ରେ ପ୍ରକାଶିତ ହୋଇଅଛି ।

ପୁନଶ୍ଚ ଏହା ଘୋଷଣା କରାଯାଉଅଛି ଯେ ମୌଜା କନ୍ଦରଶିଳା ଥାନା କାମାକ୍ଷାନଗର, ଜିଲ୍ଲା ଢେଙ୍କାନାଳ ରେ କୌଣସି ପରିବାର ବିସ୍ଥାପିତ ହେଉ ନଥିବାରୁ ପୁନର୍ବାସ ଓ ଅଭିଆନ ନିମିତ୍ତ କୌଣସି ଜମି ଚିହ୍ନଟ ଓ ପୁନର୍ବାସ ଓ ଅଭିଆନ ଯୋଜନା ରୂପରେଖର ସାରମର୍ମ ସଂଲଗ୍ନ କରାଯାଇନାହିଁ । ଏହା ମଧ୍ୟ ଜିଲ୍ଲା ୱେବସାଇଟ dhenkanal.nic.in ରେ ଏବଂ ରାଜ୍ୟ ସରକାରଙ୍କ ୱେବସାଇଟ Odisha.gov.in ରେ ସର୍ବସାଧାରଣଙ୍କ ଅବଲୋକନ ପାଇଁ ଅପଲୋଡ କରାଯାଇଛି ।

ତପସିଲ-କ
(ପ୍ରସ୍ତାବିତ ଭୂମି ଅଧିଗ୍ରହଣ ଅନୁସୂଚୀ)

ଜିଲ୍ଲା- ଢେଙ୍କାନାଳ

ତହସିଲ- କାମାକ୍ଷାନଗର

ଗ୍ରାମନାମ	ଗ୍ରାମାଞ୍ଚଳ / ବିଜ୍ଞାପିତ ପରିଷଦ ଅଞ୍ଚଳ	ଖାତା ନଂ	ପ୍ଲଟ ନଂ	କିସମ	ପ୍ଲଟର ମୋଟ ରକବା	ଅଧିଗ୍ରହଣ ହେବାକୁ ଥିବା ଜମିର ରକବା	ରୟତଙ୍କ ନାମ
୧	୨	୩	୪	୫	୬	୭	୮
କନ୍ଦରଶିଳା	ବିଜ୍ଞାପିତ ପରିଷଦ ଅଞ୍ଚଳ	ଏଥ୍ ସହିତ ସଲଗ୍ନ କରାଯାଇଛି	ଏଥ୍ ସହିତ ସଲଗ୍ନ କରାଯାଇଛି	ଏଥ୍ ସହିତ ସଲଗ୍ନ କରାଯାଇଛି	ଏଥ୍ ସହିତ ସଲଗ୍ନ କରାଯାଇଛି	୨.୯୬୨	ଏଥ୍ ସହିତ ସଲଗ୍ନ କରାଯାଇଛି


ସର୍ବମୋଟ ଏହି ଗ୍ରାମର ମୋଟ ଏ. ୨.୯୬୨ଟି ।

ପ୍ରସ୍ତାବିତ ଅଧିଗ୍ରହଣ ଅଧୀନରେ ଜମି

- ଉକ୍ତ ଅଧିଗ୍ରହଣ ଜମି ରକବା ମଧ୍ୟରୁ ଏ. ସରକ୍ଷିତ ସରକାରୀ ଜମି ପ୍ରତିବଦଳ ପାଇଁ ଉଦ୍ଦିଷ୍ଟ ।

ଗ୍ରାମର ନାମ	ଗ୍ରାମାଣ/ସହରାଞ୍ଚଳ	ଖାତା ନମ୍ବର	ପ୍ଲଟ ନମ୍ବର	କିସମ	ମୋଟ ଅଞ୍ଚଳ	ପୁନର୍ବାସ ନିମନ୍ତେ ଚିହ୍ନଟ ଜମିର ରକବା	ରୟତଙ୍କ ନାମ
୧	୨	୩	୪	୫	୬	୭	୮
ପ୍ରମୁଖ୍ୟ ନୁହେଁ							

ଅଧିଗ୍ରହଣର ବୈଧ ତାରିଖ

ରାଜ୍ୟପାଳଙ୍କ ଆଦେଶକ୍ରମେ

(ଭୂମିମୋଗ କୁମାର ବେହେରା)
ଜିଲ୍ଲାପାଳ, ଢେଙ୍କାନାଳ


କାମାକ୍ଷାନଗର ବାଲପାଠ ନିମନ୍ତେ ଭୂ-ଅଧିଗ୍ରହଣ ତାଲିକା

ଗ୍ରାମ- ବନ୍ଦରସିଙ୍ଗା

ତହସିଲ : କାମାକ୍ଷାନଗର

ଜିଲ୍ଲା : ଦେବାନାଗ

କ୍ରମିକ ନମ୍ବର	ଖାତା ନମ୍ବର	ପୂର୍ବ ନମ୍ବର	ନାମ	କିସମ	ରକବା (ବର୍ଗମିଟର)	ପୂର୍ବରେ ଥିବା ମୋଟ ରକବା (ଏକର)	ଅଧିଗ୍ରହଣ କରିବାକୁ ଥିବା ରକବା (ଏକର)
୧	୨	୩	୪	୫	୬	୭	୮
୧	୮୫	୧୭	ବାଲଧର ବେହେରା ଓଗେର	ଶାରଦ ୩	full	୦.୧୩୦	୦.୧୩୦
୨	୮୫	୧୮	ବାଲଧର ବେହେରା ଓଗେର	ଶାରଦ ୩	full	୦.୧୧୦	୦.୧୧୦
୩	୮୫	୧୯	ବାଲଧର ବେହେରା ଓଗେର	ଶାରଦ ୩	full	୦.୧୪୦	୦.୧୪୦
୪	୪୭	୮୯	ଯୋଗିନାଥ ବେହେରା	ଶାରଦ ୩	୪୩୯.୯୦୦୪	୦.୩୫୦	୦.୧୦୮
୫	୮୧	୧୦୦	ବଂଶୀଧର ବେହେରା	ଶାରଦ ୩	୩୨୩.୬୬୯୬	୦.୧୬୦	୦.୦୮୦
୬	୮୪	୧୦୧	ବାଲଧର ବେହେରା	ଶାରଦ ୩	full	୦.୦୪୦	୦.୦୪୦
୭	୧୫୨/୬୨	୧୦୨	ବ୍ରହ୍ମାନନ୍ଦ ମହାନ୍ତି	ଶାରଦ ୩	୪୦.୭୭୨୨	୦.୦୪୦	୦.୦୧୦
୮	୪୦	୧୦୩	ଶ୍ରୀୟା ମହାପାତ୍ର	ଶାରଦ ୨	full	୦.୧୦୦	୦.୧୦୦
୯	୮୪	୧୦୪	ବାଲଧର ବେହେରା	ଶାରଦ ୩	୩୧୧.୯୫୩୬	୦.୧୫୦	୦.୦୭୭
୧୦	୧୧୦	୧୧୧	ମାୟାଧର ମହାନ୍ତି	ଶାରଦ ୩	୨୧୩.୮୦୬୫	୦.୩୭୦	୦.୦୫୩
୧୧	୪୭	୨୮୦	ଯୋଗିନାଥ ବେହେରା	ଶାରଦ ୧	୧୮୫.୮୭୫୭	୦.୭୩୦	୦.୦୪୬
୧୨	୧୫୨/୩୭	୨୮୫	ନିରଞ୍ଜନ ବେହେରା	ଶାରଦ ୩	୩୦.୪୭୩	୦.୦୨୦	୦.୦୦୭
୧୩	୧୦୮	୩୭୧	ମଙ୍ଗୁକୁ ବେହେରା	ଶାରଦ ୩	୨୧୭.୪୪୦୬	୦.୪୨୦	୦.୦୫୩
୧୪	୩୭	୩୮୪	ଚନ୍ଦ୍ରମଣି ନାୟକ ଓଗେର	ଶାରଦ ୩	୧୦୮.୬୧୦୭	୦.୨୧୦	୦.୦୨୭
୧୫	୧୦	୩୮୬	ଉଦୟନାଥ ପଟ୍ଟନାୟକ ଓଗେର	ପାଳ ୨	୧୨୯୪.୦୫୪	୦.୧୬୦	୦.୩୧୮
୧୬	୮୨	୫୭୦	ବ୍ରହ୍ମାନନ୍ଦ ତ୍ରିପାଠୀ ଓଗେର	ରାଷ୍ଟ୍ରୀ	୨୦.୫୯୬୯	୦.୦୯୦	୦.୦୦୫
୧୭	୮୨	୫୭୧	ବ୍ରହ୍ମାନନ୍ଦ ତ୍ରିପାଠୀ ଓଗେର	ପାଳ ୨	୯୬୮.୨୯୫୧	୦.୯୧୦	୦.୨୩୮
୧୮	୮୮	୫୭୮	ବାଜି ରାଉତ	ପାଳ ୨	୬୩୧.୮୫୩୮	୦.୭୨୦	୦.୧୫୫
୧୯	୮୨	୫୭୯	ବ୍ରହ୍ମାନନ୍ଦ ତ୍ରିପାଠୀ ଓଗେର	ପାଳ ୨	୬୫୯.୫୭୨୯	୦.୩୭୦	୦.୧୬୨
୨୦	୧୦୮	୫୮୧	ମଙ୍ଗୁକୁ ବେହେରା	ପାଳ ୨	୭୧୩.୧୩୬୪	୦.୬୫୦	୦.୧୭୫
୨୧	୧୧୫	୫୮୯	ମିଛୁଆ ବେହେରା ଓଗେର	ପାଳ ୨	full	୦.୦୩୦	୦.୦୩୦
୨୨	୧୪୦	୫୯୦	ସହଦେବ ବେହେରା	ପାଳ ୨	୭୭.୬୧୮୪	୦.୦୩୦	୦.୦୧୯
୨୩	୨	୫୯୧	ଅଦ୍ୟତାନନ୍ଦ ବେହେରା ଓଗେର	ପାଳ ୨	୨୩୨.୪୫୩	୦.୧୪୦	୦.୦୫୭
୨୪	୨୧	୬୦୦	ଗଣିଆ ବେହେରା	ପାଳ ୨	୩୬.୨୦୮୮	୦.୦୨୦	୦.୦୦୯
୨୫	୧୧୫	୬୦୧	ମିଛୁଆ ବେହେରା ଓଗେର	ପାଳ ୨	୭୧.୫୯୮୭	୦.୦୩୦	୦.୦୧୮
୨୬	୨	୬୦୨	ଅଦ୍ୟତାନନ୍ଦ ବେହେରା ଓଗେର	ପାଳ ୨	୧୫୨.୬୧୧୬	୦.୦୬୦	୦.୦୩୮
୨୭	୧୪୦	୬୦୩	ସହଦେବ ବେହେରା	ପାଳ ୨	full	୦.୦୩୦	୦.୦୩୦
୨୮	୮୩	୬୦୪	ବାଲଧର ବେହେରା	ପାଳ ୨	full	୦.୦୪୦	୦.୦୪୦
୨୯	୨୧	୬୦୫	ଗଣିଆ ବେହେରା	ପାଳ ୨	୮୧.୫୪୫୨	୦.୦୫୦	୦.୦୨୦
୩୦	୨	୬୦୬	ଅଦ୍ୟତାନନ୍ଦ ବେହେରା	ପାଳ ୨	୩୬୩.୭୭୬୮	୦.୨୪୦	୦.୦୮୯
୩୧	୮୦	୬୦୮	ବକୁରି ବେହେରା	ପାଳ ୨	full	୦.୦୨୦	୦.୦୨୦
୩୨	୧୧୫	୬୦୯	ମିଛୁଆ ବେହେରା ଓଗେର	ପାଳ ୨	full	୦.୦୭୦	୦.୦୭୦
୩୩	୧୧୫	୬୧୧	ମିଛୁଆ ବେହେରା ଓଗେର	ପାଳ ୨	୨୨.୨୦୮୮	୦.୦୬୦	୦.୦୦୫
୩୪	୧୪୦	୬୧୨	ସହଦେବ ବେହେରା	ପାଳ ୨	full	୦.୦୯୦	୦.୦୯୦
୩୫	୧୫୨/୭୧	୬୧୩	ପ୍ରଦୀପ କୁମାର ପାତ୍ର	ପାଳ ୨	୮୩.୧୨୨୯	୦.୧୯୦	୦.୦୨୦
୩୬	୧୫୨/୨୬	୬୧୪	ଅଲୋଖ ଚନ୍ଦ୍ର ବେହେରା ଓଗେର	ପାଳ ୨	୫୭୭.୦୦୨୧	୦.୨୪୦	୦.୧୪୨


 Tahasildar-Cum-
 Land Acquisition Officer
 Kamakshyanagar

କ୍ରମିକ ନମ୍ବର	ଖାତା ନମ୍ବର	ପୂର୍ବ ନମ୍ବର	ନାମ	କିସମ	ରକବା (ବର୍ଗମିଟର)	ପୁରରେ ଥିବା ମୋଟ ରକବା (ଏକର)	ଅଧିଗ୍ରହଣ କରିବାକୁ ଥିବା ରକବା (ଏକର)
୧	୨	୩	୪	୫	୬	୭	୮
୩୭	୫୬	୬୨୫	ନଟବର ପଟ୍ଟନାୟକ ଓଗେର	ପାଳ 2	୩୨୨.୧୦୬୬	0.୨୭0	0.0୭୯
୩୮	୧୨୩	୬୨୬	ରାଜ କିଶୋର ପଟ୍ଟନାୟକ	ପାଳ 2	୬୬.୧୧୫୯	0.୧୧0	0.0୧୬
୩୯	୯୫	୬୨୭	ବିରାଞ୍ଚି ନାରାୟଣ ପଟ୍ଟନାୟକ	ପାଳ 2	୧୦୪.୬୫୩	0.୨୪0	0.0୨୬
୪୦	୨	୩୭୦/୧୧୦୧	ଅରୁଣାକନ୍ଦ ବେହେରା ଓଗେର	ଶାଉଚ 3	full	0.0୫0	0.0୫0
୪୧	୧୨୬	୬୨୬/୧୧୬୧	ରାମକୃଷ୍ଣ ପଟ୍ଟନାୟକ	ପାଳ 2	full	0.0୬0	0.0୬0
				ମୋଟ		୭.୭୫0	୨.୯୬୨


 Tahasildar-Cum-
 Land Acquisition Officer
 Kamakshyanagar

ଓଡ଼ିଶା ସରକାର
ଢେଙ୍କାନାଳ ଜିଲ୍ଲାପାଳଙ୍କ କାର୍ଯ୍ୟାଳୟ
ଘୋଷଣା

File No. ୧୨୫

dated: ୨୫/୦୭/୨୦୨୦

ସର୍ବସାଧାରଣଙ୍କ ଅବଗତ ନିମନ୍ତେ, ନ୍ୟାୟୋଚିତ କ୍ଷତିପୂରଣ ଅଧିକାର ଏବଂ ଭୁ-ଅର୍ଜନ, ପୁନର୍ବାସ ଓ ଅଇଥାନ କ୍ଷେତ୍ରରେ ସ୍ୱଚ୍ଛତା ଆଇନ, ୨୦୧୩ (RFCTLAR & R Act. 2013) ର ଧାରା ୧୯ର ଅଧିନିୟମ ୧ ଅନୁଯାୟୀ ଏହି ଘୋଷଣାନାମା ଦିଆଯାଉଅଛି ଯେ ଉକ୍ତ ଆଇନର ଧାରା ୧୫(୨) ଅନୁସାରେ ଜିଲ୍ଲାପାଳଙ୍କ ଦ୍ୱାରା ପ୍ରଦତ୍ତ ରିପୋର୍ଟକୁ ବିବେଚନା କରି ରାଜ୍ୟ ସରକାରଙ୍କୁ ଏହି ଆଇନର ଧାରା ୨(୧) ପ୍ରକାରେ ପ୍ରତୀତ ହେଉଅଛି ଯେ ମୌଜା ଆଳୁଡୁମା, ଥାନା କାମାକ୍ଷାନଗର, ଚହସିଲ କାମାକ୍ଷାନଗର, ଜିଲ୍ଲା ଢେଙ୍କାନାଳ ରେ ନିମ୍ନ ସୂଚିତ 'କ' ତତ୍ପସିଲ ଜମି ଏକ ସାର୍ବଜନୀନ ଉଦ୍ଦେଶ୍ୟରେ ଯଥା କାମାକ୍ଷାନଗର ବାଇପାସ ପ୍ରକଳ୍ପ ନିମନ୍ତେ ଭୂମି ଅଧିଗ୍ରହଣ ଆବଶ୍ୟକ ହେଉଅଛି ।

ଏହି ଭୂମି ଅଧିଗ୍ରହଣ ସମ୍ବନ୍ଧୀୟ ପ୍ରାରମ୍ଭିକ ବିଜ୍ଞପ୍ତି ନ୍ୟାୟୋଚିତ କ୍ଷତିପୂରଣ ଅଧିକାର ଏବଂ ଭୁ-ଅର୍ଜନ, ପୁନର୍ବାସ ଓ ଅଇଥାନ କ୍ଷେତ୍ରରେ ସ୍ୱଚ୍ଛତା ଆଇନ, ୨୦୧୩ (RFCTLAR & R Act. 2013) ର ଧାରା ୧୧(୧) ଅନୁଯାୟୀ ବିଜ୍ଞପ୍ତି ସଂଖ୍ୟା ୨୧୧୫ ତା: ୧୩.୦୭.୨୦୧୯ ରିଖ ରେ ପ୍ରକାଶିତ ହୋଇଅଛି ।

ପୁନଶ୍ଚ ଏହା ଘୋଷଣା କରାଯାଉଅଛି ଯେ ମୌଜା ଆଳୁଡୁମା ଥାନା କାମାକ୍ଷାନଗର, ଜିଲ୍ଲା ଢେଙ୍କାନାଳ ରେ କୌଣସି ପରିବାର ବିସ୍ଥାପିତ ହେଉ ନଥିବାରୁ ପୁନର୍ବାସ ଓ ଅଇଥାନ ନିମିତ୍ତ କୌଣସି ଜମି ଚିହ୍ନଟ ଓ ପୁନର୍ବାସ ଓ ଅଇଥାନ ଯୋଜନା ରୂପରେଖର ସାରମର୍ମ ସଂଲଗ୍ନ କରାଯାଇନାହିଁ । ଏହା ମଧ୍ୟ ଜିଲ୍ଲା ୱେବସାଇଟ dhenkanal.nic.in ରେ ଏବଂ ରାଜ୍ୟ ସରକାରଙ୍କ ୱେବସାଇଟ Odisha.gov.in ରେ ସର୍ବସାଧାରଣଙ୍କ ଅବଲୋକନ ପାଇଁ ଅପଲୋଡ କରାଯାଇଛି ।

ତତ୍ପସିଲ-କ

(ପ୍ରସ୍ତାବିତ ଭୂମି ଅଧିଗ୍ରହଣ ଅନୁସୂଚୀ)

ଜିଲ୍ଲା- ଢେଙ୍କାନାଳ

ତହସିଲ- କାମାକ୍ଷାନଗର

ଗ୍ରାମରନାମ	ଗ୍ରାମାଞ୍ଚଳ / ବିଜ୍ଞାପିତ ପରିଷଦ ଅଞ୍ଚଳ	ଖାତା ନଂ	ପ୍ଲଟ ନଂ	କିସମ	ପ୍ଲଟର ମୋଟ ରକବା	ଅଧିଗ୍ରହଣ ହେବାକୁ ଥିବା ଜମିର ରକବା	ରୟତଙ୍କ ନାମ
୧	୨	୩	୪	୫	୬	୭	୮
ଆଳୁଡୁମା	ବିଜ୍ଞାପିତ ପରିଷଦ ଅଞ୍ଚଳ	ଏଥ୍ ସହିତ ସଲଗ୍ନ କରାଯାଇଛି	ଏଥ୍ ସହିତ ସଲଗ୍ନ କରାଯାଇଛି	ଏଥ୍ ସହିତ ସଲଗ୍ନ କରାଯାଇଛି	ଏଥ୍ ସହିତ ସଲଗ୍ନ କରାଯାଇଛି	୩.୭୦୪	ଏଥ୍ ସହିତ ସଲଗ୍ନ କରାଯାଇଛି

ସର୍ବମୋଟ ଏହି ଗ୍ରାମର ମୋଟ ଏ. ୩.୭୦୪ ହିଁ ।

ପ୍ରସ୍ତାବିତ ଅଧିଗ୍ରହଣ ଅଧୀନରେ ଜମି

- ଉକ୍ତ ଅଧିଗ୍ରହଣିତ ଜମି ରକବା ମଧ୍ୟରୁ ଏ. ସର୍ବକ୍ଷିତ ସରକାରୀ ଜମି ପ୍ରତିବଦଳ ପାଇଁ ଉଦ୍ଦିଷ୍ଟ ।

ଗ୍ରାମର ନାମ	ଗ୍ରାମାଣ/ସହରାଞ୍ଚଳ	ଖାତା ନମ୍ବର	ପ୍ଲଟ ନମ୍ବର	କିସମ	ମୋଟ ଅଞ୍ଚଳ	ପୁନର୍ବାସ ନିମନ୍ତେ ଚିହ୍ନଟ ଜମିର ରକବା	ରୟତଙ୍କ ନାମ
୧	୨	୩	୪	୫	୬	୭	୮
ପ୍ରମୁଖ୍ୟ ନୁହେଁ							

ଅଧିଗ୍ରହଣର ବୈଧ ତାରିଖ

ରାଜ୍ୟପାଳଙ୍କ ଆଦେଶକ୍ରମେ

(Handwritten Signature)

(ଭୂମିମାଣ କୁମାର ବେହେରା)

ଜିଲ୍ଲାପାଳ, ଢେଙ୍କାନାଳ

DETAILS OF FULL LAND SCHEDULE FOR CONSTRUCTION OF KAMAKHYANAGAR
BYPASS ROAD (PRIVATE PLOTS)

PLOTS OF VILLAGE : ALUTUMA

TAHASIL : KAMAKHYANAGAR

DIST : DHENKANAL

SL No	Khata No	Plot No	NAME	Kisam	Area in sqmt	Total area in Khata (Acer)	Area to be Acquired (in Acer)	Remarks
1	2	3	4	5	6	7	8	9
1	399	2908	ସତ୍ୟାନନ୍ଦ ସାହୁ ଓଗେର	ବଗାଉତ 2	713.3533	0.580	0.175	
2	399	2909	ସତ୍ୟାନନ୍ଦ ସାହୁ ଓଗେର	ବଜେଫସଲ 1	456.7338	0.230	0.112	
3	87	2910	ଚକ୍ରଧର ସାହୁ ଓଗେର	ବଜେଫସଲ 1	380.8036	0.160	0.094	
4	399	3511	ସତ୍ୟାନନ୍ଦ ସାହୁ ଓଗେର	ବଗାଉତ 2	1093.9022	0.440	0.269	
5	163	3512	ନନ୍ଦ କିଶୋର ସାହୁ ଓଗେର	ବଗାଉତ 2	218.581	0.210	0.054	
6	289	3514	ବୈଷ୍ଣବ ସାହୁ ଓଗେର	ଶାରଦ 2	42.8404	0.110	0.011	
7	168	3539	ନନ୍ଦ ପ୍ରଧାନ ଓଗେର	ଶାରଦ 2	9.1053	0.100	0.002	
8	396	3763	ସତ୍ୟାନନ୍ଦ ସାହୁ ଓଗେର	ବଗାଉତ 2	53.6501	0.020	0.013	
9	168	3765	ନନ୍ଦ ପ୍ରଧାନ ଓଗେର	ପଡିତ	104.7237	0.030	0.026	
10	151	3766	ଧୂବାନନ୍ଦ ଷେଣ୍ଡ ଓଗେର	ପାଳ 1	full	0.030	0.030	
11	151	3767	ଧୂବାନନ୍ଦ ଷେଣ୍ଡ ଓଗେର	ପାଳ 1	266.5871	0.080	0.066	
12	151	3768	ଧୂବାନନ୍ଦ ଷେଣ୍ଡ ଓଗେର	ପାଳ 1	161.9239	0.050	0.040	
13	151	3769	ଧୂବାନନ୍ଦ ଷେଣ୍ଡ ଓଗେର	ପାଳ 1	297.8465	0.090	0.073	
14	151	3770	ଧୂବାନନ୍ଦ ଷେଣ୍ଡ ଓଗେର	ପାଳ 1	full	0.020	0.020	
15	85	3777	ଚକ୍ରଧର ସାହୁ ଓଗେର	ଘରବାରି 3	full	0.010	0.010	
16	399	3838	ସତ୍ୟାନନ୍ଦ ସାହୁ ଓଗେର	ପାଳ 1	481.0924	0.120	0.118	
17	48	3882	କୃପାସିନ୍ଧୁ ମହାନ୍ତି ଓଗେର	ଘରବାରି 3	full	0.010	0.010	
18	392	3885	ସତ୍ୟାନନ୍ଦ ମହାନ୍ତି ଓଗେର	ପଡିତ	full	0.090	0.090	
19	19	3903	କବିଚନ୍ଦ୍ର ମହାନ୍ତି ଓଗେର	ପଡିତ	84.1052	0.040	0.021	
20	19	3904	କବିଚନ୍ଦ୍ର ମହାନ୍ତି ଓଗେର	ପଡିତ	full	0.030	0.030	
21	252	3906	ବାଉରିବନ୍ଧୁ ବାରିକ ଓଗେର	ଘରବାରି 3	full	0.060	0.060	
22	111	3907	ଯୋଗୀ ମହାନ୍ତି	ପଡିତ	full	0.060	0.060	
23	111	3908	ଯୋଗୀ ମହାନ୍ତି	ଘରବାରି 3	full	0.010	0.010	
24	446	3909	ସୁଲେଇ ବାରିକ ଅଗେର	ଘରବାରି 3	51.2004	0.130	0.013	
25	446	3910	ସୁଲେଇ ବାରିକ ଅଗେର	ପଡିତ	full	0.070	0.070	
26	446	3911	ସୁଲେଇ ବାରିକ ଅଗେର	ଘରବାରି 3	6.7913	0.050	0.002	
27	446	3912	ସୁଲେଇ ବାରିକ ଅଗେର	ଘରବାରି 3	0.4397	0.050	0.000	

[Signature]
Tahasildar-Cum
Land Acquisition Officer
Kamakshyanagar

28	426	4258	ଶିବାଜୀ ନାରାୟଣ ଜୀ ଓଗେର	ଜଳାଶୟ 2	full	0.050	0.050	
29	46	4260	କୃପାସିନ୍ଧୁ ମହାନ୍ତି ଓଗେର	ଜଳାଶୟ 2	15.2828	0.060	0.004	
30	203	5229	ପବିତ୍ର ମହାରଣା ଓଗେର	ଶାରଦ 2	257.574	0.090	0.063	
31	544	5230	ପବିତ୍ର ମହାରଣା ଓଗେର	ଶାରଦ 2	242.1812	0.070	0.060	
32	544	5231	ପବିତ୍ର ମହାରଣା ଓଗେର	ଶାରଦ 2	full	0.030	0.030	
33	544	5232	ପବିତ୍ର ମହାରଣା ଓଗେର	ଶାରଦ 2	146.4869	0.040	0.036	
34	60	5237	ଖାଡ଼ି ବେହେରା ଓଗେର	ଶାରଦ 2	full	0.030	0.030	
35	59	5238	ଖାଡ଼ି ବେହେରା	ଶାରଦ 2	44.6087	0.090	0.011	
36	59	5240	ଖାଡ଼ି ବେହେରା	ଶାରଦ 2/5	358.5054	0.180	0.088	
37	47	5242	କୃପାସିନ୍ଧୁ ମହାନ୍ତି ଓଗେର	ନାଳ	84.0421	0.270	0.021	
38	59	5243	ଖାଡ଼ି ବେହେରା	ପଡ଼ିତ	477.9533	0.190	0.118	
39	59	5244	ଖାଡ଼ି ବେହେରା	ପାଳ 1	full	0.050	0.050	
40	59	5245	ଖାଡ଼ି ବେହେରା	ପଡ଼ିତ	231.0123	0.620	0.057	
41	324	5246	ମନ୍ମଥ ମୁକୁଳି ଓଗେର	ପାଳ 1	829.5182	0.340	0.204	
42	165	5267	ନନ୍ଦ କିଶୋର ସାହୁ ଓଗେର	ବଗାୟତ 2	191.1819	0.610	0.047	
43	357	5285	ରବିନାରାୟଣ ମହାନ୍ତି ଓଗେର	ବଗାୟତ 2	1570.1894	1.260	0.386	
44	88	5292	ଦେଶକୋଠ ମାର୍ପଟ ଚକ୍ରଧର ସାହୁ	ଶାରଦ 2	689.1426	0.420	0.170	
45	88	5416	ଦେଶକୋଠ ମାର୍ପଟ ଚକ୍ରଧର ସାହୁ ଓଗେର	ଶାରଦ 2	5.3502	0.220	0.001	
46	88	5417	ଦେଶକୋଠ ମାର୍ପଟ ଚକ୍ରଧର ସାହୁ	ପଡ଼ିତ	937.371	0.240	0.231	
47	84	5418	ଚକ୍ରଧର ପାତ୍ର ଓଗେର	ବଗାୟତ 2	1093.7764	0.610	0.269	
48	19	3886/5568	କବିଚନ୍ଦ୍ର ପଟ୍ଟନାୟକ ଓଗେର	ଜଳାଶୟ 2	full	0.020	0.020	
49	399	3772/5894	ସତ୍ୟାନନ୍ଦ ସାହୁ ଓଗେର	ପଡ଼ିତ	243.7643	0.080	0.060	
50	399	3839/5895	ସତ୍ୟାନନ୍ଦ ସାହୁ ଓଗେର	ପଡ଼ିତ	219.28	0.080	0.054	
51	19	1997/5932	କବିଚନ୍ଦ୍ର ପଟ୍ଟନାୟକ ଓଗେର	ତଲଳା 1	134.6587	0.500	0.033	
52	4	3553/5945	ଅଖାରି ଷେଷ ଓଗେର	ତଲଳା 2	526.3875	0.160	0.129	
53	463	5979	ହରେକୃଷ୍ଣ ମହାନ୍ତି	ଶାରଦ 2	13.3513	0.100	0.003	

TOTAL AREA (In Acers) = 12735.298 9.290 3.704


Tahasildar-Cum-
Land Acquisition Officer
Kamakshyanagar

ଓଡ଼ିଶା ସରକାର
ଢେଙ୍କାନାଳ ଜିଲ୍ଲାପାଳଙ୍କ କାର୍ଯ୍ୟାଳୟ
ଘୋଷଣା

File No. ୧୨୨

dated : ୨୫/୦୭/୨୦୨୦

ସର୍ବସାଧାରଣଙ୍କ ଅବଗତ ନିମନ୍ତେ, ନ୍ୟାୟୋଚିତ କ୍ଷତିପୂରଣ ଅଧିକାର ଏବଂ ଭୁ-ଅର୍ଜନ, ପୁନର୍ବାସ ଓ ଅଇଥାନ କ୍ଷେତ୍ରରେ ସ୍ୱଚ୍ଛତା ଆଇନ, ୨୦୧୩ (RFCTLAR & R Act. 2013) ର ଧାରା ୧୯ର ଅଧିନିୟମ ୧ ଅନୁଯାୟୀ ଏହି ଘୋଷଣାମାମା ଦିଆଯାଉଅଛି ଯେ ଉକ୍ତ ଆଇନର ଧାରା ୧୫(୨) ଅନୁସାରେ ଜିଲ୍ଲାପାଳଙ୍କ ଦ୍ୱାରା ପ୍ରଦତ୍ତ ରିପୋର୍ଟକୁ ବିବେଚନା କରି ରାଜ୍ୟ ସରକାରଙ୍କୁ ଏହି ଆଇନର ଧାରା ୨(୧) ପ୍ରକାରେ ପ୍ରତୀତ ହେଉଅଛି ଯେ ମୌଜା ଇନ୍ଦିପୁର, ଥାନା କାମାକ୍ଷାନଗର, ତହସିଲ କାମାକ୍ଷାନଗର, ଜିଲ୍ଲା ଢେଙ୍କାନାଳ ରେ ନିମ୍ନ ସୂଚିତ 'କ' ତଫସିଲ ଜମି ଏକ ସାର୍ବଜନୀନ ଉଦ୍ଦେଶ୍ୟରେ ଯଥା କାମାକ୍ଷାନଗର ବାଇପାସ ପ୍ରକଳ୍ପ ନିମନ୍ତେ ଭୂମି ଅଧିଗ୍ରହଣ ଆବଶ୍ୟକ ହେଉଅଛି ।

ଏହି ଭୂମି ଅଧିଗ୍ରହଣ ସମ୍ବନ୍ଧୀୟ ପ୍ରାରମ୍ଭିକ ବିଜ୍ଞପ୍ତି ନ୍ୟାୟୋଚିତ କ୍ଷତିପୂରଣ ଅଧିକାର ଏବଂ ଭୁ-ଅର୍ଜନ, ପୁନର୍ବାସ ଓ ଅଇଥାନ କ୍ଷେତ୍ରରେ ସ୍ୱଚ୍ଛତା ଆଇନ, ୨୦୧୩ (RFCTLAR & R Act. 2013) ର ଧାରା ୧୧(୧) ଅନୁଯାୟୀ ବିଜ୍ଞପ୍ତି ସଂଖ୍ୟା ୨୧୨୭ ଡା: ୧୩.୦୭.୨୦୧୯ ରିଖ ରେ ପ୍ରକାଶିତ ହୋଇଅଛି ।

ପୁନଶ୍ଚ ଏହା ଘୋଷଣା କରାଯାଉଅଛି ଯେ ମୌଜା ଇନ୍ଦିପୁର ଥାନା କାମାକ୍ଷାନଗର, ଜିଲ୍ଲା ଢେଙ୍କାନାଳ ରେ କୌଣସି ପରିବାର ବିସ୍ଥାପିତ ହେଉ ନଥିବାରୁ ପୁନର୍ବାସ ଓ ଅଇଥାନ ନିମିତ୍ତ କୌଣସି ଜମି ଚିହ୍ନଟ ଓ ପୁନର୍ବାସ ଓ ଅଇଥାନ ଯୋଜନା ରୂପରେଖର ସାରମର୍ମ ସଂଲଗ୍ନ କରାଯାଇନାହିଁ । ଏହା ମଧ୍ୟ ଜିଲ୍ଲା ୱେବସାଇଟ dhenkanal.nic.in ରେ ଏବଂ ରାଜ୍ୟ ସରକାରଙ୍କ ୱେବସାଇଟ Odisha.gov.in ରେ ସର୍ବସାଧାରଣଙ୍କ ଅବଲୋକନ ପାଇଁ ଅପଲୋଡ କରାଯାଇଛି ।

ତଫସିଲ-କ
(ପ୍ରସ୍ତାବିତ ଭୂମି ଅଧିଗ୍ରହଣ ଅନୁସୂଚୀ)

ଜିଲ୍ଲା- ଢେଙ୍କାନାଳ

ତହସିଲ- କାମାକ୍ଷାନଗର

ଗ୍ରାମରନାମ	ଗ୍ରାମାଞ୍ଚଳ / ବିଜ୍ଞାପିତ ପରିଷଦ ଅଞ୍ଚଳ	ଖାତା ନଂ	ପ୍ଲଟ ନଂ	କିସମ	ପ୍ଲଟର ମୋଟ ରକବା	ଅଧିଗ୍ରହଣ ହେବାକୁ ଥିବା ଜମିର ରକବା	ରକତକ ନାମ
୧	୨	୩	୪	୫	୬	୭	୮
ଇନ୍ଦିପୁର	ବିଜ୍ଞାପିତ ପରିଷଦ ଅଞ୍ଚଳ	ଏଥ୍ ସହିତ ସଲଗ୍ନ କରାଯାଇଛି	ଏଥ୍ ସହିତ ସଲଗ୍ନ କରାଯାଇଛି	ଏଥ୍ ସହିତ ସଲଗ୍ନ କରାଯାଇଛି	ଏଥ୍ ସହିତ ସଲଗ୍ନ କରାଯାଇଛି	୪.୫୧୯	ଏଥ୍ ସହିତ ସଲଗ୍ନ କରାଯାଇଛି

ସର୍ବମୋଟ ଏହି ଗ୍ରାମର ମୋଟ ଏ. ୪.୫୧୯୯୫ ।


ପ୍ରସ୍ତାବିତ ଅଧିଗ୍ରହଣ ଅଧୀନରେ ଜମି

- ଉକ୍ତ ଅଧିଗ୍ରହଣିତ ଜମି ରକବା ମଧ୍ୟରୁ ଏ. ସରଂକ୍ଷିତ ସରକାରୀ ଜମି ପ୍ରତିବଦଳ ପାଇଁ ଉଦ୍ଦିଷ୍ଟ ।

ଗ୍ରାମର ନାମ	ଗ୍ରାମାଣ/ସହରାଞ୍ଚଳ	ଖାତା ନମ୍ବର	ପ୍ଲଟ ନମ୍ବର	କିସମ	ମୋଟ ଅଞ୍ଚଳ	ପୁନର୍ବାସ ନିମନ୍ତେ ଚିହ୍ନଟ ଜମିର ରକବା	ରକତକ ନାମ
୧	୨	୩	୪	୫	୬	୭	୮
ପ୍ରମୁଖ୍ୟ ନୁହେଁ							

ଅଧିଗ୍ରହଣର ବୈଧ ତାରିଖ

ରାଜ୍ୟପାଳଙ୍କ ଆଦେଶକ୍ରମେ


 (ଭୂମିମେଣ କୁମାର ବେହେରା)
 ଜିଲ୍ଲାପାଳ, ଢେଙ୍କାନାଳ

କାମାକ୍ଷାନଗର ବାଇପାସ ନିମନ୍ତେ ଭୂ - ଅଧିଗ୍ରହଣ ତାଲିକା

ଗ୍ରାମ - ଇନ୍ଦିପୁର


ତହସିଲ - କାମାକ୍ଷାନ

ଜିଲ୍ଲା - ଢେଙ୍କାନାଳ


କ୍ରମିକ ନମ୍ବର	ଖାତା ନମ୍ବର	ପ୍ଲଟ ନମ୍ବର	ନାମ	କିସମ	ରକବା (ବର୍ଗମିଟର)	ପୁରରେ ଥିବା ମୋଟ ରକବା (ଏକର)	ଅଧିଗ୍ରହଣ କରିବାକୁ ଥିବା ରକବା (ଏକର)
୧	୨	୩	୪		୬	୭	୮
୧	୪୭	୧୦୬	ଗୁରେଇ ପାତ୍ର ଓଗେର	ପଡିତ	୧୬.୧୧୨୭	୦.୦୬୦	୦.୦୦୪
୨	୧୩୦	୯୨୧	ପ୍ରସନ୍ନ କୁମାର ଦେବୁରୀ ଓଗେର	ପାଳ ୧	୧୬.୬୯୩୯	୦.୩୧୦	୦.୦୦୪
୩	୧୩୦	୯୨୨	ପ୍ରସନ୍ନ କୁମାର ଦେବୁରୀ ଓଗେର	ପାଳ ୧	୨୪.୨୪୬୬	୦.୨୫୦	୦.୦୦୬
୪	୯୩	୯୨୮	ଧନିସାହୁ ଓଗେର	ପାଳ ୧	୩୩୭.୬୨୬୨	୦.୧୪୦	୦.୦୮୩
୫	୪୭	୯୨୯	ଗୁରେଇ ପାତ୍ର ଓଗେର	ପାଳ ୧	୬୬.୪୯୪୯	୦.୧୬୦	୦.୦୧୬
୬	୨୮୮/୧୬	୯୩୦	ରବିନାରାୟଣ ପାତ୍ର ଓଗେର	ପାଳ ୧	full	୦.୩୦୦	୦.୦୩୦
୭	୨୬୬	୯୩୨	ସମ୍ପରା ପାତ୍ର ଓଗେର	ପାଳ ୧	୧୮୦.୪୯୩୮	୦.୨୪୦	୦.୦୪୪
୮	୧୦୫	୯୩୩	ନାକଫୋଡି ଦାଶ ଓଗେର	ପାଳ ୧	୩୫୬.୬୦୩୩	୦.୨୯୦	୦.୦୮୮
୯	୧୯	୯୩୭	କଣ୍ଠେଇ ପାତ୍ର ଓଗେର	ପାଳ ୧	୨୨୧.୯୬୮୮	୦.୩୨୦	୦.୦୫୫
୧୦	୨୮୮/୧୫୧	୯୩୮	କନ୍ଦ ବେହେରା	ପାଳ ୧	୩୦୧.୯୦୯୦	୦.୪୭୦	୦.୦୭୪
୧୧	୧୦୯	୯୭୨	ନିତ୍ୟାନନ୍ଦ ଦାସ	ପାଳ ୧	୫୮.୨୧୯୮	୦.୦୭୦	୦.୦୧୪
୧୨	୬୩	୯୭୩	ଚନ୍ଦ୍ରଶେଖର ଦାଶ	ପାଳ ୧	୨୧୪.୮୦୧୫	୦.୧୭୦	୦.୦୫୩
୧୩	୧୧୯	୯୭୮	ପଦ୍ମନାଭ ରାଉଳ ଓଗେର	ପାଳ ୧	୧୮୨.୩୯୩୧	୦.୨୪୫	୦.୦୪୫
୧୪	୨୮୮/୧୫୮	୯୭୯	କୃଷ୍ଣ ଚନ୍ଦ୍ର ରାଉଳ	ପାଳ ୧	୯୪.୦୩୧୨	୦.୩୧୦	୦.୦୨୩
୧୫	୪୭	୯୮୯	ଗୁରେଇ ପାତ୍ର ଓଗେର	ପାଳ ୧	୧୨୩.୯୫୮୯	୦.୧୭୦	୦.୦୩୦
୧୬	୨୭୬	୯୯୧	ସୁଗରୀ ରାଉଳ ଓଗେର	ପାଳ ୧	୫୦.୮୫୪୪	୦.୦୮୦	୦.୦୧୩
୧୭	୨୭୬	୯୯୨	ସୁଗରୀ ରାଉଳ ଓଗେର	ପାଳ ୧	୮୪.୬୪୩୫	୦.୦୯୦	୦.୦୨୧
୧୮	୨୭୬	୯୯୬	ସୁଗରୀ ରାଉଳ ଓଗେର	ପାଳ ୧	୫୮.୧୫୯୮	୦.୦୯୦	୦.୦୧୪
୧୯	୧୩୩	୧୦୦୦	ପ୍ରାଣକମ୍ପୁ ସାହୁ	ପାଳ ୧	Full	୦.୦୨୦	୦.୦୨୦
୨୦	୬୯	୧୦୦୧	ଜୟକୃଷ୍ଣ ସାହୁ	ପାଳ ୧	୧୧୧.୪୫୫୬	୦.୧୪୦	୦.୦୨୭
୨୧	୮୮	୧୦୦୨	ଦୟାନିଧି ନାୟକ	ପାଳ ୧	୧୦୭.୭୩୬	୦.୧୪୦	୦.୦୨୭
୨୨	୮୮	୧୦୦୩	ଦୟାନିଧି ନାୟକ	ପାଳ ୧	୧୦୮.୫୮୧୭	୦.୨୦୦	୦.୦୨୭
୨୩	୨୧୯	୧୦୦୫	ମହି ସାହୁ ଓଗେର	ପାଳ ୧	୨୦୦.୩୯୫୭	୦.୧୪୦	୦.୦୪୯
୨୪	୨୮୮/୧୬	୧୦୦୯	ରବିନାରାୟଣ ପାତ୍ର ଓଗେର	ପାଳ ୧	୭୪.୮୩୧	୦.୩୮୦	୦.୦୧୮
୨୫	୧୦୫	୧୦୩୧	ନାକଫୋଡି ଦାଶ ଓଗେର	ପଡିତ	୨୨୩.୬୦୭୭	୦.୨୭୦	୦.୦୫୫
୨୬	୩୫	୧୦୩୨	କେତୁକା ଦାଶ	ପାଳ ୧	୧୬୪.୨୨୮୯	୦.୨୭୦	୦.୦୪୦

Tahasildar-Cum-
Land Acquisition Officer
Kamakshyanagar


୭	୧୯	୧୦୩୨	କଣ୍ଢେଇ ପାତ୍ର ଓଗେର	ପଡ଼ିତ	୩୩.୧୮୪୭	୦.୦୫୦	୦.୦୦୮
୨୮	୧୧୯	୧୦୩୩	ପଦ୍ମନାଭ ରାଉଳ ଓଗେର	ପଡ଼ିତ	୧୨୬.୫୭୨୫	୦.୦୫୦	୦.୦୩୧
୨୯	୨୬୬	୧୦୩୪	ସମ୍ପରା ପାତ୍ର ଓଗେର	ପଡ଼ିତ	୩୨୮.୪୦୭୬	୦.୧୨୦	୦.୦୮୫
୩୦	୧୧୯	୧୦୬୭	ପଦ୍ମନାଭ ରାଉଳ ଓଗେର	ପଡ଼ିତ	୨୪୫.୩୩୪୬	୦.୧୦୦	୦.୦୬୦
୩୧	୧୧୯	୧୦୭୦	ପଦ୍ମନାଭ ରାଉଳ ଓଗେର	ପଡ଼ିତ	୧୫୩.୬୨୫୨	୦.୧୪୦	୦.୦୩୮
୩୨	୨୮୮/୧୫୮	୧୦୭୧	କୃଷ୍ଣ ଚନ୍ଦ୍ର ରାଉଳ	ପଡ଼ିତ	୪୬.୬୬୮୨	୦.୧୭୦	୦.୦୧୧
୩୩	୧୦୫	୧୦୭୨	ନାକଫୋଡ଼ି ଦାଶ ଓଗେର	ପଡ଼ିତ	୫୪୭.୪୩୬୮	୦.୪୭୦	୦.୧୩୫
୩୪	୩୨	୧୦୭୩	କୃତ୍ତିବାସ ପାତ୍ର ଓଗେର	ପଡ଼ିତ	୮୯.୬୦୫୪	୦.୧୨୦	୦.୦୨୨
୩୫	୨୮୮/୧୮୭	୧୧୦୦	ପ୍ରଶାନ୍ତ କୁମାର ସେଠୀ	ପଡ଼ିତ	୬୩୫.୯୨୩୫	୦.୩୩୦	୦.୧୫୬
୩୬	୩	୧୧୧୨	ଅରୁଣାକାନ୍ତ ବେହେରା ଓଗେର	ପଡ଼ିତ	୧୮୮.୦୭୬୨	୦.୨୪୦	୦.୦୪୬
୩୭	୪୧	୧୧୧୩	ଗଣିଆ ବେହେରା ଓଗାର	ପଡ଼ିତ	Full	୦.୦୮୦	୦.୦୮୦
୩୮	୪୧	୧୧୧୪	ଗଣିଆ ବେହେରା ଓଗାର	ପଡ଼ିତ	୧୫୩.୯୧୮୬	୦.୦୭୦	୦.୦୩୮
୩୯	୨୮୮/୮୯	୧୧୧୮	ଶରତ ଦେବୁରୀ	ପଡ଼ିତ	୧୮୯.୩୯୫୬	୦.୧୪୦	୦.୦୪୭
୪୦	୯୩	୧୧୨୧	ଧନିପାତ୍ର ଓଗେର	ପଡ଼ିତ	୭୬.୬୫୨୬	୦.୦୮୦	୦.୦୧୯
୪୧	୧୧୬	୧୧୨୨	ପଦ୍ମ ଚରଣ ପାତ୍ର	ପଡ଼ିତ	୮୫.୨୫୦୩	୦.୧୪୦	୦.୦୨୧
୪୨	୯୭	୧୧୨୩	ଧନେଶ୍ଵର ପାତ୍ର ଓଗେର	ପଡ଼ିତ	୮୫.୨୩୯୫	୦.୧୩୦	୦.୦୨୧
୪୩	୬	୧୧୨୪	ଅକ୍ଷୟମାମି ତ୍ରିପାଠୀ	ପଡ଼ିତ	୬୮.୪୭୮୧	୦.୦୬୦	୦.୦୧୭
୪୪	୨୫୪	୧୧୨୫	ଅନୁସୂୟା ଦାଶ ଓଗେର	ପଡ଼ିତ	୬୯.୫୧୫୩	୦.୮୦୦	୦.୦୧୭
୪୫	୫	୧୧୨୮	ଅନନ୍ତ ରାଉଳ	ପଡ଼ିତ	୮୬.୧୦୬	୦.୦୬୦	୦.୦୨୧
୪୬	୨୧୧	୧୧୨୯	ମନ୍ତ୍ରୀ ଦେବୁରୀ	ପାଳ ୩	୬୪.୧୫୩୧	୦.୦୫୦	୦.୦୧୬
୪୭	୨୩୧	୧୧୩୧	ମିଲ୍ଲ ରାଉତ	ପଡ଼ିତ	୧୨୬.୧୫୪୯	୦.୧୭୦	୦.୦୩୧
୪୮	୫	୧୧୩୨	ଅନନ୍ତ ରାଉଳ	ପଡ଼ିତ	୯୩.୭୬୨୩	୦.୦୬୦	୦.୦୨୩
୪୯	୧୨	୧୧୩୫	ଆନନ୍ଦ ମହାନ୍ତି ଓଗେର	ପଡ଼ିତ	୭୭.୯୬୨୯	୦.୦୪୦	୦.୦୧୯


 Tahesildar-Cum-
 Land Acquisition Officer
 Kamakhya


୧୨	୧୧୩୬	ଆନନ୍ଦ ମହାନ୍ତି ଓଗେର	ପଡ଼ିତ	୫୩.୪୧୨୫	୦.୦୭୦	୦.୦୧୩	
୧୩	୨୮୬	୧୧୩୭	ହରି ବେହେରା	ପଡ଼ିତ	୯୩.୩୩୮୫	୦.୧୨୦	୦.୦୨୩
୫୨	୧୧୯	୧୧୩୮	ପଦ୍ମନାଭ ରାଉଳ ଓଗେର	ପଡ଼ିତ	୯୪.୬୦୩୭	୦.୦୮୦	୦.୦୨୩
୫୩	୨୦	୧୧୩୯	କଣ୍ଠୁଣୀ ରାଉତ	ପଡ଼ିତ	୭୫.୧୫୩	୦.୦୬୦	୦.୦୧୮
୫୪	୧୪୦	୧୧୪୩	ପୁର୍ଣ୍ଣ ନନ୍ଦ ଲୁୟା ଓଗେର	ପଡ଼ିତ	୧୨୫.୫୪୨୭	୦.୧୦୦	୦.୦୩୧
୫୫	୨୦	୧୧୪୪	କଣ୍ଠୁଣୀ ରାଉତ	ପଡ଼ିତ	୧୨୩.୬୫୭୪	୦.୦୮୦	୦.୦୩୦
୫୬	୧୬୮	୧୧୪୫	ବାବାଜି ଦାଶ ଓଗେର	ପଡ଼ିତ	୭୪.୭୦୩	୦.୦୮୦	୦.୦୧୮
୫୭	୧୬୮	୧୧୪୬	ବାବାଜି ଦାଶ ଓଗେର	ପଡ଼ିତ	୯୮.୦୭୨୧	୦.୧୨୦	୦.୦୨୪
୫୮	୧୬୮	୧୧୪୭	ବାବାଜି ଦାଶ ଓଗେର	ପଡ଼ିତ	୫୮.୬୨୨୫	୦.୦୫୦	୦.୦୧୪
୫୯	୧୬୮	୧୧୪୮	ବାବାଜି ଦାଶ ଓଗେର	ପଡ଼ିତ	୧୦.୯୮୨୪	୦.୦୭୦	୦.୦୦୩
୬୦	୩୭୫	୧୧୪୯	ଶୁକ ପାଦୁ	ପଡ଼ିତ	୧୦୨.୭୮୩୩	୦.୦୩୦	୦.୦୨୫
୬୧	୯୪	୧୧୫୦	ଧନି ନାଏକ	ପଡ଼ିତ	୮୧.୫୯୪୭	୦.୦୫୦	୦.୦୨୦
୬୨	୧୮୧	୧୧୫୧	ବିଶ୍ଵନାଥ ତିପାଠୀ	ପଡ଼ିତ	୧୦୭.୪୭୯୫	୦.୦୭୦	୦.୦୨୬
୬୩	୨୮୮/୮୯	୧୧୫୨	ଶରତ ଦେବୁରୀ	ପଡ଼ିତ	୬.୦୫୭୯	୦.୨୧୦	୦.୦୦୧
୬୪	୨୮୮/୮୯	୧୧୫୩	ଶରତ ଦେବୁରୀ	ପଡ଼ିତ	୨୨୧.୮୦୧୧	୦.୧୧୦	୦.୦୫୫
୬୫	୧୮୧	୨୭୯୭	ବିଶ୍ଵନାଥ ତିପାଠୀ	ଚଇଲା ୨	୪୦.୫୧୬୪	୦.୧୩୦	୦.୦୧୦
୬୬	୧୮୧	୨୭୯୮	ବିଶ୍ଵନାଥ ତିପାଠୀ	ଚଇଲା ୨	୬୩.୩୬୩୧	୦.୧୫୦	୦.୦୧୬
୬୭	୪୭	୨୭୯୯	ଗୁରୁରାଜ ପାତ୍ର ଓଗେର	ଚଇଲା ୧	Full	୦.୦୩୦	୦.୦୩୦
୬୮	୬	୨୮୦୫	ଅକ୍ଷୟନାଥ ତିପାଠୀ	ଚଇଲା ୨	୧୧୭.୯୨୬୭	୦.୦୮୦	୦.୦୨୯
୬୯	୨୭୧	୨୮୦୬	ସହଦେବ ବେହେରା ଓଗେର	ଚଇଲା ୨	୭୯.୬୯୧୯	୦.୦୨୦	୦.୦୨୦
୭୦	୨୮୮/୧୧୧	୨୮୩୯	ଦେବାଶିଷ୍ୟ ତିପାଠୀ ଓଗେର	ଚଇଲା ୧	୪୬.୯୩୬୭	୦.୦୪୦	୦.୦୧୨
୭୧	୨୮୮/୯୩	୨୮୪୫	ଭରତ ଚନ୍ଦ୍ର ମହାନ୍ତି	ପାଳ ୧	୧୨.୨୧୪୫	୦.୦୮୦	୦.୦୦୩
୭୨	୪୭	୨୯୧୩	ଗୁରୁରାଜ ପାତ୍ର ଓଗେର	ପାଳ ୧	୧୯.୩୮୨୭	୦.୦୩୦	୦.୦୦୫
୭୩	୪୭	୨୯୧୫	ଗୁରୁରାଜ ପାତ୍ର ଓଗେର	ପାଳ ୧	୨୩.୬୩୩୧	୦.୧୨୦	୦.୦୦୬
୭୪	୧୭୯	୨୯୨୫	ବଇ ଦେବୁ ବେହେରା ଓଗେର	ପାଳ ୧	୫.୭୩୨୮	୦.୦୨୦	୦.୦୦୧
୭୫	୧୭୯	୨୯୨୮	ବଇ ଦେବୁ ବେହେରା	ପାଳ ୧	ଉନ୍ନତ	୦.୦୨୦	୦.୦୨୦
୭୬	୧୭୯	୨୯୩୧	ବଇ ଦେବୁ ବେହେରା	ପାଳ ୧	୭୨.୮୭୬୯	୦.୦୩୦	୦.୦୧୮
୭୭	୧୧୯	୨୯୩୨	ପଦ୍ମନାଭ ରାଉଳ	ପାଳ ୧	୧୨୨.୬୯୪୮	୦.୦୫୦	୦.୦୩୦
୭୮	୧୧୯	୨୯୪୪	ପଦ୍ମନାଭ ରାଉଳ ଓଗେର	ପାଳ ୧	୧୨୯.୮୨୧୧	୦.୨୧୦	୦.୦୩୨
୭୯	୨୧୧	୨୯୪୫	ମନ୍ତ୍ରୀ ଦେବୁରୀ ଓଗେର	ପାଳ ୧	୧୫.୪୧୯୪	୦.୨୦୦	୦.୦୦୪
୮୦	୧୮୧	୨୯୭୮	ବିଶ୍ଵନାଥ ତିପାଠୀ	ଚଇଲା ୧	୧୩୯.୬୫୮୧	୦.୨୦୦	୦.୦୩୪
୮୧	୧୮୧	୨୯୭୯	ବିଶ୍ଵନାଥ ତିପାଠୀ	ଚଇଲା ୧	୧୦୩.୧୬୬	୦.୨୦୦	୦.୦୨୫
୮୨	୨୮୮/୯୫	୨୯୮୦	ଉର୍ମିଳା ତିପାଠୀ	ପଡ଼ିତ	୯୮.୫୨୪୧	୦.୧୫୦	୦.୦୨୪


 Tahasildar-Gum-
 Land Acquisition Office
 Kamakshyanagar

୨୮୮/୭୦	୨୯୯୪	ଗୋଲେଖ ବିହାରୀ ପାତ୍ର	ପାଳ ୧	୧୧୨.୫୧୬୪	୦.୨୮୦	୦.୦୨୮
୮୪	୧୫୩	ବ୍ରହ୍ମନନ୍ଦ କ୍ରୀପାଠୀ ଓଗେର	ପାଳ ୧	୧୨୦.୦୪୦୬	୦.୧୨୦	୦.୦୩୦
୮୫	୧୮୧	ବିଶ୍ଵନାଥ ତିପାଠୀ	ପାଳ ୧	୪୧.୭୨୬୪	୦.୧୩୦	୦.୦୧୦
୮୬	୯୩	ଧନୀ ସାହୁ ଓଗେର	ପାଳ ୧	୨୭୭.୭୪୪୧	୦.୧୫୦	୦.୦୬୮
୮୭	୨୧୯	ମହି ସାହୁ ଓଗେର	ପାଳ ୧	୧୪୩.୭୮୭୫	୦.୧୦୦	୦.୦୩୫
୮୮	୨୨୮	ମାଗୁଣି ପାତ୍ର ଓଗେର	ପାଳ ୧	୧୩୭.୪୬୮୧	୦.୧୪୦	୦.୦୩୪
୮୯	୨୨୮	ମାଗୁଣି ପାତ୍ର ଓଗେର	ପାଳ ୧	୨୦୭.୨୮୮	୦.୧୪୦	୦.୦୫୧
୯୦	୮୬	ତ୍ରିଲୋଚନ ତ୍ରିପାଠୀ	ପଡ଼ିତ	୧୨୮.୫୧୨୫	୦.୧୦୦	୦.୦୩୨
୯୧	୧୮୧	ବିଶ୍ଵନାଥ ତିପାଠୀ	ଭଲ୍ଲା ୨	୪୮.୯୬୫୩	୦.୦୫୦	୦.୦୧୨
୯୨	୧୮୧	ବିଶ୍ଵନାଥ ତିପାଠୀ	ଭଲ୍ଲା ୨	୮୬.୫୪୭୯	୦.୧୬୦	୦.୦୨୧
୯୩	୧୩୭	ପୁଣ୍ଡି ବନ୍ଦୁ ବିଶ୍ଵାଳ	ପଡ଼ିତ	୪୧୩.୨୮୩୮	୦.୩୯୦	୦.୧୦୨
୯୪	୪୧	ଗଣିଆ ବେହେରା	ପଡ଼ିତ	୨୧୫.୮୪୩୮	୦.୧୪୦	୦.୦୫୩
୯୫	୧୫୯	ବାଙ୍କନିଧୀ ନାଏକ	ପଡ଼ିତ	୬୬.୯୬୪୭	୦.୧୩୦	୦.୦୧୬
୯୬	୬	ଅନ୍ତର୍ଯ୍ୟାମି ତିପାଠୀ	ପଡ଼ିତ	୨୨.୬୪୬୬	୦.୦୪୦	୦.୦୦୬
୯୭	୬	ଅନ୍ତର୍ଯ୍ୟାମି ତିପାଠୀ	ପଡ଼ିତ	Full	୦.୦୩୦	୦.୦୩୦
୯୮	୬	ଅନ୍ତର୍ଯ୍ୟାମି ତିପାଠୀ	ପଡ଼ିତ	୪୭.୩୨୯୯	୦.୦୭୦	୦.୦୧୨
୯୯	୬	ଅନ୍ତର୍ଯ୍ୟାମି ତିପାଠୀ	ପଡ଼ିତ	୪୮.୭୭୪୪	୦.୦୮୦	୦.୦୧୨
୧୦୦	୬	ଅନ୍ତର୍ଯ୍ୟାମି ତିପାଠୀ	ପଡ଼ିତ	୭୯.୬୪୮୧	୦.୦୫୦	୦.୦୨୦
୧୦୧	୬	ଅନ୍ତର୍ଯ୍ୟାମି ତିପାଠୀ	ପଡ଼ିତ	୧୪.୩୩୬୧	୦.୦୫୦	୦.୦୦୪
୧୦୨	୨୮୮/୯୦	ସରସ୍ଵତୀ ଶିଶୁ ବି ଦ୍ୟାନନ୍ଦିର କାମାକ୍ଷାନଗର	ପଡ଼ିତ	୧୪୭.୬୬୦୩	୦.୧୦୦	୦.୦୩୬
୧୦୩	୫୬	ଘନଶ୍ୟାମ ତିପାଠୀ	ପଡ଼ିତ	୮୧.୬୮୨୩	୦.୦୨୦	୦.୦୨୦
୧୦୪	୫୬	ଘନଶ୍ୟାମ ତିପାଠୀ	ପଡ଼ିତ	Full	୦.୦୧୦	୦.୦୧୦
୧୦୫	୫୬	ଘନଶ୍ୟାମ ତିପାଠୀ	ପଡ଼ିତ	୧୦୪.୯୧୭୩	୦.୧୮୦	୦.୦୨୬
୧୦୬	୮	ଅନ୍ତର୍ଯ୍ୟାମି ତିପାଠୀ	ପାଳ ୩	୫୬.୭୧୭	୦.୦୪୦	୦.୦୧୪
୧୦୭	୧୩୩	ପ୍ରାଣବନ୍ଧୁ ସାହୁ	ପଡ଼ିତ	୭୨.୦୧୯୯	୦.୦୭୦	୦.୦୧୮
୧୦୮	୨୬୧	ସଂକର ନାୟକ	ପଡ଼ିତ	୭୭.୮୦୯୮	୦.୦୯୦	୦.୦୧୯
୧୦୯	୨୬୦	ଲୋଚନ ସାହୁ	ପଡ଼ିତ	୧୪୭.୧୨୮୩	୦.୦୬୦	୦.୦୩୬
୧୧୦	୬	ଅନ୍ତର୍ଯ୍ୟାମି ତିପାଠୀ	ପଡ଼ିତ	୨୪୬.୫୨୪୨	୦.୧୩୦	୦.୦୬୧
୧୧୧	୫୬	ଘନଶ୍ୟାମ ତିପାଠୀ	ପଡ଼ିତ	୪୧୨.୩୧୫୭	୦.୩୯୦	୦.୧୦୧
୧୧୨	୬	ଅନ୍ତର୍ଯ୍ୟାମି ତିପାଠୀ	ପଡ଼ିତ	୩୫୩.୩୧୪୨	୦.୨୯୦	୦.୦୮୭
୧୧୩	୫୬	ଘନଶ୍ୟାମ ତିପାଠୀ	ପଡ଼ିତ	୩୯୮.୧୮୨୪	୦.୧୦୦	୦.୦୯୮


 Subhasidhar-Cum-
 Land Acquisition Officer
 Karnakshynagar

୧୫	୧୪୦	୩୩୪୭	କଣ୍ଠି ରାଉତ	ପାଳ ୧	୬୯.୧୮୭୧	୦.୦୫୦	୦.୦୧୭
୧୧୫	୧୪୦	୩୩୪୩	ପୂର୍ଣ୍ଣ ନନ୍ଦ ଭୂୟାଁ	ପାଳ ୧	Full	୦.୦୩୦	୦.୦୩୦
୧୧୬	୨୮୬	୩୩୪୪	ହରି ବେହେରା	ପାଳ ୧	୧୨୭.୫୦୫୪	୦.୦୫୦	୦.୦୩୧
୧୧୭	୧୪୦	୩୩୪୫	ପୂର୍ଣ୍ଣ ନନ୍ଦ ଭୂୟାଁ	ପାଳ ୧	୯୦.୨୯୫୧	୦.୦୮୦	୦.୦୨୨
୧୧୮	୧୪୦	୩୩୪୬	ପୂର୍ଣ୍ଣ ନନ୍ଦ ଭୂୟାଁ ଓଗେର	ପାଳ ୧	୧୨.୨୧୭୩	୦.୦୬୦	୦.୦୦୩
୧୧୯	୩	୩୩୬୦	ଅତୁତାନନ୍ଦ ବେହେରା ଓଗେର	ପାଳ ୧	୭୨.୭୮୫୮	୦.୦୪୦	୦.୦୧୮
୧୨୦	୧୭୯	୩୩୬୧	ବଲ ଦେବି ବେହେରା ଓଗେର	ପାଳ ୧	୬୯.୬୨୫୫	୦.୦୩୦	୦.୦୧୭
୧୨୧	୧୭୪	୩୩୬୩	ବିନୋଦ ମହାନ୍ତି	ପାଳ ୧	୪୬.୪୯୪୬	୦.୦୫୦	୦.୦୧୧
୧୨୨	୨୩୪	୩୩୬୪	ମିଲୁ ରାଉତ	ପାଳ ୨	୨୪.୬୨୫୧	୦.୦୫୦	୦.୦୦୬
୧୨୩	୧୭୪	୩୩୬୫	ବି ନୋଦ ମହାନ୍ତି	ପାଳ ୩	୧୯.୦୧୩୨	୦.୦୩୦	୦.୦୦୫
୧୨୪	୧୭୯	୩୩୬୬	ବଲ ଦେବି ବେହେରା ଓଗେର	ପାଳ ୧	୩୦.୦୦୮୯	୦.୦୫୦	୦.୦୦୭
୧୨୫	୧୭୯	୩୩୬୮	ବଲ ଦେବି ବେହେରା ଓଗେର	ପାଳ ୧	୨୫.୪୮୩	୦.୦୬୦	୦.୦୦୬
୧୨୬	୧୭୯	୩୩୬୯	ବଲ ଦେବି ବେହେରା ଓଗେର	ପାଳ ୧	୧୦.୧୦୩	୦.୦୫୦	୦.୦୦୨
୧୨୭	୧୭୯	୩୩୭୧	ବଲ ଦେବି ବେହେରା ଓଗେର	ପାଳ ୧	୧୦୨.୯୩୧୧	୦.୦୫୦	୦.୦୨୫
୧୨୮	୧୭୯	୩୩୭୨	ବଲ ଦେବି ବେହେରା ଓଗେର	ପାଳ ୧	୭୫.୧୭୬୮	୦.୧୧୦	୦.୦୧୮
୧୨୯	୧୭୯	୩୩୭୪	ବଲ ଦେବି ବେହେରା ଓଗେର	ପାଳ ୧	୨୩୬.୩୩୭୧	୦.୨୦୦	୦.୦୫୮
୧୩୦	୧୭୯	୩୩୭୬	ବଲ ଦେବି ବେହେରା ଓଗେର	ପାଳ ୨	୭୦.୧୮୫୫	୦.୦୫୦	୦.୦୧୭
୧୩୧	୧୭୯	୩୩୭୭	ବଲ ଦେବି ବେହେରା ଓଗେର	ପାଳ ୧	୪୪.୨୦୫୬	୦.୦୬୦	୦.୦୧୧
୧୩୨	୧୭୯	୩୩୭୮	ବଲ ଦେବି ବେହେରା ଓଗେର	ପାଳ ୧	୨୯.୩୬୭୮	୦.୦୪୦	୦.୦୦୭
୧୩୩	୧୭୯	୩୩୭୯	ବଲ ଦେବି ବେହେରା ଓଗେର	ପାଳ ୧	୧୯.୦୪୬୨	୦.୦୪୦	୦.୦୦୫
୧୩୪	୧୭୯	୩୩୮୦	ବଲ ଦେବି ବେହେରା ଓଗେର	ପାଳ ୧	୧୭.୧୫୩୮	୦.୦୪୦	୦.୦୦୪
୧୩୫	୧୭୯	୩୩୮୧	ବଲ ଦେବି ବେହେରା ଓଗେର	ପାଳ ୧	୯.୦୫୦୬	୦.୦୪୦	୦.୦୦୨
୧୩୬	୨୫୪	୩୪୨୪	ଅନୁପମା ଦାଶ ଓଗେର	ପାଳ ୧	୧୪୨.୭୦୬୨	୦.୦୪୦	୦.୦୩୫
୧୩୭	୮୬	୩୪୨୫	ତ୍ରିଲୋଚନ ତ୍ରିପାଠୀ ଓଗେର	ପଡ଼ିବ	୩୪.୪୫୧୯	୦.୦୬୦	୦.୦୦୮
୧୩୮	୨୮	୩୪୨୬	କିଶୋର ପାତ୍ର ଓଗେର	ପାଳ ୧	୧୫୭.୧୦୧୭	୦.୧୨୦	୦.୦୩୯
୧୩୯	୧୧୯	୩୪୨୭	ପୁରୁନାଭ ରାଉତ ଓଗେର	ପାଳ ୧	୨.୭୨୪୧	୦.୧୨୦	୦.୦୦୧
୧୪୦	୨୦୫	୩୪୨୮	ମ ଛୁଲୁ ବେହେରା ଓଗେର	ପାଳ ୧	୧୦୭.୬୬୧୮	୦.୦୫୦	୦.୦୨୬
୧୪୧	୩	୩୪୨୯	ଅତୁତାନନ୍ଦ ବେହେରା ଓଗେର	ପାଳ ୧	୧୧୧.୭୬୪	୦.୦୬୦	୦.୦୨୭
୧୪୨	୪୧	୩୪୩୦	ଗଣିଆ ବେହେରା	ପାଳ ୧	୮୧.୩୬୫୮	୦.୦୪୦	୦.୦୨୦
୧୪୩	୩	୩୪୩୨	ଅତୁତାନନ୍ଦ ବେହେରା ଓଗେର	ପାଳ ୧	୧୧୨.୯୮୨୫	୦.୧୦୦	୦.୦୨୮
୧୪୪	୧୮୧	୩୪୩୩	ବିଶ୍ୱନାଥ ତ୍ରିପାଠୀ	ପଡ଼ିବ	୧୧୧.୭୨୫୮	୦.୦୯୦	୦.୦୨୭
୧୪୫	୧୮୧	୩୪୩୪	ବିଶ୍ୱନାଥ ତ୍ରିପାଠୀ	ପଡ଼ିବ	୧୦୮.୭୪୨୫	୦.୦୯୦	୦.୦୨୭
୧୪୬	୬	୩୪୩୫	ଅକ୍ଷୟୀନୀ ତ୍ରିପାଠୀ	ପଡ଼ିବ	୯୩.୯୫୫୭	୦.୧୦୦	୦.୦୨୩


 Tahasildar-Cum-
 and Acquiring Officer

	୨୦୯	୩୪୩୬	ମଦନ ତିପାଠୀ	ପଡ଼ିତ	୯୧.୨୧୭୬	୦.୦୯୦	୦.୦୨୨
୪୮	୮	୩୪୩୭	ଅନୁର୍ଯ୍ୟାମି ତିପାଠୀ ଓଗେର	ପଡ଼ିତ	୭୨.୪୪୦୩	୦.୧୦୦	୦.୦୧୮
୧୪୯	୪୭	୩୪୩୮	ଗୁରେଇ ପାତ୍ର ଓଗେର	ପାଳ ୧	୪୩.୨୬୬୫	୦.୦୭୦	୦.୦୧୧
୧୫୦	୨୩୨	୩୪୩୯	ମିଲୁ ରାଉତ	ପଡ଼ିତ	୨୫.୮୦୫୯	୦.୦୬୦	୦.୦୦୬
୧୫୧	୫୬	୩୪୪୦	ଘନଶ୍ୟାମ ତିପାଠୀ	ପଡ଼ିତ	୩୩୬.୩୨୮୪	୦.୧୬୦	୦.୦୮୩
୧୫୨	୪୭	୩୪୪୧	ଗୁରେଇ ପାତ୍ର ଓଗେର	ପାଳ ୧	୧୯.୨୦୨୮	୦.୦୮୦	୦.୦୦୫
୧୫୩	୧୨	୩୪୪୨	ଆନନ୍ଦ ମହାନ୍ତି ଓଗେର	ପଡ଼ିତ	୮.୪୪୮୨	୦.୦୬୦	୦.୦୦୨
୧୫୪	୧୭୯	୩୩୬୩/୩୪୮୫	ବଇ ଦେବୁ ବେହେରା ଓଗେର	ପାଳ ୧	୩୯.୭୪୪୨	୦.୦୫୦	୦.୦୧୦
୧୫୫	୨୭୧	୨୮୩୫/୩୫୨୫	ସହଦେବ ବେହେରା ଓଗେର	ପଡ଼ିତ	୬୧.୮୧୭୯	୦.୦୩୦	୦.୦୧୫
୧୫୬	୧୩	୯୭୭/୩୭୨୭	ଆର୍ତ୍ତ ଦାଶ	ପାଳ ୧	୧୪.୭୩୫୯	୦.୧୨୦	୦.୦୦୪
୧୫୭	୧୦୪	୫୮୮/୩୭୨୨	ନାକଫୋଡ଼ି ଦାଶ ଓଗେର	ଶାରଦ ୩	୯୭.୫୬୬୩	୦.୦୪୦	୦.୦୨୪
୧୫୮	୧୩୦	୯୨୬/୩୬୦୩	ପ୍ରସନ୍ନ କୁମାର ଦେବୁରା ଓଗେର	ପାଳ ୧	୪୨୨.୪୩୮୭	୦.୪୮୦	୦.୧୦୪
୧୫୯	୨୮୮/୨୨	୯୭୪/୩୫୮୭	ବସନ୍ତ ନାୟକ ଓଗେର	ପାଳ ୧	୧୬୭.୨୪୮୧	୦.୨୧୦	୦.୦୪୧
୧୬୦	୧୯୬	୯୭୭/୩୭୨୯	ଭୂମର ଦାଶ ଓଗେର	ପାଳ ୧	୧୮.୧୧୭୯	୦.୧୯୦	୦.୦୦୪

ମୋଟ

୨୦.୨୫୫

୪.୫୧୯


 Tahesildar-Cum-
 Land Acquisition Officer
 Kamakshyanagar

ଓଡ଼ିଶା ସରକାର
ଡେକାନାଲ ଜିଲ୍ଲାପାଳଙ୍କ କାର୍ଯ୍ୟାଳୟ
ଘୋଷଣା

File No. ୧୨୩

dated : ୨୫/୦୭/୨୦୨୦

ସର୍ବସାଧାରଣଙ୍କ ଅବଗତ ନିମନ୍ତେ, ନ୍ୟାୟୋଚିତ କ୍ଷତିପୂରଣ ଅଧିକାର ଏବଂ ଭୁ-ଅର୍ଜନ, ପୁନର୍ବାସ ଓ ଅଇଥାନ କ୍ଷେତ୍ରରେ ସ୍ୱଚ୍ଛତା ଆଇନ, ୨୦୧୩ (RFCTLAR & R Act. 2013) ର ଧାରା ୧୯ର ଅଧିନିୟମ ୧ ଅନୁଯାୟୀ ଏହି ଘୋଷଣାମା ଦିଆଯାଉଅଛି ଯେ ଉକ୍ତ ଆଇନର ଧାରା ୧୫(୨) ଅନୁସାରେ ଜିଲ୍ଲାପାଳଙ୍କ ଦ୍ୱାରା ପ୍ରଦତ୍ତ ରିପୋର୍ଟକୁ ବିବେଚନା କରି ରାଜ୍ୟ ସରକାରଙ୍କୁ ଏହି ଆଇନର ଧାରା ୨(୧) ପ୍ରକାରେ ପ୍ରତୀତ ହେଉଅଛି ଯେ ମୌଜା ରେକୂଳା, ଥାନା କାମାକ୍ଷାନଗର, ତହସିଲ କାମାକ୍ଷାନଗର, ଜିଲ୍ଲା ଡେକାନାଲ ରେ ନିମ୍ନ ସ୍ଥିତି 'କ' ତହସିଲ ଜମି ଏକ ସାର୍ବଜନୀନ ଉଦ୍ଦେଶ୍ୟରେ ଯଥା କାମାକ୍ଷାନଗର ବାଲପାସ ପ୍ରକଳ୍ପ ନିମନ୍ତେ ଭୂମି ଅଧିଗ୍ରହଣ ଆବଶ୍ୟକ ହେଉଅଛି ।

ଏହି ଭୂମି ଅଧିଗ୍ରହଣ ସମ୍ବନ୍ଧୀୟ ପ୍ରାରମ୍ଭିକ ବିଜ୍ଞପ୍ତି ନ୍ୟାୟୋଚିତ କ୍ଷତିପୂରଣ ଅଧିକାର ଏବଂ ଭୁ-ଅର୍ଜନ, ପୁନର୍ବାସ ଓ ଅଇଥାନ କ୍ଷେତ୍ରରେ ସ୍ୱଚ୍ଛତା ଆଇନ, ୨୦୧୩ (RFCTLAR & R Act. 2013) ର ଧାରା ୧୧(୧) ଅନୁଯାୟୀ ବିଜ୍ଞପ୍ତି ସଂଖ୍ୟା ୨୧୨୧ ତା: ୧୩.୦୭.୨୦୧୯ ରିଖ ରେ ପ୍ରକାଶିତ ହୋଇଅଛି ।

ପୁନଶ୍ଚ ଏହା ଘୋଷଣା କରାଯାଉଅଛି ଯେ ମୌଜା ରେକୂଳା ଥାନା କାମାକ୍ଷାନଗର, ଜିଲ୍ଲା ଡେକାନାଲ ରେ କୌଣସି ପରିବାର ବିସ୍ଥାପିତ ହେଉ ନଥିବାରୁ ପୁନର୍ବାସ ଓ ଅଇଥାନ ନିମିତ୍ତ କୌଣସି ଜମି ଚିହ୍ନଟ ଓ ପୁନର୍ବାସ ଓ ଅଇଥାନ ଯୋଜନା ରୂପରେଖର ସାରମର୍ମ ସଂଲଗ୍ନ କରାଯାଇନାହିଁ । ଏହା ମଧ୍ୟ ଜିଲ୍ଲା ୱେବସାଇଟ dhenkanal.nic.in ରେ ଏବଂ ରାଜ୍ୟ ସରକାରଙ୍କ ୱେବସାଇଟ Odisha.gov.in ରେ ସର୍ବସାଧାରଣଙ୍କ ଅବଲୋକନ ପାଇଁ ଅପଲୋଡ କରାଯାଇଛି ।

ତହସିଲ-କ

(ପ୍ରସ୍ତାବିତ ଭୂମି ଅଧିଗ୍ରହଣ ଅନୁସୂଚୀ)

ଜିଲ୍ଲା- ଡେକାନାଲ

ତହସିଲ- କାମାକ୍ଷାନଗର

ଗ୍ରାମରନାମ	ଗ୍ରାମାଞ୍ଚଳ / ବିଜ୍ଞାପିତ ପରିଷଦ ଅଞ୍ଚଳ	ଖାତା ନଂ	ପ୍ଲଟ ନଂ	କିସମ	ପ୍ଲଟର ମୋଟ ରକବା	ଅଧିଗ୍ରହଣ ହେବାକୁ ଥିବା ଜମିର ରକବା	ରୟତଙ୍କ ନାମ
୧	୨	୩	୪	୫	୬	୭	୮
ରେକୂଳା	ବିଜ୍ଞାପିତ ପରିଷଦ ଅଞ୍ଚଳ	ଏଥି ସହିତ ସଲଗ୍ନ କରାଯାଇଛି	ଏଥି ସହିତ ସଲଗ୍ନ କରାଯାଇଛି	ଏଥି ସହିତ ସଲଗ୍ନ କରାଯାଇଛି	ଏଥି ସହିତ ସଲଗ୍ନ କରାଯାଇଛି	୫.୧୫୪	ଏଥି ସହିତ ସଲଗ୍ନ କରାଯାଇଛି

ସର୍ବମୋଟ ଏହି ଗ୍ରାମର ମୋଟ ଏ. ୫.୧୫୪ଟି ।


ପ୍ରସ୍ତାବିତ ଅଧିଗ୍ରହଣ ଅଧୀନରେ ଜମି

- ଉକ୍ତ ଅଧିସୂଚିତ ଜମି ରକବା ମଧ୍ୟରୁ ଏ. ସର୍ବମୋଟ ସରକାରୀ ଜମି ପ୍ରତିବଦଳ ପାଇଁ ଉଦ୍ଦିଷ୍ଟ ।

ଗ୍ରାମର ନାମ	ଗ୍ରାମାଣ/ସହରାଞ୍ଚଳ	ଖାତା ନମ୍ବର	ପ୍ଲଟ ନମ୍ବର	କିସମ	ମୋଟ ଅଞ୍ଚଳ	ପୁନର୍ବାସ ନିମନ୍ତେ ଚିହ୍ନଟ ଜମିର ରକବା	ରୟତଙ୍କ ନାମ
୧	୨	୩	୪	୫	୬	୭	୮
ପ୍ରମୁଖ୍ୟ ନୁହେଁ							

ଅଧିସୂଚନାର ବୈଧ ତାରିଖ

ରାଜ୍ୟପାଳଙ୍କ ଆଦେଶକ୍ରମେ


(ଭୂମିମାପ କୁମାର ବେହେରା)
ଜିଲ୍ଲାପାଳ, ଡେକାନାଲ

କାମାକ୍ଷାନଗର ବାଲପସ ନିମନ୍ତେ ଭୂ - ଅଧିଗ୍ରହଣ ତାଲିକା

PLOTS OF VILLAGE : REKULA


TAHASIL : KAMAKHYANAGAR

DIST : DHENKANAL


Sl No	Khata No	Plot No	NAME	Kisam	Area in sqmt	Total area (Acer)	Area to be Acquired (in Acer)
୧	୨	୩		୫	୬	୭	୮
୧	୨୪୫	୨୧୯୯	ପୁର ଦିଆଣି ଓଗେର	ପଡ଼ିବ	୬୧୮.୮୬୨୬	୦.୮୦୦	୦.୧୫୨
୨	୧୧୫	୨୨୦୦	ଧୋବା ଖରୁଆ ଓଗେର	ବଗାୟତ ୨	୧୭୦.୭୬୧୮	୦.୦୭୫	୦.୦୪୨
୩	୧୭୦	୨୨୦୧	ବିଶେଇ ଦେବୁରୀ ଓଗେର	ବଗାୟତ ୨	୫୬୧.୪୮୧୧	୦.୮୪୦	୦.୧୩୮
୪	୧୬୪	୨୨୧୮	ବାବାଜୀ ଖରୁଆ ଓଗେର	ପାଳ ୨	୭୮୦.୩୪୫	୦.୨୫୦	୦.୧୯୨
୫	୧୫୮	୩୦୫୮	ବାଉରି ବିଶେଇ ଓଗେର	ପାଳ ୧	Full	୦.୦୬୦	୦.୦୬୦
୬	୨୩୯	୩୦୬୨	ଶ୍ୟାମ ସୁନ୍ଦର ସାହୁ ଓଗେର	ପାଳ ୧	୬୮.୧୨୩୩	୦.୦୩	୦.୦୧୭
୭	୧୨୭	୩୦୬୩	ନନ୍ଦ ନାୟକ ଓଗେର	ପାଳ ୧	Full	୦.୦୨୦	୦.୦୨୦
୮	୧୧୯	୩୦୬୬	ଧେବେଇ ବେହେରା ଓଗେର	ପାଳ ୧	୬୧.୮୭୭୪	୦.୦୨୦	୦.୦୧୫
୯	୨୫୬	୩୦୬୭	ଦୁର୍ଗିକେଶ ପଟ୍ଟନାୟକ ଓଗେର	ପାଳ ୧	୯୭.୫୧୦୬	୦.୦୪୦	୦.୦୨୪
୧୦	୧୮୬	୩୦୬୮	ଭୋଳି ପଟ୍ଟନାୟକ	ପାଳ ୨	୭୫.୯୭୫	୦.୦୨	୦.୦୧୯
୧୧	୬୭	୩୦୬୯	ଜୟକୃଷ୍ଣ ପଟ୍ଟନାୟକ ଓଗେର	ପାଳ ୧	୭୦.୨୩୯୭	୦.୦୨୦	୦.୦୧୭
୧୨	୧୮୯	୩୦୭୦	ମଙ୍ଗୁଳୁ ପଟ୍ଟନାୟକ ଓଗେର	ପାଳ ୧	୧୦୬.୯୭୬୩	୦.୦୩୦	୦.୦୨୬
୧୩	୧୮୯	୩୦୭୧	ମଙ୍ଗୁଳୁ ପଟ୍ଟନାୟକ ଓଗେର	ପଡ଼ିବ	୧୨୧.୯୪୯୮	୦.୦୫୦	୦.୦୩୦
୧୪	୨୫୬	୩୦୭୨	ଦୁର୍ଗିକେଶ ପଟ୍ଟନାୟକ ଓଗେର	ପଡ଼ିବ	୧୬୪.୮୩୩୩	୦.୦୬୦	୦.୦୪୧
୧୫	୧୧୬	୩୦୯୮	ଧେବେଇ ବେହେରା ଓଗେର	ପାଳ ୨	୧୧୦.୮୨୮୧	୦.୦୫୦	୦.୦୨୭
୧୬	୨୧୪	୩୦୯୯	ରାମ ସାହୁ	ପାଳ ୨	୮୯.୧୦୮୮	୦.୦୫	୦.୦୨୨
୧୭	୨୪୦	୩୧୦୦	ଶ୍ୟାମ ସୁନ୍ଦର ସାହୁ ଓଗେର	ପାଳ ୨	୭୯.୯୫୦୮	୦.୦୪୦	୦.୦୨୦
୧୮	୨୧୪	୩୧୦୧	ରାମ ସାହୁ	ପାଳ ୨	୭୮.୭୫୩୮	୦.୦୪୦	୦.୦୧୯
୧୯	୨୪୦	୩୧୦୨	ଶ୍ୟାମ ସୁନ୍ଦର ସାହୁ ଓଗେର	ପାଳ ୨	୭୮.୦୬୨୧	୦.୦୪୦	୦.୦୧୯
୨୦	୧୭୬	୩୧୦୩	ବୈଷ୍ଣବ ବେହେରା ଓଗେର	ପାଳ ୨	୬୬.୯୮୬୧	୦.୦୪୦	୦.୦୧୬
୨୧	୪୨	୩୧୦୪	ଗୁଣ୍ଡୁରି ବେହେରା ଓଗେର	ପାଳ ୨	୮୩.୧୬୧୪	୦.୦୪୦	୦.୦୨୦
୨୨	୨୭୧	୩୧୦୫	ହରି ସେଠା ଓଗେର	ପାଳ ୨	୧୮୦.୦୭୬୭	୦.୦୯୦	୦.୦୪୪
୨୩	୬୬	୩୧୦୬	ଚୈତନ୍ୟ ବେହେରା ଓଗେର	ପାଳ ୨	୮୭.୩୦୧୬	୦.୦୩୦	୦.୦୨୧
୨୪	୨୧୫	୩୧୦୭	ରାମ ଦେବୁରୀ ଓଗେର	ପାଳ ୨	୬୧.୩୬୯୩	୦.୦୩୦	୦.୦୧୫
୨୫	୧୫୮	୩୧୦୮	ବାଉରି ବିଶେଇ ଓଗେର	ପାଳ ୨	୮୬.୮୦୧୩	୦.୦୩୦	୦.୦୨୧
୨୬	୩୧	୩୧୦୯	କୃପା ବେହେରା ଓଗେର	ପାଳ ୨	୭୧.୧୯୧୩	୦.୦୫୦	୦.୦୧୮
୨୭	୧୩୭	୩୧୧୦	ପଦ୍ମନାଭ ବେହେରା ଓଗେର	ପାଳ ୨	୭୭.୧୬୦୫	୦.୦୩୦	୦.୦୧୯
୨୮	୨୦୨	୩୧୧୧	ମିରୁ ଓଝା ଓଗେର	ପାଳ ୨	୭୪.୭୭୪୯	୦.୦୪୦	୦.୦୧୮
୨୯	୫୮	୩୧୧୨	ଚନ୍ଦ୍ରମଣି ବେହେରା ଓଗେର	ପାଳ ୨	୮୮.୯୨୯୨	୦.୦୬୦	୦.୦୨୨
୩୦	୧୫୧	୩୧୧୩	ପୂର୍ଣ୍ଣଚନ୍ଦ୍ର ସାହୁ	ପାଳ ୨	୭୪.୨୯୬୧	୦.୦୬୦	୦.୦୧୮
୩୧	୨୧୩	୩୧୧୪	ରାଧାନାଥ ମହାପାତ୍ର ଓଗେର	ପାଳ ୨	୮୫.୩୮୪୬	୦.୦୬୦	୦.୦୨୧
୩୨	୨୧୫	୩୧୧୫	ରାମ ଦେବୁରୀ ଓଗେର	ପାଳ ୨	୬୫.୮୧୫୧	୦.୧୪୦	୦.୦୧୬
୩୩	୧୮୩	୩୧୧୬	ଭାଷ୍କର ବେହେରା ଓଗେର	ପାଳ ୨	୬୩.୨୯୬୪	୦.୦୪୦	୦.୦୧୬
୩୪	୯୦	୩୧୧୮	ଦୟା ଦେବୁରୀ	ପାଳ ୨	୮୯.୬୯୪୯	୦.୦୬୦	୦.୦୨୨
୩୫	୧୭୦	୩୧୧୯	ବିଶେଇ ଦେବୁରୀ ଓଗେର	ପାଳ ୨	୧୦୩.୧୦୭୫	୦.୦୫୦	୦.୦୨୫

Tahasildar-Cum-
Land Acquisition Officer
Kamakhyanagar

Sl No	Khata No	Plot No	NAME	Kisam	Area in sqmt	Total area (Acer)	Area to be Acquired (in Acer)
୧	୨	୩		୫	୬	୭	୮
୩୬	୨୩୮	୩୧୨୦	ସାରଙ୍ଗଧର ବାହାଲିଆ ଓଗେର	ପାଳ ୨	୭୧.୪୫୯୯	୦.୦୭୦	୦.୦୧୮
୩୭	୧୨୧	୩୧୨୧	ନକୁଳ ବେହେରା	ପାଳ ୨	୯୦.୮୦୦୪	୦.୫୦୦	୦.୦୨୨
୩୮	୧୬	୩୧୨୩/୪୬୪୬	ଉପେନ୍ଦ୍ର କୁମାର ସାହୁ ଓଗେର	ପାଳ ୨	୭୧.୪୨୦୬	୦.୦୩୦	୦.୦୧୮
୩୯	୧୬	୩୧୨୪	ଉପେନ୍ଦ୍ର କୁମାର ସାହୁ ଓଗେର	ପାଳ ୨	୫୩.୬୯୨୨	୦.୦୬୦	୦.୦୧୩
୪୦	୧୨୭	୩୧୨୫	ନନ୍ଦ ନାୟକ ଓଗେର	ପାଳ ୨	୭୫.୪୬୧	୦.୦୮୦	୦.୦୧୯
୪୧	୧୧୪	୩୧୨୬	ଦୁରେଇ ନାୟକ	ପାଳ ୨	୪୩.୬୯୦୭	୦.୦୫୦	୦.୦୧୧
୪୨	୮୫	୩୧୨୭	ବିଧିବାସୀ ନାୟକ ଓ ଓଗେର	ପାଳ ୨	୩୭.୯୦୨୯	୦.୦୫୦	୦.୦୦୯
୪୩	୨୦୦	୩୧୨୮	ମାୟାଧର ନାୟକ ଓଗେର	ପାଳ ୨	୫୭.୦୮୨୩	୦.୦୫୦	୦.୦୧୪
୪୪	୧୮୩	୩୧୨୯	ରାଞ୍ଜନ ବେହେରା ଓଗେର	ପାଳ ୨	୬୧.୮୪୩୮	୦.୧୦୦	୦.୦୧୫
୪୫	୧୮୯	୩୧୩୦	ମଙ୍ଗୁଳୁ ପଟ୍ଟନାୟକ ଓଗେର	ପାଳ ୨	୫୧.୪୯୮୮	୦.୦୬୦	୦.୦୧୩
୪୬	୧୫୭	୩୧୩୧	ବାଇଧର ବାହାଲିଆ	ପାଳ ୨	୫୩.୯୫୫୪	୦.୦୬୦	୦.୦୧୩
୪୭	୮୭	୩୧୩୨	ତ୍ରି ପୁର ଦେବୁରା ଓଗେର	ପାଳ ୨	୮୩.୬୧୬୭	୦.୦୯୦	୦.୦୨୧
୪୮	୧୩୭	୩୧୩୩	ପଦ୍ମନାଭ ବେହେରା ଓଗେର	ପାଳ ୨	୯୧.୦୫୯୯	୦.୧୨୦	୦.୦୨୨
୪୯	୧୪୬	୩୧୩୪	ପ୍ରଭାକର ପାତ୍ର ଓଗେର	ପାଳ ୨	୬୦.୫୮୫୮	୦.୦୭୦	୦.୦୧୫
୫୦	୨	୩୧୩୫	ଅଧିକାରି ବେହେରା	ପାଳ ୨	୪୩.୭୩୨୨	୦.୦୭୦	୦.୦୧୧
୫୧	୩୧	୩୧୩୬	କୃପା ବେହେରା ଓଗେର	ବିଆଳି	୮୦.୬୫୩୯	୦.୦୩୦	୦.୦୨୦
୫୨	୪୨	୩୧୩୯	ଗୁଣ୍ଡୁରି ବେହେରା ଓଗେର	ବିଆଳି	୮୫.୨୭୧୬	୦.୧୨୦	୦.୦୨୧
୫୩	୨୪୦	୩୧୪୨	ଶ୍ୟାମ ସୁନ୍ଦର ସାହୁ ଓଗେର	ବିଆଳି	୬୩.୩୧୩୮	୦.୦୪୫	୦.୦୧୬
୫୪	୨୧୪	୩୧୪୩	ରାମ ସାହୁ	ବିଆଳି	୬୫.୩୩୧୨	୦.୦୫୦	୦.୦୧୬
୫୫	୧୫୮	୩୧୪୪	ବାଉରି ବିଶୋଇ ଓଗେର	ବିଆଳି	୧୨୪.୪୯୨୭	୦.୦୫୨	୦.୦୩୧
୫୬	୫୩	୩୧୪୮	ସନଶ୍ୟାମ ଦେବୁରା	ବିଆଳି	୧୧୯.୭୫୦୩	୦.୨୧୦	୦.୦୨୯
୫୭	୨୩୮	୩୧୪୯	ସାରଙ୍ଗଧର ବାହାଲିଆ ଓଗେର	ବିଆଳି	୮୪.୩୯୯୮	୦.୧୫୦	୦.୦୨୧
୫୮	୧୭୪	୩୧୫୧	ବେନୁଧର ସାହୁ ଓଗେର	ବିଆଳି	୬୨.୫୧୭୮	୦.୦୮୦	୦.୦୧୫
୫୯	୯୩	୩୧୫୩	ଦାସ ନାୟକ	ବିଆଳି	୧୬.୪୨୬୨	୦.୦୪୦	୦.୦୦୪
୬୦	୧୨୭	୩୧୫୪	ନନ୍ଦ ନାୟକ ଓଗେର	ବିଆଳି	୫୦.୪୩୯	୦.୦୭୦	୦.୦୧୨
୬୧	୨୫୬	୩୧୫୬	ଦୁର୍ଗିକେଶ ପଟ୍ଟନାୟକ	ବିଆଳି	୬୭.୬୮୫୨	୦.୧୨୫	୦.୦୧୭
୬୨	୩୪	୩୧୬୦ / ୪୫୦୦	କୃଷ୍ଣ ସାହୁ	ବିଆଳି	Full	୦.୦୨୦	୦.୦୦୦
୬୩	୫୩	୩୧୬୧	ସନଶ୍ୟାମ ଦେବୁରା	ବିଆଳି	୫୦.୬୬୯୫	୦.୦୬୦	୦.୦୧୨
୬୪	୨୪୦	୩୧୬୫	ଶ୍ୟାମ ସୁନ୍ଦର ସାହୁ ଓଗେର	ବିଆଳି	୭୫.୪୪୩୯	୦.୦୩୦	୦.୦୧୯
୬୫	୧୭୬	୩୧୬୬	ବୈଷ୍ଣବ ବେହେରା ଓଗେର	ବିଆଳି	୬୪.୬୮୮୩	୦.୦୩୦	୦.୦୧୬
୬୬	୧୭୪	୩୧୬୭	ବେନୁଧର ସାହୁ ଓଗେର	ବିଆଳି	୧୦୦.୬୬୮୫	୦.୧୪୦	୦.୦୨୫
୬୭	୧୭୪	୩୧୬୮	ବେନୁଧର ସାହୁ ଓଗେର	ବିଆଳି	୩୪.୮୦୭୫	୦.୦୫୦	୦.୦୦୯
୬୮	୬୮	୩୧୬୯	ଜଗବନ୍ଧୁ ବେହେରା ଓଗେର	ବିଆଳି	୫୯.୭୫୭୬	୦.୦୬୦	୦.୦୧୫
୬୯	୨୫୭/୨୧	୩୧୭୦	ମଙ୍ଗୁଳୁ ବିହାରୀ	ବିଆଳି	୧୮୭.୩୨୬୩	୦.୧୨୦	୦.୦୪୬
୭୦	୧୨୧	୩୧୭୧	ନକୁଳ ବେହେରା	ବିଆଳି	୫୮.୨୪୪	୦.୧୦୦	୦.୦୧୪
୭୧	୧୮୯	୩୧୭୨	ମଙ୍ଗୁଳୁ ପଟ୍ଟନାୟକ	ବିଆଳି	୫୭.୭୮୭୮	୦.୧୦୦	୦.୦୧୪
୭୨	୧୧୭	୩୧୭୩	ଧେବେଇ ବେହେରା ଓଗେର	ବିଆଳି	୪୮.୮୫୯୧	୦.୧୦୦	୦.୦୧୨


 Acquisition Officer
 Acquisition Officer


Sl No	Khata No	Plot No	NAME	Kisam	Area in sqmt	Total area (Acer)	Area to be Acquired (in Acer)
୧	୨	୩		୫	୬	୭	୮
୭୩	୧୯୧	୩୧୭୫	ମହାଦେବ ରାଉତ ଓଗେର	ବିଆଳି	Full	୦.୦୧୦	୦.୦୧୦
୭୪	୨୧୫	୩୧୭୬	ରାମ ଦେବୁରା ଓଗେର	ବିଆଳି	୫୨.୪୪୦୯	୦.୧୧୦	୦.୦୧୩
୭୫	୨୪୪	୩୧୭୭	ସୂର୍ଯ୍ୟମଣି ପେଣ୍ଠ	ବିଆଳି	୩୦.୮୩୩୧	୦.୦୪୦	୦.୦୦୮
୭୬	୧୨୭	୩୧୭୮	ନନ୍ଦ ନାୟକ ଓଗେର	ବିଆଳି	୩୯.୩୯୮	୦.୦୬୦	୦.୦୧୦
୭୭	୪୨	୩୧୭୯	ଗୁଣ୍ଡୁରି ବେହେରା	ବିଆଳି	୩୩.୮୬୭୮	୦.୦୭୦	୦.୦୦୮
୭୮	୧୭୬	୩୧୮୧	ବୈଷ୍ଣବ ବେହେରା	ବିଆଳି	୩୫.୯୦୦୬	୦.୦୨୦	୦.୦୦୯
୭୯	୨୧୪	୩୧୮୨	ରାମ ପାତୁ	ବିଆଳି	୩୮.୦୧୨୬	୦.୦୭୦	୦.୦୦୯
୮୦	୨୪୦	୩୧୮୩	ଶ୍ୟାମ ସୁନ୍ଦର ପାତୁ ଓଗେର	ବିଆଳି	୯୭.୫୫	୦.୦୮୦	୦.୦୨୪
୮୧	୧୩୭	୩୧୮୭	ପଦ୍ମନାଭ ବେହେରା ଓଗେର	ବିଆଳି	୬୭.୯୫୭୭	୦.୦୭୦	୦.୦୧୭
୮୨	୨	୩୧୮୮	ଅଧିକାରି ବେହେରା	ବିଆଳି	୪୧.୦୪୧୯	୦.୧୦୦	୦.୦୧୦
୮୩	୧୬	୩୧୯୨	ଉପେନ୍ଦ୍ର କୁମାର ପାତୁ ଓଗେର	ବିଆଳି	୫୪.୯୩୭୭	୦.୦୩୦	୦.୦୧୪
୮୪	୧୩୨	୩୧୯୩	ନାକଫୋଡ଼ି ପାତୁ	ବିଆଳି	୨୮.୩୨୩୩	୦.୧୪୫	୦.୦୦୭
୮୫	୨୦୩	୩୧୯୪	ମୁରଲି ରାଉଳ ଓଗେର	ବିଆଳି	୯.୨୨୭୩	୦.୦୭୫	୦.୦୦୨
୮୬	୨୩୮	୩୧୯୬	ପାରଙ୍ଗଧର ବାହାଲିଆ	ବିଆଳି	୬.୯୫୨୮	୦.୦୨୦	୦.୦୦୨
୮୭	୨୩୮	୩୧୯୭	ପାରଙ୍ଗଧର ବାହାଲିଆ	ବିଆଳି	୩.୫୭୪୯	୦.୦୭୦	୦.୦୦୧
୮୮	୧୭୦	୩୧୯୯	ବିଶେଇ ଦେବୁରା ଓଗେର	ବିଆଳି	୨.୫୬୦୪	୦.୦୪୦	୦.୦୦୧
୮୯	୧୬୬	୩୨୦୦	ବାସୁ ଜେନା	ପଡ଼ିବ	୧୧୮.୦୦୮୬	୦.୦୩୦	୦.୦୨୯
୯୦	୨୫୭/୨୪	୩୨୦୧	ବିରଞ୍ଚି ନାରାୟଣ ବେହେରା	ବିଆଳି	୭୬.୭୭୩୧	୦.୧୦୦	୦.୦୧୯
୯୧	୫୬	୩୨୦୭	ଚତୁରଞ୍ଜ ଖଟୁଆ ଓଗେର	ବିଆଳି	୩୪.୯୪୩୯	୦.୦୩୦	୦.୦୦୯
୯୨	୭୯	୩୨୦୮	ତାଲିମ୍ ପାତୁ	ବିଆଳି	୩୧.୯୪୧୭	୦.୦୩୦	୦.୦୦୮
୯୩	୧୫୮	୩୨୦୯	ବାଉରି ବିଶେଇ ଓଗେର	ବିଆଳି	୪୪.୫୧୩୩	୦.୦୩୮	୦.୦୧୧
୯୪	୧୬୭	୩୨୧୦	ବି ପ୍ର ବେହେରା ଓଗେର	ବିଆଳି	୩୬.୩୦୧୯	୦.୦୪୦	୦.୦୦୯
୯୫	୧୪୮	୩୨୧୭	ପାଣ ଦାଶ	ବିଆଳି	୮୯.୨୬୨୬	୦.୦୯୦	୦.୦୨୨
୯୬	୨୫୭/୩୬	୩୨୧୮	ଅନନ୍ତ ଚରଣ ଦାଶ	ବିଆଳି	୬୬.୭୯୪୬	୦.୧୧୦	୦.୦୧୬
୯୭	୯୩	୩୨୨୩	ଦାସ ନାୟକ	ଶାରଦ ମ	୪୫.୧୭୦୫	୦.୦୫୦	୦.୦୧୧
୯୮	୧୨୭	୩୨୨୪	ନନ୍ଦ ନାୟକ ଓଗେର	ବିଆଳି	୩୬.୧୫୦୪	୦.୦୩୦	୦.୦୦୯
୯୯	୩୯	୩୨୨୫	ଗୁଣ୍ଡୁରି ନାୟକ ଓଗେର	ବିଆଳି	୨୭.୫୮୩୭	୦.୦୪୦	୦.୦୦୭
୧୦୦	୧୧୯	୩୨୩୦	ଧେବେଇ ବେହେରା ଓଗେର	ଶାରଦ ମ	୫୦.୬୦୪	୦.୦୨୦	୦.୦୧୨
୧୦୧	୪୭	୩୨୩୧	ଗୋପି ଜେନା	ଶାରଦ ମ	୫୨.୬୩୯୨	୦.୦୩୦	୦.୦୧୩
୧୦୨	୧୩୨	୩୨୩୨	ନାକଫୋଡ଼ି ପାତୁ ଓଗେର	ଶାରଦ ମ	୬୨.୮୨୧୯	୦.୦୮୦	୦.୦୧୫
୧୦୩	୨୪୦	୩୨୩୯	ଶ୍ୟାମ ସୁନ୍ଦର ପାତୁ ଓଗେର	ଶାରଦ ମ	୩୦.୪୩୯୨	୦.୩୦୦	୦.୦୦୭
୧୦୪	୧୪୬	୩୨୪୦	ପ୍ରଭାକର ପାତୁ ଓଗେର	ଶାରଦ ମ	୩୭.୫୩୪୯	୦.୦୫୦	୦.୦୦୯
୧୦୫	୧୩୭	୩୨୪୧	ପଦ୍ମନାଭ ବେହେରା ଓଗେର	ଶାରଦ ମ	୬୯.୮୫୭	୦.୦୩୦	୦.୦୧୭
୧୦୬	୧୯	୩୨୪୪	ନନ୍ଦ ବେହେରା ଓଗେର	ଶାରଦ ମ	୪୬.୪୪୯୮	୦.୧୧୦	୦.୦୧୧
୧୦୭	୪୨	୩୨୪୫	ଗୁଣ୍ଡୁରି ବେହେରା ଓଗେର	ଶାରଦ ମ	୨୭.୧୧୫୧	୦.୦୯୦	୦.୦୦୭
୧୦୮	୨୧୪	୩୨୪୬	ରାମ ପାତୁ	ଶାରଦ ମ	୪୭.୬୧୨୫	୦.୧୦୦	୦.୦୧୨
୧୦୯	୨୪୦	୩୨୪୮	ଶ୍ୟାମ ସୁନ୍ଦର ପାତୁ ଓଗେର	ଶାରଦ ମ	୫୮.୯୧୮୨	୦.୦୯୦	୦.୦୧୪


 Anand Kumar
 Tehasildar-Cum-
 and Accounts Officer

SI No	Khata No	Plot No	NAME	Kisam	Area in sqmt	Total area (Acer)	Area to be Acquired (in Acer)
୧	୨	୩		୫	୬	୭	୮
୧୧୦	୨୦୩	୩୨୪୯	ମୁରଲି ରାଉଳ ଓଗେର	ଶାରଦ ୩	୫୭.୯୩୬୭	୦.୦୬୦	୦.୦୧୪
୧୧୧	୨୩୮	୩୨୫୨	ସାରଙ୍ଗଧର ବାହାଲିଆ	ଶାରଦ ୩	୪୪.୩୪୪୦	୦.୦୫୦	୦.୦୧୧
୧୧୨	୨୩୮	୩୨୫୩	ସାରଙ୍ଗଧର ବାହାଲିଆ	ଶାରଦ ୩	୪୬.୧୦୭୬	୦.୦୫୦	୦.୦୧୧
୧୧୩	୧୫୮	୩୨୫୬	ବାଉରି ବିଶୋଇ ଓଗେର	ଚଇଳା ୦	୩୮.୭୭୪୧	୦.୦୬୦	୦.୦୧୦
୧୧୪	୧୬୮	୩୨୫୭	ବିର ବେହେରା ଓଗେର	ଚଇଳା ୧	୭୧.୪୪୪୨	୦.୦୨୦	୦.୦୧୮
୧୧୫	୧୩	୩୨୫୯	ଇନ୍ଦ୍ରମଣି ସାହୁ	ଚଇଳା ୧	୧୧୪.୯୩୨୧	୦.୧୭୦	୦.୦୨୮
୧୧୬	୫୮	୩୨୬୦	ଚନ୍ଦ୍ରମଣି ବେହେରା ଓଗେର	ଚଇଳା ୧	୬୩.୫୫୩୮	୦.୦୩୦	୦.୦୧୬
୧୧୭	୨୪୦	୩୧୨୫	ଶ୍ୟାମ ସୁନ୍ଦର ସାହୁ ଓଗେର	ବିଆଳି	୭୫.୪୪୩୯	୦.୦୩୦	୦.୦୧୯
୧୧୮	୨୫୭/୧୦୪	୩୨୭୨	କିଶୋର ଚନ୍ଦ୍ର ମହାପାତ୍ର ଓଗେର	ଚଇଳା ୧	୬୦୩.୫୯୭୬	୦.୮୦୦	୦.୧୪୮
୧୧୯	୧୫୫	୩୨୭୩	ବସନ୍ତ ମହାପାତ୍ର ଓଗେର	ଚଇଳା ୧	୬୦୩.୫୯୭୬	୦.୯୪୦	୦.୧୪୮
୧୨୦	୨୦୩	୩୩୦୭	ମୁରଲି ରାଉଳ	ପାଳ ୨	୧୪୩.୦୪୯୬	୦.୨୯୦	୦.୦୩୫
୧୨୧	୬୫	୩୩୦୮	ଚୈତନ୍ୟ ବେହେରା ଓଗେର	ପାଳ ୨	୧୧୫.୫୯୮୬	୦.୧୬୦	୦.୦୨୮
୧୨୨	୨୧୫	୩୩୧୨	ରାମ ଦେବୁରା ଓଗେର	ପାଳ ୨	୧୨୩.୧୨୪୯	୦.୨୧୦	୦.୦୩୦
୧୨୩	୨୧୫	୩୩୧୩	ରାମ ଦେବୁରା ଓଗେର	ପାଳ ୨	୬୮.୪୬୯୫	୦.୧୧୦	୦.୦୧୭
୧୨୪	୧୬୭	୩୩୧୭	ବି ପ୍ର ବେହେରା ଓଗେର	ପଡ଼ିଚ	୧୩୫.୦୪୩୭	୦.୦୫୦	୦.୦୩୩
୧୨୫	୧୧୭	୩୩୧୯	ଧୋବେଇ ବେହେରା	ପାଳ ୨	୬୨.୮୪୯୪	୦.୨୯୦	୦.୦୧୫
୧୨୬	୨୫୭/୫୯	୩୩୨୦	ସନଶ୍ୟାମ ଦେବୁରା	ପାଳ ୨	୪୯.୭୯୪୫	୦.୧୫୦	୦.୦୧୨
୧୨୭	୧୮୯	୩୩୨୧	ମ ଜୁଲୁ ପଟ୍ଟନାୟକ	ପାଳ ୨	୧୦୮.୦୦୫୬	୦.୨୧୦	୦.୦୨୭
୧୨୮	୧୧୯	୩୩୨୨	ଧୋବେଇ ବେହେରା	ପାଳ ୨	୯୭.୨୨୧୮	୦.୩୩୦	୦.୦୨୪
୧୨୯	୨୫୦	୩୩୨୩	ହରିହର ନାୟକ	ପାଳ ୨	୧୦୩.୮୯୯୪	୦.୧୦୦	୦.୦୨୬
୧୩୦	୮୪	୩୩୨୪	ଚିର୍ଥବାସୀ ନାୟକ ଓ ଓଗେର	ପାଳ ୨	୭୯.୮୨୮୨	୦.୨୫୦	୦.୦୨୦
୧୩୧	୧୨୭	୩୩୨୬	ନନ୍ଦ ନାୟକ ଓଗେର	ପାଳ ୨	୧୩୦.୦୭୨୧	୦.୧୨୦	୦.୦୩୨
୧୩୨	୪୭	୩୩୨୭	ଗୋପି ଜେନା	ପାଳ ୨	୪୪.୪୭୫୬	୦.୦୭୦	୦.୦୧୧
୧୩୩	୩୫	୩୩୩୦	ଗଙ୍ଗାଧର ଦେବୁରା	ପାଳ ୨	୧୦୬.୮୯୩୨	୦.୩୦୦	୦.୦୨୬
୧୩୪	୧୩୭	୩୩୩୧	ପଦ୍ମନାଭ ବେହେରା ଓଗେର	ପାଳ ୨	୧୭୨.୫୦୨୫	୦.୫୮୦	୦.୦୪୨
୧୩୫	୧୪୬	୩୩୩୨	ପ୍ରଭାକର ପାତ୍ର ଓଗେର	ପାଳ ୨	୮୫.୩୪୩୭	୦.୨୮୦	୦.୦୨୧
୧୩୬	୨୩୪	୩୩୩୩	ସରତ ଜେନା ଓଗେର	ପାଳ ୨	Full	୦.୦୫୦	୦.୦୫୦
୧୩୭	୩୪	୩୩୩୪	କୃଷ୍ଣ ସାହୁ	ପାଳ ୨	୭୩.୧୦୩୩	୦.୦୫୦	୦.୦୧୮
୧୩୮	୨୧୩	୩୪୨୦	ରାଧାନାଥ ମହାପାତ୍ର ଓଗେର	ବଗାୟତ ୨	୮୫୯.୯୩୪୪	୦.୭୧୦	୦.୨୧୨
୧୩୯	୨୨୬	୩୪୫୩	ସନାତନ ବେହେରା	ପଡ଼ିଚ	୭୦୩.୦୭୦୧	୦.୨୦୦	୦.୧୭୩
୧୪୦	୧୮୭	୪୦୨୧	ମଙ୍ଗରାଜ ବିହାରୀ ଓଗେର	ପଡ଼ିଚ	୨୫୯.୨୫୯୫	୦.୦୮୦	୦.୦୬୪
୧୪୧	୫୮	୪୦୨୨	ଚନ୍ଦ୍ରମଣି ବେହେରା ଓଗେର	ପଡ଼ିଚ	୫୮.୪୭୫୩	୦.୦୪୦	୦.୦୧୪
୧୪୨	୧୩	୪୦୨୩	ଇନ୍ଦ୍ରମଣି ସାହୁ ଓଗେର	ପଡ଼ିଚ	୧୩.୬୪୩୧	୦.୧୫୦	୦.୦୦୩
୧୪୩	୨୨୯	୪୦୨୪	ସନାତନ ବେହେରା ଓଗେର	ପଡ଼ିଚ	୨୨୦.୩୧୨୮	୦.୦୬୦	୦.୦୫୪
୧୪୪	୧୮୭	୪୦୨୫	ମଙ୍ଗରାଜ ବିହାରୀ ଓଗେର	ପଡ଼ିଚ	୩୦୭.୫୩୯୧	୦.୨୧୦	୦.୦୭୬
୧୪୫	୫୮	୪୦୨୬	ଚନ୍ଦ୍ରମଣି ବେହେରା ଓଗେର	ପଡ଼ିଚ	୨୮.୪୦୨୨	୦.୦୨୦	୦.୦୦୭
୧୪୬	୨୦୨	୪୦୨୭	ମିତୁ ଓଝା ଓଗେର	ପଡ଼ିଚ	୨୬.୯୩୬୫	୦.୦୩୦	୦.୦୦୭

Deputy Assistant Commissioner
Land Acquisition Office
Kamakshyanagar

Sl No	Khata No	Plot No	NAME	Kisam	Area in sqmt	Total area (Acer)	Area to be Acquired (in Acer)
୧	୨	୩		୫	୬	୭	୮
୧୪୭	୧୩୭	୪୦୨୮	ପଦ୍ମନାଭ ବେହେରା ଓଗେର	ପଡ଼ିତ	୪୩.୨୪୨	୦.୦୩୦	୦.୦୧୧
୧୪୮	୨	୪୦୨୯	ଅଧିକାରି ବେହେରା	ପଡ଼ିତ	୧୩୦.୪୬୨	୦.୦୯୦	୦.୦୩୨
୧୪୯	୨୦୨	୪୦୩୫	ମିରୁ ଓଝା ଓଗେର	ବିଆଳି	୧୨୩.୦୦୯	୦.୦୫୦	୦.୦୪୦
୧୫୦	୧୮୭	୪୦୩୬	ମଙ୍ଗରାଜ ବିହାରୀ ଓଗେର	ବିଆଳି	୩୨୭.୨୫୦୮	୦.୨୫୦	୦.୦୮୧
୧୫୧	୨୫୭/୨୩୭	୪୦୫୫	ଶୁଭେଶା ସାହୁ	ତଇଲା ୧	୫୯୨.୬୧୦୭	୦.୩୦୦	୦.୧୪୬
୧୫୨	୧୩୮	୪୦୬୮	ଇନ୍ଦ୍ରମଣି ସାହୁ ଓଗେର	ତଇଲା ୧	Full	୦.୦୭୦	୦.୦୭୦
୧୫୩	୨୦୨	୪୦୬୯	ମିରୁ ଓଝା ଓଗେର	ତଇଲା ୧	୨୪୧.୪୬୬୧	୦.୦୬୦	୦.୦୫୯
୧୫୪	୩୪	୪୦୭୦	କୃଷ୍ଣ ସାହୁ	ତଇଲା ୧	୬.୨୯୭୫	୦.୦୨୦	୦.୦୦୨
୧୫୫	୨୪୦	୪୦୭୧	ଶ୍ୟାମ ସୁନ୍ଦର ସାହୁ ଓଗେର	ତଇଲା ୧	୬.୯୨୫୩	୦.୦୨୦	୦.୦୦୨
୧୫୬	୧୩୭	୪୦୭୪	ପଦ୍ମନାଭ ବେହେରା ଓଗେର	ତଇଲା ୧	୬.୪୯୧୮	୦.୦୧୦	୦.୦୦୨
୧୫୭	୫୮	୪୦୭୫	ଚନ୍ଦ୍ରମଣି ବେହେରା ଓଗେର	ତଇଲା ୧	୧୧.୪୭୪	୦.୦୧୦	୦.୦୦୩
୧୫୮	୧୭୬	୪୦୭୮	ବୈଷ୍ଣବ ବେହେରା ଓଗେର	ତଇଲା ୧	୨୪.୭୬୮୮	୦.୦୩୦	୦.୦୦୬
୧୫୯	୧୯୧	୪୦୭୯	ମହାଦେବ ରାଉତ ଓଗେର	ତଇଲା ୧	୭୨.୫୬୯୬	୦.୦୩୦	୦.୦୧୮
୧୬୦	୯୩	୪୦୮୨	ଦାସ ନାୟକ	ତଇଲା ୧	Full	୦.୦୧୦	୦.୦୧୦
୧୬୧	୩୯	୪୦୮୩	ଶୁଶ୍ରୁତି ନାୟକ ଓଗେର	ତଇଲା ୧	୬.୯୩୯୧	୦.୦୨୦	୦.୦୧୭
୧୬୨	୧୨୭	୪୦୮୬	ନନ୍ଦ ନାୟକ ଓଗେର	ତଇଲା ୧	୫୧.୨୫୫୯	୦.୦୨୦	୦.୦୧୩
୧୬୩	୧୯୩	୪୦୮୭	ମହିଆ ମଲିକ ଓଗେର	ତଇଲା ୧	୪୩.୯୩୫୪	୦.୦୩୦	୦.୦୧୧
୧୬୪	୧୭୪	୪୦୯୦	ବେନୁଧର ସାହୁ ଓଗେର	ତଇଲା ୧	୫୮.୫୦୬୬	୦.୦୨୦	୦.୦୧୪
୧୬୫	୧୩୭	୪୦୯୧	ପଦ୍ମନାଭ ବେହେରା ଓଗେର	ତଇଲା ୧	୨୭୨.୧୮୨୫	୦.୨୪୫	୦.୦୬୭
୧୬୬	୨୦୨	୪୧୦୨	ମିରୁ ଓଝା ଓଗେର	ଶାରଦ ୩	୧୪୨.୬୭୬୯	୦.୦୯୦	୦.୦୩୫
୧୬୭	୧୪୬	୪୧୦୫	ପ୍ରଭାକର ପାତ୍ର ଓଗେର	ଶାରଦ ୩	୫୯୮.୮୦୭୯	୦.୩୯୦	୦.୧୪୭
୧୬୮	୨୧୦	୪୧୧୮	ରାଜକିଶୋର ସାହୁ	ଶାରଦ ୩	୧୦୬୫.୭୧୬	୦.୪୧୦	୦.୨୬୨
୧୬୯	୧୭୭	୪୨୨୩	ବୈଷ୍ଣବ ବେହେରା ଓଗେର	ନଦି	Full	୦.୦୫୦	୦.୦୫୦
୧୭୦	୧୬୪	୩୨୯୬/୪୨୭୪	ବାବାଜୀ ଖଟୁଆ ଓଗେର	ପାଳ ୨	୨୦.୪୩୮୫	୦.୦୪୦	୦.୦୦୫
୧୭୧	୨୯	୪୨୯୩	କୃପା ବେହେରା	ଶାରଦ ୩	Full	୦.୦୨୦	୦.୦୨୦
୧୭୨	୨୦୩	୪୪୨୬	ମୁରଲି ରାଉତ ଓଗେର	ବିଆଳି	୪୫.୦୧୨୩	୦.୦୫୦	୦.୦୧୧
୧୭୩	୧୮୯	୪୪୩୬	ମ ଜୁକୁ ପଟ୍ଟନାୟକ	ବିଆଳି	Full	୦.୦୧୦	୦.୦୧୦
୧୭୪	୨୦୨	୪୪୪୨	ମିରୁ ଓଝା ଓଗେର	ବିଆଳି	Full	୦.୦୧୦	୦.୦୧୦
୧୭୫	୩୪	୪୪୪୩	କୃଷ୍ଣ ସାହୁ	ନଦି	୨୯.୦୨	୦.୦୪୦	୦.୦୦୭
୧୭୬	୧୮୯	୧୧୮୨/୪୫୦୨	ମ ଜୁକୁ ପଟ୍ଟନାୟକ ଓଗେର	ଶାରଦ ୨	୧୦୦.୦୫୦୬	୦.୦୩୦	୦.୦୨୫
୧୭୭	୧୫୮	୪୫୧୫	ବାଉରି ବିଶୋଇ ଓଗେର	ପାଳ ୨	୭୦.୫୩୬୬	୦.୧୯୦	୦.୦୧୭
୧୭୮	୯୦	୩୧୮୪/୪୫୪୪	ବନ୍ଧା ଦେବୁରୀ	ବିଆଳି	୪୧.୭୭୧୨	୦.୦୩୦	୦.୦୧୦
୧୭୯	୧୨୭	୩୦୬୨/୪୫୭୨	ନନ୍ଦ ନାୟକ ଓଗେର	ପାଳ ୧	୮୮.୧୨୩୨	୦.୦୩୦	୦.୦୨୨
୧୮୦	୩୪	୩୦୫୮/୪୬୧୦	କୃଷ୍ଣ ସାହୁ	ପଡ଼ିତ	୬୧.୪୬୧୬	୦.୦୨୦	୦.୦୧୫
୧୮୧	୧୮୯	୩୧୫୭/୪୬୩୩	ମ ଜୁକୁ ପଟ୍ଟନାୟକ ଓଗେର	ବିଆଳି	୨୫.୬୦୯୧	୦.୦୩୦	୦.୦୦୬
୧୮୨	୨୫୩	୧୧୮୪/୪୬୪୨	ହାଡ଼ିଆ ମଲିକ ଓଗେର	ଶାରଦ ୨	୪୮.୪୧୨୯	୦.୨୩୫	୦.୦୧୨
୧୮୩	୨୫୪	୪୦୯୦/୪୬୫୨	ହିମାଶୁ କୁମାର ସାହୁ ଓଗେର	ତଇଲା ୧	୬୮.୦୨୭୭	୦.୦୩୦	୦.୦୧୭



 District Collector's Office

 Bhubaneswar

Sl No	Khata No	Plot No	NAME	Kisam	Area in sqmt	Total area (Acer)	Area to be Acquired (in Acer)
୧	୨	୩		୫	୬	୭	୮
୧୮୪	୧୯୯	୪୭୮୨	ମାୟାଧର ନାୟକ	ବିଗାୟତ ୨	୯୨.୦୯୦୪	୦.୦୬୦	୦.୦୨୩
୧୮୫	୨୫୭/୨୧୨	୩୪୧୫/୪୭୭୮	କାମାକ୍ଷା ଦେବୁରୀ	ବିଗାୟତ ୨	୩୪୦.୭୯୯୩	୦.୧୯୦	୦.୦୮୪
ମୋଟ						୧୯.୭୧	୫.୧୫୪


 Tahasildar-Cum-
 Land Acquisition Officer
 Kamakhya

ଓଡ଼ିଶା ସରକାର
 ଢେଙ୍କାନାଳ ଜିଲ୍ଲାପାଳଙ୍କ କାର୍ଯ୍ୟାଳୟ
 ଘୋଷଣା

File No. ୧୨୮

dated: ୨୫/୦୭/୨୦୨୦

ସର୍ବସାଧାରଣଙ୍କ ଅବଗତ ନିମନ୍ତେ, ନ୍ୟାୟୋଚିତ କ୍ଷତିପୂରଣ ଅଧିକାର ଏବଂ ଭୁ-ଅର୍ଜନ, ପୁନର୍ବାସ ଓ ଅଭିଧାନ କ୍ଷେତ୍ରରେ ସୁଚ୍ଛତା ଆଇନ, ୨୦୧୩ (RFCTLAR & R Act. 2013) ର ଧାରା ୧୯ର ଅଧିନିୟମ ୧ ଅନୁଯାୟୀ ଏହି ଘୋଷଣାମା ଦିଆଯାଉଅଛି ଯେ ଉକ୍ତ ଆଇନର ଧାରା ୧୫(୨) ଅନୁସାରେ ଜିଲ୍ଲାପାଳଙ୍କ ଦ୍ୱାରା ପ୍ରବର ରିପୋର୍ଟକୁ ବିବେଚନା କରି ରାଜ୍ୟ ସରକାରଙ୍କୁ ଏହି ଆଇନର ଧାରା ୨(୧) ପ୍ରକାରେ ପ୍ରତୀତ ହେଉଅଛି ଯେ ମୌଜା ମାଳପୁରା, ଥାନା କାମାକ୍ଷାନଗର, ତହସିଲ କାମାକ୍ଷାନଗର, ଜିଲ୍ଲା ଢେଙ୍କାନାଳ ରେ ନିମ୍ନ ସୂଚିତ 'କ' ତହସିଲ ଜମି ଏକ ସାର୍ବଜନୀନ ଉଦ୍ଦେଶ୍ୟରେ ଯଥା କାମାକ୍ଷାନଗର ବାଇପାସ ପ୍ରକଳ୍ପ ନିମନ୍ତେ ଭୂମି ଅଧିଗ୍ରହଣ ଆବଶ୍ୟକ ହେଉଅଛି ।

ଏହି ଭୂମି ଅଧିଗ୍ରହଣ ସମ୍ପନ୍ନାୟ ପ୍ରାରମ୍ଭିକ ବିଜ୍ଞପ୍ତି ନ୍ୟାୟୋଚିତ କ୍ଷତିପୂରଣ ଅଧିକାର ଏବଂ ଭୁ-ଅର୍ଜନ, ପୁନର୍ବାସ ଓ ଅଭିଧାନ କ୍ଷେତ୍ରରେ ସୁଚ୍ଛତା ଆଇନ, ୨୦୧୩ (RFCTLAR & R Act. 2013) ର ଧାରା ୧୧(୧) ଅନୁଯାୟୀ ବିଜ୍ଞପ୍ତି ସଂଖ୍ୟା ୨୧୩୯ ତା: ୧୩.୦୭.୨୦୧୯ ରିଖ ରେ ପ୍ରକାଶିତ ହୋଇଅଛି ।

ପୁନଶ୍ଚ ଏହା ଘୋଷଣା କରାଯାଉଅଛି ଯେ ମୌଜା ମାଳପୁରା ଥାନା କାମାକ୍ଷାନଗର, ଜିଲ୍ଲା ଢେଙ୍କାନାଳ ରେ କୌଣସି ପରିବାର ବିସ୍ଥାପିତ ହେଉ ନଥିବାରୁ ପୁନର୍ବାସ ଓ ଅଭିଧାନ ନିମିତ୍ତ କୌଣସି ଜମି ଚିହ୍ନଟ ଓ ପୁନର୍ବାସ ଓ ଅଭିଧାନ ଯୋଜନା ରୂପରେଖର ସାରମର୍ମ ସଂଲଗ୍ନ କରାଯାଇନାହିଁ । ଏହା ମଧ୍ୟ ଜିଲ୍ଲା ଖେବସାଇଟ dhenkanal.nic.in ରେ ଏବଂ ରାଜ୍ୟ ସରକାରଙ୍କ ଖେବସାଇଟ Odisha.gov.in ରେ ସର୍ବସାଧାରଣଙ୍କ ଅବଲୋକନ ପାଇଁ ଅପଲୋଡ କରାଯାଇଛି ।

ତହସିଲ-କ

(ପ୍ରସ୍ତାବିତ ଭୂମି ଅଧିଗ୍ରହଣ ଅନୁସୂଚୀ)

ଜିଲ୍ଲା- ଢେଙ୍କାନାଳ

ତହସିଲ- କାମାକ୍ଷାନଗର

ଗ୍ରାମରନାମ	ଗ୍ରାମାଞ୍ଚଳ / ବିଜ୍ଞାପିତ ପରିଷଦ ଅଞ୍ଚଳ	ଖାତା ନଂ	ପ୍ଲଟ ନଂ	କିସମ	ପ୍ଲଟର ମୋଟ ରକବା	ଅଧିଗ୍ରହଣ ହେବାକୁ ଥିବା ଜମିର ରକବା	ରୟତଙ୍କ ନାମ
୧	୨	୩	୪	୫	୬	୭	୮
ମାଳପୁରା	ବିଜ୍ଞାପିତ ପରିଷଦ ଅଞ୍ଚଳ	ଏଥି ସହିତ ସଲଗ୍ନ କରାଯାଇଛି	ଏଥି ସହିତ ସଲଗ୍ନ କରାଯାଇଛି	ଏଥି ସହିତ ସଲଗ୍ନ କରାଯାଇଛି	ଏଥି ସହିତ ସଲଗ୍ନ କରାଯାଇଛି	୪.୩୨୪	ଏଥି ସହିତ ସଲଗ୍ନ କରାଯାଇଛି

ସର୍ବମୋଟ ଏହି ଗ୍ରାମର ମୋଟ ଏ. ୪.୩୨୪ ଡି ।

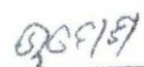
ପ୍ରସ୍ତାବିତ ଅଧିଗ୍ରହଣ ଅଧୀନରେ ଜମି

- ଉକ୍ତ ଅଧିସୂଚିତ ଜମି ରକବା ମଧ୍ୟରୁ ଏ. ସରଂକ୍ଷିତ ସରକାରୀ ଜମି ପ୍ରତିବଦଳ ପାଇଁ ଉଦ୍ଦିଷ୍ଟ ।

ଗ୍ରାମର ନାମ	ଗ୍ରାମାଣ/ସହରାଞ୍ଚଳ	ଖାତା ନମ୍ବର	ପ୍ଲଟ ନମ୍ବର	କିସମ	ମୋଟ ଅଞ୍ଚଳ	ପୁନର୍ବାସ ନିମନ୍ତେ ଚିହ୍ନଟ ଜମିର ରକବା.	ରୟତଙ୍କ ନାମ
୧	୨	୩	୪	୫	୬	୭	୮
ପ୍ରଯୁଜ୍ୟ ନୁହେଁ							

ଅଧିସୂଚନାର ବୈଧ ତାରିଖ

ରାଜ୍ୟପାଳଙ୍କ ଆଦେଶକ୍ରମେ


 (ଭୂମେଶ କୁମାର ବେହେରା)
 ଜିଲ୍ଲାପାଳ, ଢେଙ୍କାନାଳ

**DETAILS OF FULL LAND SCHEDULE FOR CONSTRUCTION OF KAMAKHYANAGAR
BYPASS ROAD (PRIVATE PLOTS)**

PLOTS OF VILLAGE : MALAPURA

TAHASIL : KAMAKHYANAGAR

DIST : DHENKANAL

SI No	Khata No	Plot No	NAME	Kisam	Area in sqmt	Total area in Khata (Acer)	Area to be Acquired (in Acer)	Remarks
1	2	3	4	5	6	7	8	9
1	56	1348	କୋଦଣ୍ଡ ବିଶ୍ୱାଳ ଓଗେର	ଶାରଦ 2	25.6265	0.070	0.006	
2	275/167	1351	ସଦାଦେବ ବିଶ୍ୱାଳ	ଶାରଦ 2	32.4603	0.080	0.008	
3	275/178	1354	କୈଳାସ ଚନ୍ଦ୍ର ବିଶ୍ୱାଳ	ଶାରଦ 2	21.2451	0.070	0.005	
4	291	1359	ସର୍ବସାଧାରଣ	ଦଣ୍ଡା	158.6761	0.060	0.039	
5	189	1388	ବୁଦ୍ଧିମତ ଦେହୁରି ଓଗେର	ଶାରଦ 3	364.3941	0.740	0.090	
6	199	1390	ଭରତ ମିଶ୍ର	ଶାରଦ 3	117.9499	1.410	0.029	
7	238	1411	ଶତ୍ରୁଘ୍ନ ମିଶ୍ର	ଶାରଦ 2	1239.4335	0.940	0.305	
8	16	1763	ଅନିରୁଦ୍ଧ ରାଉତ ଓଗେର	ଶାରଦ 1	247.18071	0.250	0.061	
9	7	1772	A.sahu,G.sahu	ଶାରଦ 1	36.2515	0.040	0.009	
10	294	1773	କୁବେର ବିଶ୍ୱାଳ	ଶାରଦ 1	423.0504	0.130	0.104	
11	294	1774	ଶ୍ରୀ ବଳଦେବ ଜାରି ତେଜାନାଳ	ଶାରଦ 1	full	0.080	0.080	
12	162	1776	ପାତସାସ ରାଉତ	ଶାରଦ 1	full	0.100	0.100	
13	162	1777	ପାତସାସ ରାଉତ	ଶାରଦ 1	full	0.150	0.150	
14	161	1778	ପାତସାସ ରାଉତ	ଶାରଦ 1	full	0.040	0.040	
15	161	1779	ପାତସାସ ରାଉତ	ଶାରଦ 1	full	0.070	0.070	
16	161	1780	ପାତସାସ ରାଉତ	ଶାରଦ 1	full	0.040	0.040	
17	16	1782	ଅନିରୁଦ୍ଧ ରାଉତ ଓଗେର	ଶାରଦ 1	1020.3232	0.330	0.251	
18	265	1783	ସୁଧାକର ରାଉତ	ଶାରଦ 1	22.9416	0.010	0.006	
19	142	1867	ନାରାୟଣ ରାଉତ	ଶାରଦ 3	45.0247	0.080	0.011	
20	275/94	1868	ଗାୟତ୍ରୀ ରାଉତ	ଶାରଦ 2	236.6381	0.260	0.058	
21	275/94	1923	ଗାୟତ୍ରୀ ରାଉତ	ଶାରଦ 3	74.3298	0.080	0.018	
22	275/94	1927	ଗାୟତ୍ରୀ ରାଉତ	ଶାରଦ 3	442.1942	0.190	0.109	
23	136	1967	ଜୟକୃଷ୍ଣ ମଲିକ	ଶାରଦ 2	145.8949	0.340	0.036	
24	275/138	1993	ଗଣେଶ୍ୱର ସେଠୀ	ଶାରଦ 2	full	0.060	0.060	
25	165	2002	ଫକିର ଚରଣ ତ୍ରିପାଠୀ	ଶାରଦ 2	1337.8058	0.420	0.329	
26	207	2010	ମଙ୍ଗୁଳି ଚରଣ ମଲିକ	ଶାରଦ 3	full	0.030	0.030	
27	206	2011	ଭୀମ ନାୟକ ଓଗେର	ଶାରଦ 3	full	0.030	0.030	
28	207	2065	ମଙ୍ଗୁଳି ଚରଣ ମଲିକ	ଶାରଦ 2	81.0884	0.050	0.020	


 Tahasildar-Cum
 Land Acquisition Officer
 Kamakhyanagar

29	206	2066	ମଞ୍ଜୁଳି ଚରଣ ମଲିକ	ଶାରଦ 2	173.8562	0.080	0.043
30	201	2067	ଭରତ ଚନ୍ଦ୍ର ବିଶ୍ୱାଳ	ଶାରଦ 1	1107.4333	0.690	0.272
31	268	2068	ଫଟା ମଲିକ	ଶାରଦ 2	459.6574	0.240	0.113
32	201	2069	ଭରତ ଚନ୍ଦ୍ର ବିଶ୍ୱାଳ	ଶାରଦ 2	full	0.050	0.050
33	59	2155	ଗତିକୃଷ୍ଣ ବିଶ୍ୱାଳ	ନାଳ	55.9193	0.080	0.014
34	201	2156	ଭରତ ଚନ୍ଦ୍ର ବିଶ୍ୱାଳ	ଶାରଦ 1	full	0.050	0.050
35	3	2157	ଅର୍ଜୁନ ସ୍ୱାଇଁ	ଶାରଦ 1	226.2489	0.250	0.056
36	3	2158	ଅର୍ଜୁନ ସ୍ୱାଇଁ	ଶାରଦ 2	585.3578	0.150	0.144
37	91	2160	ଜୀବନ ମହାନ୍ତି	ଶାରଦ 2	full	0.240	0.240
38	16	2161	ଅନିରୁଦ୍ଧ ରାଉତ ଓଗେର	ଶାରଦ 2	589.5691	0.460	0.145
39	265	2162	ସୁଧାକର ରାଉତ ଓଗେର	ଶାରଦ 2	139.6922	0.180	0.034
40	97	2163	ଯୋଗେନ୍ଦ୍ର ରାଉତ ଓଗେର	ଶାରଦ 2	140.3579	1.420	0.035
41	16	2211	ଅନିରୁଦ୍ଧ ରାଉତ ଓଗେର	ଶାରଦ 2	55.3237	0.110	0.014
42	16	2212	ଅନିରୁଦ୍ଧ ରାଉତ ଓଗେର	ଶାରଦ 2	139.8489	0.140	0.034
43	275/116	2213	ଅକ୍ଷୟ ମହାନ୍ତି	ଶାରଦ 2	114.1167	0.070	0.028
44	16	2214	ଅନିରୁଦ୍ଧ ରାଉତ ଓଗେର	ଶାରଦ 2	134.6114	0.080	0.033
45	16	2216	ଅନିରୁଦ୍ଧ ରାଉତ ଓଗେର	ଶାରଦ 2	81.3194	0.070	0.020
46	275/116	2217	ଅକ୍ଷୟ ମହାନ୍ତି	ଶାରଦ 2	127.148	0.130	0.031
47	16	2220	ଅନିରୁଦ୍ଧ ରାଉତ ଓଗେର	ଶାରଦ 2	145.7507	0.100	0.036
48	275/116	2221	ଅକ୍ଷୟ ମହାନ୍ତି	ଶାରଦ 2	293.0348	0.140	0.072
49	16	2242	ଅନିରୁଦ୍ଧ ରାଉତ ଓଗେର	ଶାରଦ 3	183.8323	0.200	0.045
50	50	2244	କୁବେର ବିଶ୍ୱାଳ ଓଗେର	ଶାରଦ 3	213.6333	0.220	0.053
51	50	2246	କୁବେର ବିଶ୍ୱାଳ ଓଗେର	ଶାରଦ 3	104.2389	0.840	0.026
52	50	2248	କୁବେର ବିଶ୍ୱାଳ ଓଗେର	ଶାରଦ 3	635.7974	0.700	0.156
53	221	2760	ରାଜ ବିଶ୍ୱାଳ ଓଗେର	ଶାରଦ 1	547.6135	0.210	0.135
54	50	2248/3869	କୁବେର ବିଶ୍ୱାଳ ଓଗେର	ଶାରଦ 3	121.1061	0.920	0.030
55	275/96	2248/3870	ଦେବୀଚରଣ ସ୍ୱାଇଁ	ଶାରଦ 3	178.9996	0.710	0.044
56	142	1867/3961	ନାରାୟଣ ରାଉତ ଓଗେର	ଶାରଦ 3	full	0.040	0.040
57	142	1867/3962	ନାରାୟଣ ରାଉତ ଓଗେର	ଶାରଦ 3	full	0.040	0.040
58	275/63	4040/4340	ବୈରାଗୀ ମଲିକ	ଶାରଦ 2	full	0.040	0.040
59	7	1776/4048	ଅର୍ଜୁନ ସାହୁ ଓଗେର	ଶାରଦ 1	full	0.050	0.050
60	275/79	1782/4081	ମାନସ ପ୍ରସାଦ ରାଉତ	ଶାରଦ 1	full	0.090	0.090
61	206	2064	ଭୀମ ନାୟକ ଓଗେର	ଶାରଦ 2	70.0481	0.090	0.017

TOTAL AREA (In Acers) : 15.030 4.324


**Tahasildar-Cum-
Land Acquisition Officer
Kamakshyanagar**

ଓଡ଼ିଶା ସରକାର
 ଢେଙ୍କାନାଳ ଜିଲ୍ଲାପାଳଙ୍କ କାର୍ଯ୍ୟାଳୟ
 ଘୋଷଣା

File No. ୧୨୮

dated : ୨୫/୦୭/୨୦୨୦

ସର୍ବସାଧାରଣଙ୍କ ଅବଗତ ନିମନ୍ତେ, ନ୍ୟାୟୋଚିତ କ୍ଷତିପୂରଣ ଅଧିକାର ଏବଂ ଭୁ-ଅର୍ଜନ, ପୁନର୍ବାସ ଓ ଅଇଥାନ କ୍ଷେତ୍ରରେ ସ୍ୱଚ୍ଛତା ଆଇନ, ୨୦୧୩ (RFCTLAR & R Act. 2013) ର ଧାରା ୧୯ର ଅଧିନିୟମ ୧ ଅନୁଯାୟୀ ଏହି ଘୋଷଣାନାମା ଦିଆଯାଉଅଛି ଯେ ଉକ୍ତ ଆଇନର ଧାରା ୧୫(୨) ଅନୁସାରେ ଜିଲ୍ଲାପାଳଙ୍କ ଦ୍ୱାରା ପ୍ରଦତ୍ତ ରିପୋର୍ଟକୁ ବିବେଚନା କରି ରାଜ୍ୟ ସରକାରଙ୍କୁ ଏହି ଆଇନର ଧାରା ୨(୧) ପ୍ରକାରେ ପ୍ରତୀତ ହେଉଅଛି ଯେ ମୌଜା ମାଳପୁରା, ଥାନା କାମାକ୍ଷାନଗର, ତହସିଲ କାମାକ୍ଷାନଗର, ଜିଲ୍ଲା ଢେଙ୍କାନାଳ ରେ ନିମ୍ନ ସୂଚିତ 'କ' ତହସିଲ ଜମି ଏକ ସାର୍ବଜନୀନ ଉଦ୍ଦେଶ୍ୟରେ ଯଥା କାମାକ୍ଷାନଗର ବାଇପାସ ପ୍ରକଳ୍ପ ନିମନ୍ତେ ଭୂମି ଅଧିଗ୍ରହଣ ଆବଶ୍ୟକ ହେଉଅଛି ।

ଏହି ଭୂମି ଅଧିଗ୍ରହଣ ସମ୍ପନ୍ନୀୟ ପ୍ରାରମ୍ଭିକ ବିଜ୍ଞପ୍ତି ନ୍ୟାୟୋଚିତ କ୍ଷତିପୂରଣ ଅଧିକାର ଏବଂ ଭୁ-ଅର୍ଜନ, ପୁନର୍ବାସ ଓ ଅଇଥାନ କ୍ଷେତ୍ରରେ ସ୍ୱଚ୍ଛତା ଆଇନ, ୨୦୧୩ (RFCTLAR & R Act. 2013) ର ଧାରା ୧୧(୧) ଅନୁଯାୟୀ ବିଜ୍ଞପ୍ତି ସଂଖ୍ୟା ୨୧୩୯ ଡା. ୧୩.୦୭.୨୦୧୯ ରିଖ ରେ ପ୍ରକାଶିତ ହୋଇଅଛି ।

ପୁନଶ୍ଚ ଏହା ଘୋଷଣା କରାଯାଉଅଛି ଯେ ମୌଜା ମାଳପୁରା ଥାନା କାମାକ୍ଷାନଗର, ଜିଲ୍ଲା ଢେଙ୍କାନାଳ ରେ କୌଣସି ପରିବାର ବିସ୍ତାପିତ ହେଉ ନଥିବାରୁ ପୁନର୍ବାସ ଓ ଅଇଥାନ ନିମିତ୍ତ କୌଣସି ଜମି ଚିହ୍ନଟ ଓ ପୁନର୍ବାସ ଓ ଅଇଥାନ ଯୋଜନା ରୂପରେଖର ସାରମର୍ମ ସଂଲଗ୍ନ କରାଯାଇନାହିଁ । ଏହା ମଧ୍ୟ ଜିଲ୍ଲା ୱେବସାଇଟ dhenkanal.nic.in ରେ ଏବଂ ରାଜ୍ୟ ସରକାରଙ୍କ ୱେବସାଇଟ Odisha.gov.in ରେ ସର୍ବସାଧାରଣଙ୍କ ଅବଲୋକନ ପାଇଁ ଅପଲୋଡ କରାଯାଇଛି ।

ତହସିଲ-କ

(ପ୍ରସ୍ତାବିତ ଭୂମି ଅଧିଗ୍ରହଣ ଅନୁସୂଚୀ)

ଜିଲ୍ଲା- ଢେଙ୍କାନାଳ

ତହସିଲ- କାମାକ୍ଷାନଗର

ଗ୍ରାମରନାମ	ଗ୍ରାମାଞ୍ଚଳ / ବିଜ୍ଞାପିତ ପରିଷଦ ଅଞ୍ଚଳ	ଖାତା ନଂ	ପ୍ଲଟ ନଂ	କିସମ	ପ୍ଲଟର ମୋଟ ରକବା	ଅଧିଗ୍ରହଣ ହେବାକୁ ଥିବା ଜମିର ରକବା	ରୟତଙ୍କ ନାମ
୧	୨	୩	୪	୫	୬	୭	୮
ମାଳପୁରା	ବିଜ୍ଞାପିତ ପରିଷଦ ଅଞ୍ଚଳ	ଏଥି ସହିତ ସଲଗ୍ନ କରାଯାଇଛି	ଏଥି ସହିତ ସଲଗ୍ନ କରାଯାଇଛି	ଏଥି ସହିତ ସଲଗ୍ନ କରାଯାଇଛି	ଏଥି ସହିତ ସଲଗ୍ନ କରାଯାଇଛି	୪.୩୨୪	ଏଥି ସହିତ ସଲଗ୍ନ କରାଯାଇଛି

ସର୍ବମୋଟ ଏହି ଗ୍ରାମର ମୋଟ ଏ. ୪.୩୨୪ ହିଁ ।

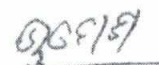
ପ୍ରସ୍ତାବିତ ଅଧିଗ୍ରହଣ ଅଧୀନରେ ଜମି

- ଉକ୍ତ ଅଧିସୂଚିତ ଜମି ରକବା ମଧ୍ୟରୁ ଏ. ସରଂକ୍ଷିତ ସରକାରୀ ଜମି ପ୍ରତିବଦଳ ପାଇଁ ଉଦ୍ଦିଷ୍ଟ ।

ଗ୍ରାମର ନାମ	ଗ୍ରାମୀଣ/ସହରାଞ୍ଚଳ	ଖାତା ନମ୍ବର	ପ୍ଲଟ ନମ୍ବର	କିସମ	ମୋଟ ଅଞ୍ଚଳ	ପୁନର୍ବାସ ନିମନ୍ତେ ଚିହ୍ନଟ ଜମିର ରକବା.	ରୟତଙ୍କ ନାମ
୧	୨	୩	୪	୫	୬	୭	୮
ପ୍ରଯୁଜ୍ୟ ନୁହେଁ							

ଅଧିସୂଚନାର ବୈଧ ତାରିଖ

ରାଜ୍ୟପାଳଙ୍କ ଆଦେଶକ୍ରମେ


 (ଭୂମିମେଶ କୁମାର ବେହେରା)
 ଜିଲ୍ଲାପାଳ, ଢେଙ୍କାନାଳ


**DETAILS OF FULL LAND SCHEDULE FOR CONSTRUCTION OF KAMAKHYANAGAR
BYPASS ROAD (PRIVATE PLOTS)**

PLOTS OF VILLAGE : MALAPURA

TAHASIL : KAMAKHYANAGAR

DIST : DHENKANAL

SI No	Khata No	Plot No	NAME	Kisam	Area in sqmt	Total area in Khata (Acer)	Area to be Acquired (in Acer)	Remarks
1	2	3	4	5	6	7	8	9
1	56	1348	କୋଦଣ୍ଡ ବିଶ୍ୱାଳ ଓଗେର	ଶାରଦ 2	25.6265	0.070	0.006	
2	275/167	1351	ସଦାଦେବ ବିଶ୍ୱାଳ	ଶାରଦ 2	32.4603	0.080	0.008	
3	275/178	1354	କୈଳାସ ଚନ୍ଦ୍ର ବିଶ୍ୱାଳ	ଶାରଦ 2	21.2451	0.070	0.005	
4	291	1359	ସର୍ବସାଧାରଣ	ଦଣ୍ଡା	158.6761	0.060	0.039	
5	189	1388	ବୁଦ୍ଧିମତ ଦେବୁରି ଓଗେର	ଶାରଦ 3	364.3941	0.740	0.090	
6	199	1390	ଭରତ ମିଶ୍ର	ଶାରଦ 3	117.9499	1.410	0.029	
7	238	1411	ଶତ୍ରୁଘ୍ନ ମିଶ୍ର	ଶାରଦ 2	1239.4335	0.940	0.305	
8	16	1763	ଅନିରୁଦ୍ଧ ରାଉତ ଓଗେର	ଶାରଦ 1	247.18071	0.250	0.061	
9	7	1772	A.sahu,G.sahu	ଶାରଦ 1	36.2515	0.040	0.009	
10	294	1773	କୁବେର ବିଶ୍ୱାଳ	ଶାରଦ 1	423.0504	0.130	0.104	
11	294	1774	ଶ୍ରୀ ବଳଦେବ ଜାତ ଢେଙ୍କାନାଳ	ଶାରଦ 1	full	0.080	0.080	
12	162	1776	ପୀତବାସ ରାଉତ	ଶାରଦ 1	full	0.100	0.100	
13	162	1777	ପୀତବାସ ରାଉତ	ଶାରଦ 1	full	0.150	0.150	
14	161	1778	ପୀତବାସ ରାଉତ	ଶାରଦ 1	full	0.040	0.040	
15	161	1779	ପୀତବାସ ରାଉତ	ଶାରଦ 1	full	0.070	0.070	
16	161	1780	ପୀତବାସ ରାଉତ	ଶାରଦ 1	full	0.040	0.040	
17	16	1782	ଅନିରୁଦ୍ଧ ରାଉତ ଓଗେର	ଶାରଦ 1	1020.3232	0.330	0.251	
18	265	1783	ସୁଧାକର ରାଉତ	ଶାରଦ 1	22.9416	0.010	0.006	
19	142	1867	ନୀରାୟଣ ରାଉତ	ଶାରଦ 3	45.0247	0.080	0.011	
20	275/94	1868	ଗାୟତ୍ରୀ ରାଉତ	ଶାରଦ 2	236.6381	0.260	0.058	
21	275/94	1923	ଗାୟତ୍ରୀ ରାଉତ	ଶାରଦ 3	74.3298	0.080	0.018	
22	275/94	1927	ଗାୟତ୍ରୀ ରାଉତ	ଶାରଦ 3	442.1942	0.190	0.109	
23	136	1967	କନ୍ୟାକୁମ୍ଭ ମଲିକ	ଶାରଦ 2	145.8949	0.340	0.036	
24	275/138	1993	ଗଣେଶ୍ୱର ସେଠୀ	ଶାରଦ 2	full	0.060	0.060	
25	165	2002	ଫକିର ଚରଣ ତ୍ରିପାଠୀ	ଶାରଦ 2	1337.8058	0.420	0.329	
26	207	2010	ମଙ୍ଗୁଳି ଚରଣ ମଲିକ	ଶାରଦ 3	full	0.030	0.030	
27	206	2011	ଭୀମ ନାୟକ ଓଗେର	ଶାରଦ 3	full	0.030	0.030	
28	207	2065	ମଙ୍ଗୁଳି ଚରଣ ମଲିକ	ଶାରଦ 2	81.0884	0.050	0.020	


 Tahasildar-Cum-
 Land Acquisition Officer
 Kamakhyanagar

29	206	2066	ମଙ୍ଗୁଳି ଚରଣ ମଳିକ	ଶାରଦ 2	173.8562	0.080	0.043
30	201	2067	ଭରତ ଚନ୍ଦ୍ର ବିଶ୍ୱାଳ	ଶାରଦ 1	1107.4333	0.690	0.272
31	268	2068	ଫତା ମଳିକ	ଶାରଦ 2	459.6574	0.240	0.113
32	201	2069	ଭରତ ଚନ୍ଦ୍ର ବିଶ୍ୱାଳ	ଶାରଦ 2	full	0.050	0.050
33	59	2155	ଗତିକୃଷ୍ଣ ବିଶ୍ୱାଳ	ନାଳ	55.9193	0.080	0.014
34	201	2156	ଭରତ ଚନ୍ଦ୍ର ବିଶ୍ୱାଳ	ଶାରଦ 1	full	0.050	0.050
35	3	2157	ଅର୍ଜୁନ ସ୍ୱାଇଁ	ଶାରଦ 1	226.2489	0.250	0.056
36	3	2158	ଅର୍ଜୁନ ସ୍ୱାଇଁ	ଶାରଦ 2	585.3578	0.150	0.144
37	91	2160	ଜୀବନ ମହାନ୍ତି	ଶାରଦ 2	full	0.240	0.240
38	16	2161	ଅନିରୁଦ୍ଧ ରାଉତ ଓଗେର	ଶାରଦ 2	589.5691	0.460	0.145
39	265	2162	ସୁଧାକର ରାଉତ ଓଗେର	ଶାରଦ 2	139.6922	0.180	0.034
40	97	2163	ଯୋଗେନ୍ଦ୍ର ରାଉତ ଓଗେର	ଶାରଦ 2	140.3579	1.420	0.035
41	16	2211	ଅନିରୁଦ୍ଧ ରାଉତ ଓଗେର	ଶାରଦ 2	55.3237	0.110	0.014
42	16	2212	ଅନିରୁଦ୍ଧ ରାଉତ ଓଗେର	ଶାରଦ 2	139.8489	0.140	0.034
43	275/116	2213	ଅକ୍ଷୟ ମହାନ୍ତି	ଶାରଦ 2	114.1167	0.070	0.028
44	16	2214	ଅନିରୁଦ୍ଧ ରାଉତ ଓଗେର	ଶାରଦ 2	134.6114	0.080	0.033
45	16	2216	ଅନିରୁଦ୍ଧ ରାଉତ ଓଗେର	ଶାରଦ 2	81.3194	0.070	0.020
46	275/116	2217	ଅକ୍ଷୟ ମହାନ୍ତି	ଶାରଦ 2	127.148	0.130	0.031
47	16	2220	ଅନିରୁଦ୍ଧ ରାଉତ ଓଗେର	ଶାରଦ 2	145.7507	0.100	0.036
48	275/116	2221	ଅକ୍ଷୟ ମହାନ୍ତି	ଶାରଦ 2	293.0348	0.140	0.072
49	16	2242	ଅନିରୁଦ୍ଧ ରାଉତ ଓଗେର	ଶାରଦ 3	183.8323	0.200	0.045
50	50	2244	କୁବେର ବିଶ୍ୱାଳ ଓଗେର	ଶାରଦ 3	213.6333	0.220	0.053
51	50	2246	କୁବେର ବିଶ୍ୱାଳ ଓଗେର	ଶାରଦ 3	104.2389	0.840	0.026
52	50	2248	କୁବେର ବିଶ୍ୱାଳ ଓଗେର	ଶାରଦ 3	635.7974	0.700	0.156
53	221	2760	ରାଜ ବିଶ୍ୱାଳ ଓଗେର	ଶାରଦ 1	547.6135	0.210	0.135
54	50	2248/3869	କୁବେର ବିଶ୍ୱାଳ ଓଗେର	ଶାରଦ 3	121.1061	0.920	0.030
55	275/96	2248/3870	ଜ୍ୟୋତିରଞ୍ଜନ ସ୍ୱାଇଁ	ଶାରଦ 3	178.9996	0.710	0.044
56	142	1867/3961	ନାରାୟଣ ରାଉତ ଓଗେର	ଶାରଦ 3	full	0.040	0.040
57	142	1867/3962	ନାରାୟଣ ରାଉତ ଓଗେର	ଶାରଦ 3	full	0.040	0.040
58	275/63	4040/4340	ବୈରାଗୀ ମଳିକ	ଶାରଦ 2	full	0.040	0.040
59	7	1776/4048	ଅର୍ଜୁନ ସାହୁ ଓଗେର	ଶାରଦ 1	full	0.050	0.050
60	275/79	1782/4081	ମାନସ ପ୍ରସାଦ ରାଉତ	ଶାରଦ 1	full	0.090	0.090
61	206	2064	ଭୀମ ନାୟକ ଓଗେର	ଶାରଦ 2	70.0481	0.090	0.017

TOTAL AREA (In Acers): 15.030 4.324


Tahasildar-Cum-
Land Acquisition Officer
Kamakshyanagar